





INWESTOR:	GMINA STAROŻREBY ul. Płocka 18 09 – 440 STAROŻREBY.																
INWESTYCYJA:	PRZEDUDOWA DROGI GMINNEJ ŻOCHOWO-KARWOWO NA TERENIE GMINY STAROŻREBY																
	<table border="1" style="width: 100%; border-collapse: collapse;"> <tr> <th style="width: 40%;">IMIĘ I NAZWISKO</th> <th style="width: 30%;">NR UPRAWNIENIA</th> <th style="width: 20%;">DATA</th> <th style="width: 10%;">PODPIS</th> </tr> <tr> <td style="height: 40px;">Projektant</td> <td></td> <td></td> <td></td> </tr> <tr> <td style="height: 40px;">Projektant</td> <td></td> <td></td> <td></td> </tr> <tr> <td style="height: 40px;">Opracował:</td> <td style="text-align: center;">mgr inż. Tomasz Górgon</td> <td style="text-align: center;">05.2014</td> <td style="text-align: center;">  </td> </tr> </table>	IMIĘ I NAZWISKO	NR UPRAWNIENIA	DATA	PODPIS	Projektant				Projektant				Opracował:	mgr inż. Tomasz Górgon	05.2014	
	IMIĘ I NAZWISKO	NR UPRAWNIENIA	DATA	PODPIS													
	Projektant																
	Projektant																
Opracował:	mgr inż. Tomasz Górgon	05.2014															
NAZWA RYSUNKU: PROJEKT ZAGOSPODAROWANIA TERENU PLAN SITUACYJNY																	
SKALA	STANOW	BRAMA	PUNKT STYRIJNY	WYKAZA													
1 : 1000	PZT	DROGOWA	2014/03/PZT/R1 ark. 2	0													