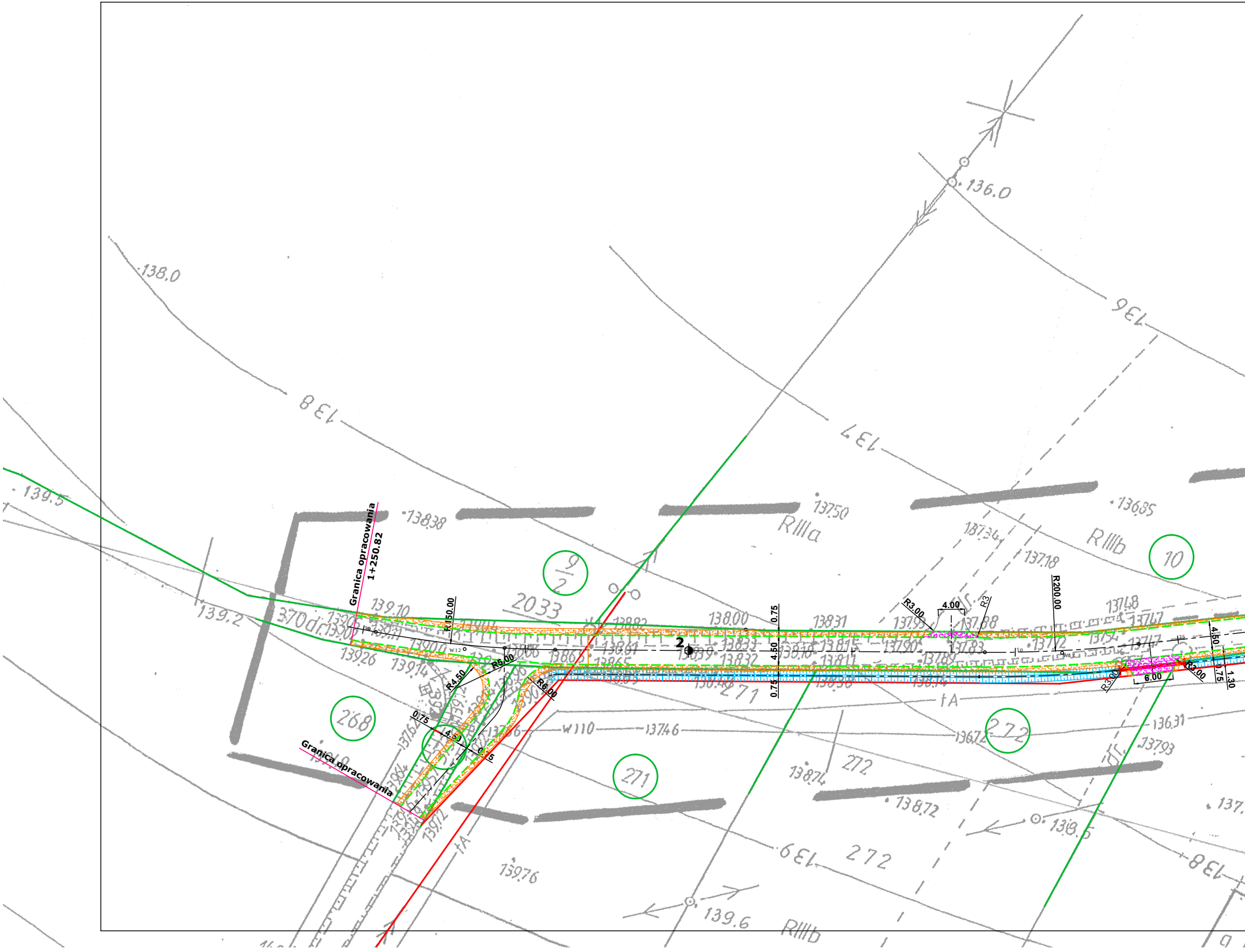
Granica opracowania
1+250.82
Granica opracowania
R150.00
R200.00
R3.00
4.00
R3
R4.50
R5.00
R6.00
0.75
4.50
0.75
4.50
0.75
6.00
R3.00
R2.00
1.30
2
9/2
10
268
271
272
2033
RIIIa
RIIIb
136.0
138.0
139.5
139.2
139.6
138.5
137.50
136.85
139.76
138.72
tA
W110
137.46

mapy w zakresie opracowania zgodna jest z terenem na dzień 18.02.2014

Usługi Geodezyjne i Kartograficzne
geod. upraw. Jerzy Włodarski
09-402 Płock, ul. Chabrowa 18
NIP 774-108-91-32; nr zezw. 11525
tel. (24) 264-62-96; 0606227773

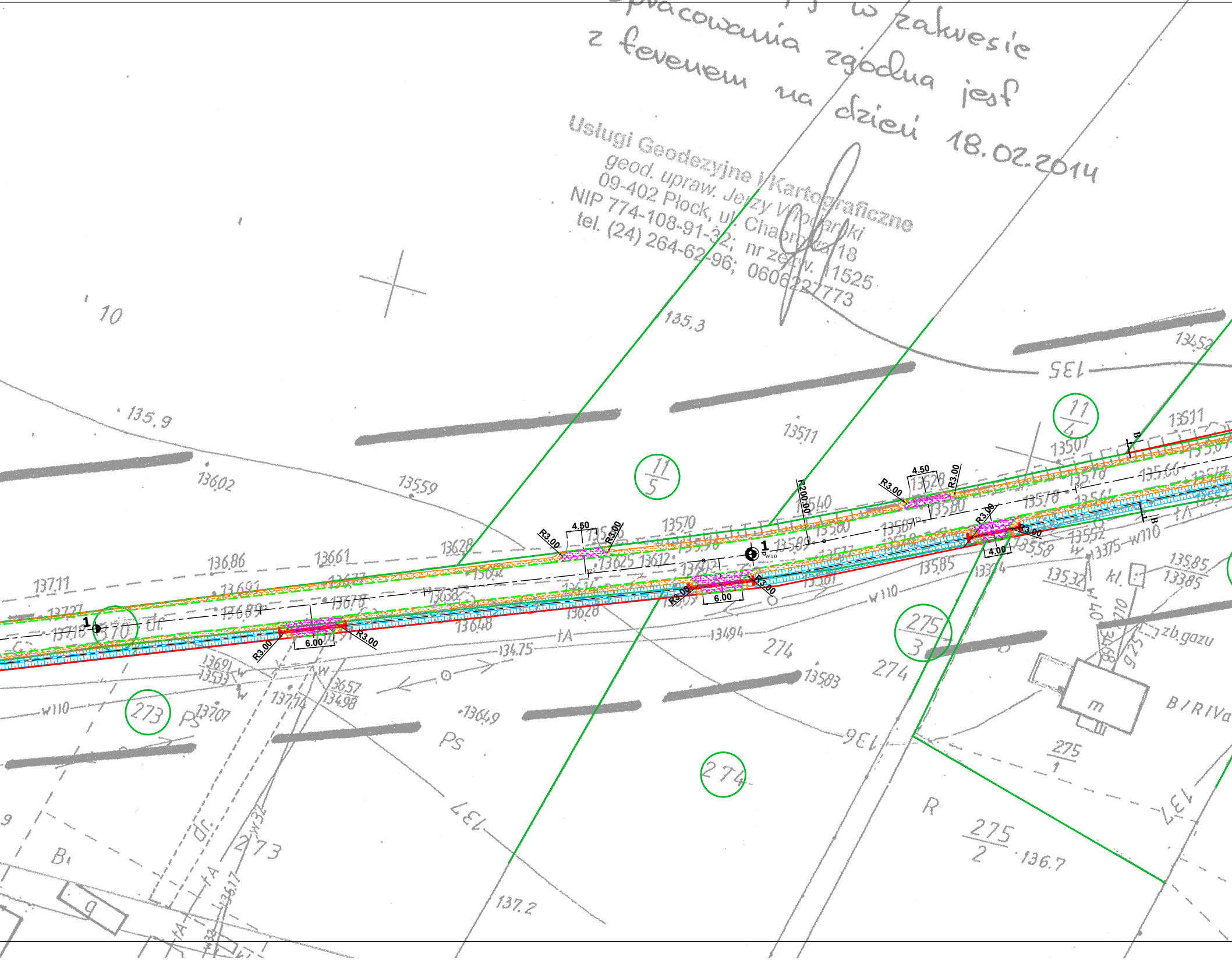

10
135,3
135,9
135
134,52
136,02
135,59
135,11
11/5
11/4
270
dr.
273
274
275/3
275/1
275/2
R3.00
4.50
6.00
4.00
R200.00
w110
tA
Ps
B/RIVa
zb.gazu
kl.
m
136.7
137.2
137
136
R
Bi

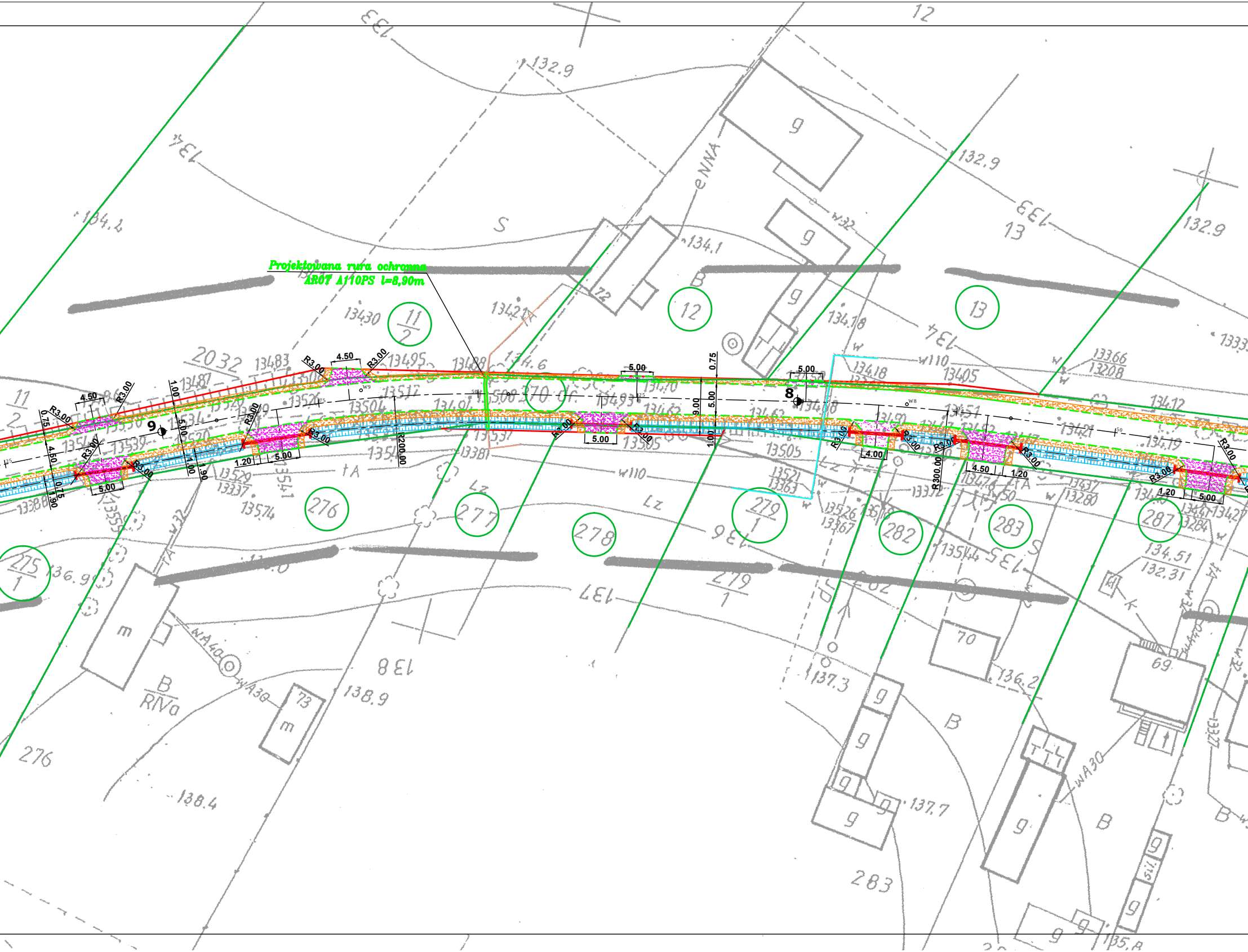
Projektowana rura ochronna
AROT A110PS l=8,90m
11/2
12
13
276
277
278
279/1
282
283
287
275/1
170
8
9
R3.00
4.50
5.00
1.20
R200.00
R300.00
9.00
0.75
1.00
1.90
w110
wA30
wA40
eNNA
132.9
134.1
137.3
138.9
138.4
136.2
137.7
134.51/132.31
B
RIVa
S
Lz
g
m
70
69
72
73

...yzuqi ... podlegają wyłączeniu ... wymagające
uprawnione do wykonywania ... powykonawczej przez jednostki
Płock dnia 14.12.2012
(imię i nazwisko ... stanowisko
służbowe ...)

z up. STAROSTY
mgr inż. Piotr Jarzęb...
inspektor Kontroli Dokumentacji
Geodezyjnej i Kartograficznej

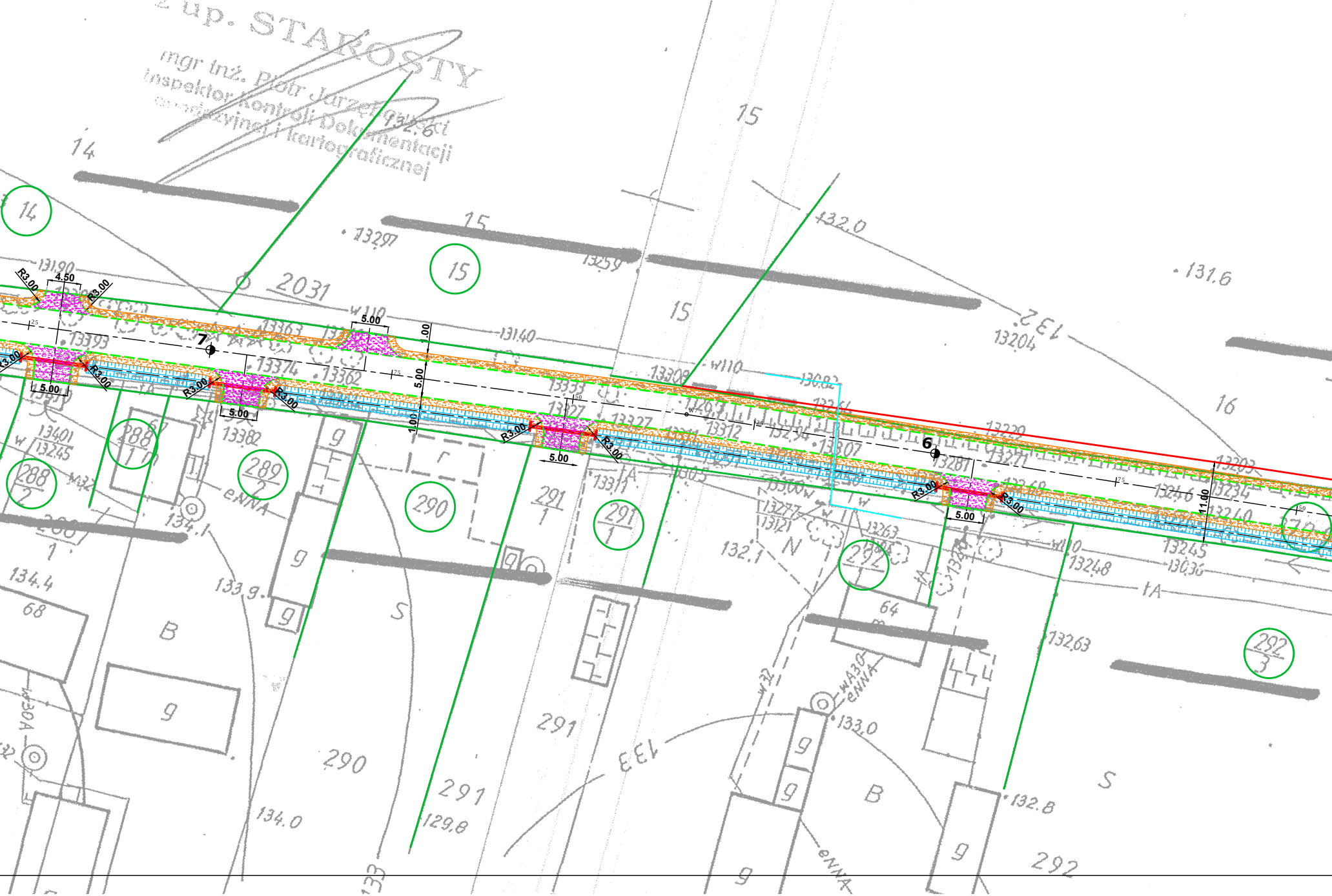
14
15
16
2031
132.6
132.0
131.6
13297
13259
13190
13140
13204
13308
13393
13363
13374
13362
13382
13401
13245
13353
13327
13312
13234
13307
13287
13271
13229
13246
13234
13240
13245
13248
13036
13277
13121
13263
13371
4.50
5.00
1.00
11.00
R3.00
7
6
w110
14
15
288/1
288/2
289/2
290
291/1
292/2
292/3
64
68
B
S
N
g
eNNA
134.4
134.1
133.9
134.0
129.8
132.1
133.0
132.8
132.63
133
290
291
292
W30A
W32
WA30
tA

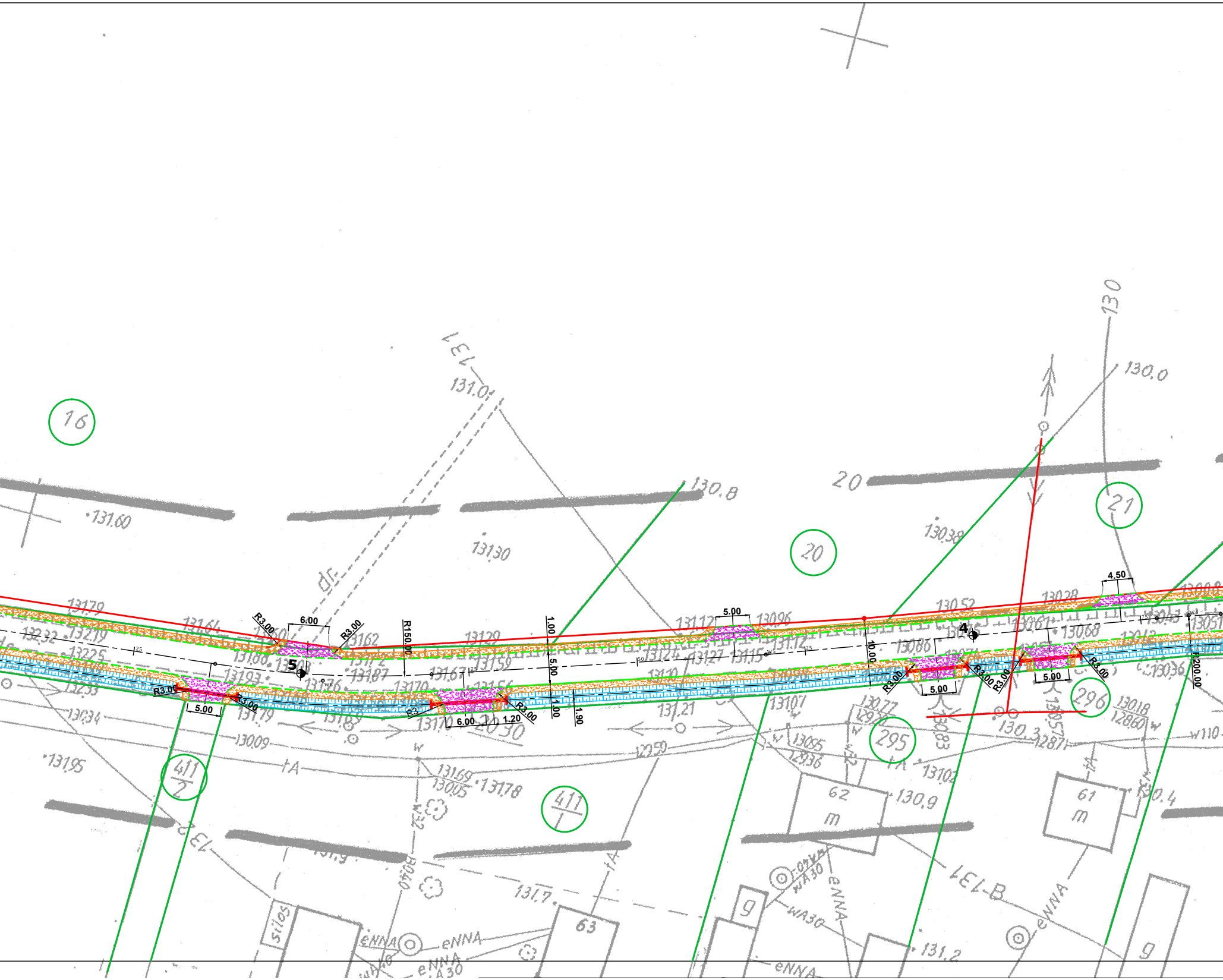
16
20
21
20
295
296
411/2
411/1
62 m
61 m
63
g
g
silos
131.60
131.30
131.0
130.8
130.38
130.0
130
131.79
131.64
132.32
132.19
132.25
132.33
130.34
131.95
131.62
131.29
131.12
130.96
130.52
130.28
131.67
131.59
131.87
131.79
131.70
131.21
131.07
130.86
130.68
130.61
130.36
130.18
128.60
130.77
129.50
130.95
129.36
131.02
130.9
130.3
128.71
131.69
130.05
131.78
130.09
129.59
131.7
131.2
130.4
R3.00
R150.00
R200.00
6.00
5.00
4.50
1.20
1.00
5.00
10.00
1.90
5
4
dr.
eNNA
WA30
w110
LEL-B
LEL

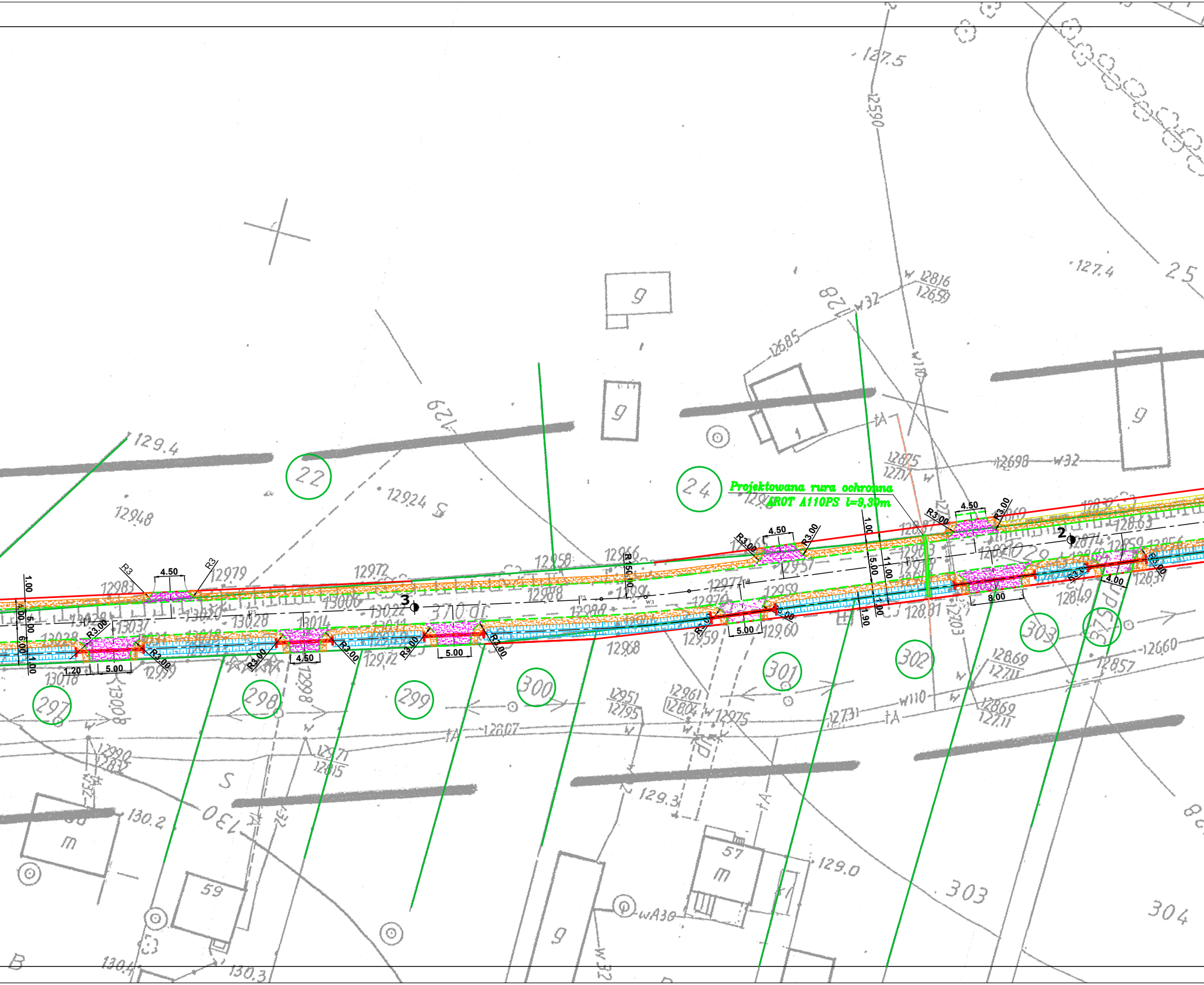
Projektowana rura ochronna
AROT A110PS l=9,30m
4.50
R3.00
R3
5.00
1.20
4.00
8.00
1.00
6.00
11.00
1.90
R 150.00
3
2
22
24
297
298
299
300
301
302
303
304
370 dr
375 dr
129.4
129.3
129.0
127.5
127.4
130.2
130.4
130.3
129
128
130
303
304
25
g
m
S
57
59
w32
w110
wA30
12948
12924
12958
12966
12979
12983
12972
12977
12959
12937
13006
13022
13020
13028
13037
13014
12988
12978
12960
12968
12972
12959
12998
13008
12990
12832
12971
12815
12951
12795
12961
12804
12975
12807
12731
12869
12711
12857
12660
12849
12816
12659
12685
12875
12707
12698
12590
12703
12881

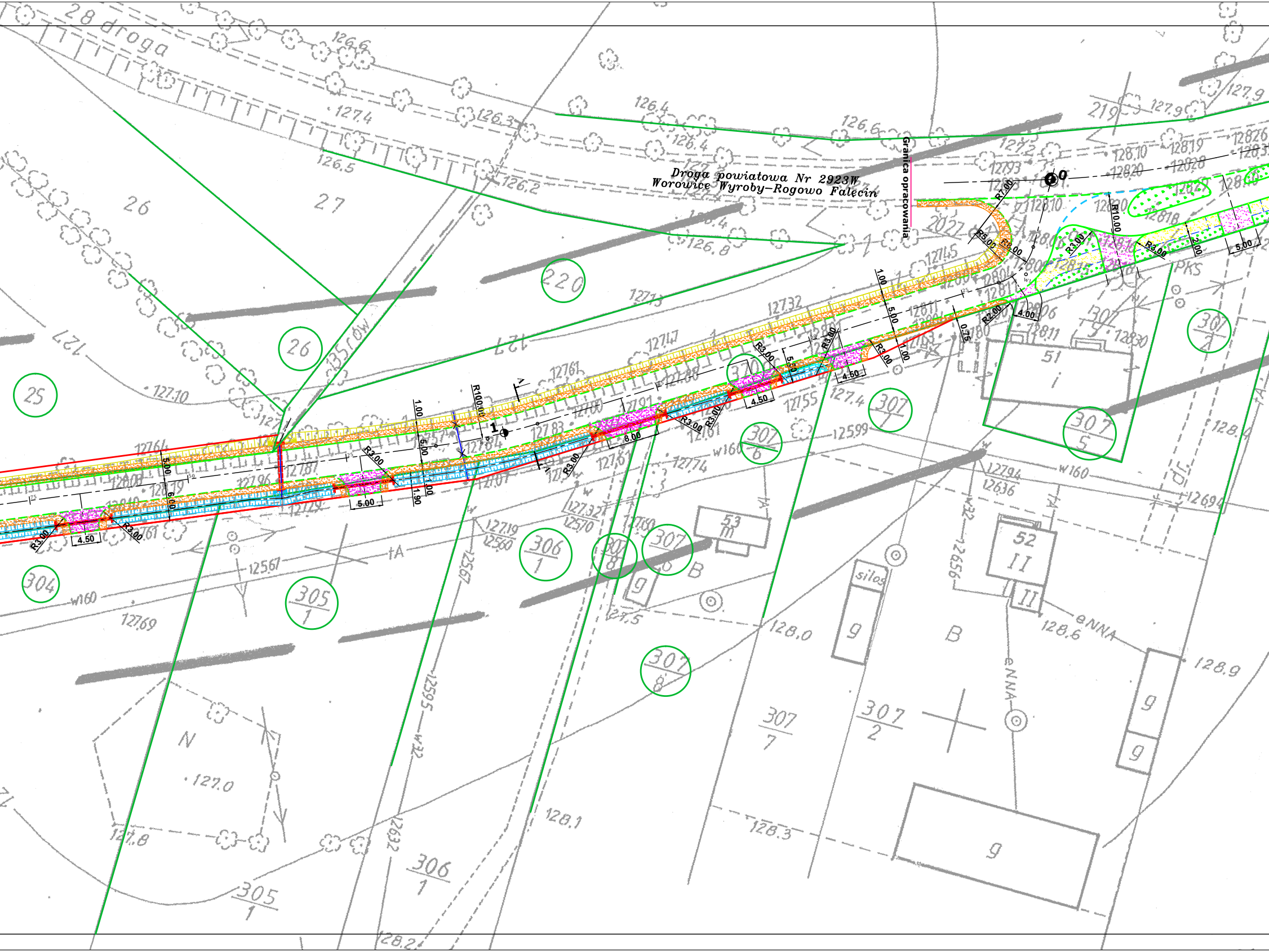
Droga powiatowa Nr 2923W
Worowice Wyroby–Rogowo Falęcin
Granica opracowania
28 droga
26
27
220
25
26
304
305/1
306/1
307/1
307/5
307/6
307/7
307/8
307/2
370
53
52
51
silos
rów
PKS
w160
eNNA
R100.00
R3.00
R5.00
R7.00
R10.00
R2.00
R20.00
4.50
5.00
8.00
4.00
1.00
1.90
6.00
5.50
0.75
2.00
126.6
126.3
126.4
126.2
126.5
127.4
126.8
127.2
127.9
128.0
128.1
128.2
128.3
128.6
128.9
127.0
127.8
127.5
127.69
125.67
125.99
127.10

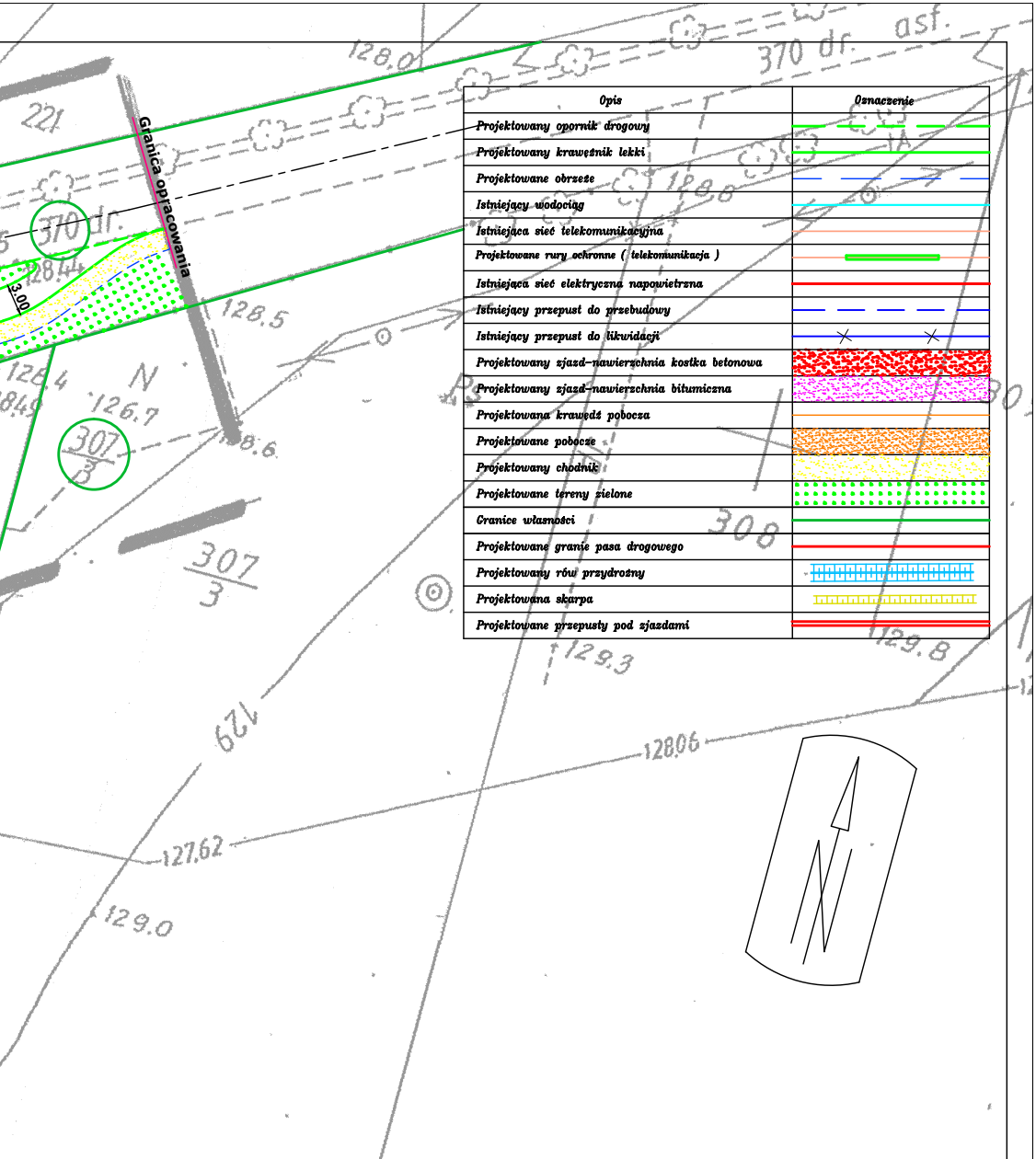
Granica opracowania
221
370 dr.
370 dr.
asf.
128.0
128.8
128.44
3.00
128.5
128.4
126.7
N
307/3
307/3
308
129.3
129.8
129
128.06
127.62
129.0

Opis	Oznaczenie
Projektowany opornik drogowy	– – –
Projektowany krawężnik lekki	—
Projektowane obrzeże	– – –
Istniejący wodociąg	—
Istniejąca sieć telekomunikacyjna	—
Projektowane rury ochronne (telekomunikacja)	▬
Istniejąca sieć elektryczna napowietrzna	—
Istniejący przepust do przebudowy	– – –
Istniejący przepust do likwidacji	—×—×—
Projektowany zjazd–nawierzchnia kostka betonowa	▨
Projektowany zjazd–nawierzchnia bitumiczna	▨
Projektowana krawędź pobocza	—
Projektowane pobocze	▨
Projektowany chodnik	▨
Projektowane tereny zielone	▨
Granice własności	—
Projektowane granie pasa drogowego	—
Projektowany rów przydrożny	▭
Projektowana skarpa	▭
Projektowane przepusty pod zjazdami	═

INWESTOR:
GMINA STAROŹREBY
ul. Płocka 18 09 – 440 STAROŹREBY

INWESTYCJA: BUDOWA DROGI GMINNEJ W MIEJSCOWOŚCI ROGOWO
NA TERENIE GMINY STAROŹREBY

PROJEKTOWANIE I REALIZACJA INWESTYCJI s.c.
Tomasz Górgoń i S-ka
09-407 Płock, ul. Lachmana 12/3

	IMIĘ i NAZWISKO	NR UPRAWNIEŃ	DATA	PODPIS
Projektant	mgr inż. Aleksander Gryckiewicz	Wa–220/02	05.2015	
Sprawdzający	mgr inż. Izabela Frąckiewicz	Wa–258/02	05.2015	
Opracował:	mgr inż. Tomasz Górgoń		05.2015	

NAZWA RYSUNKU PROJEKT ZAGOSPODAROWANIA
PLAN SYTUACYJNY

SKALA	STADIUM	BRANŻA	NUMER RYSUNKU	
1 : 500	PB–W	DROGOWA	2014/05/PB–W/R2	0