

# STRATEGIA ROZWOJU MIEJSCOWOŚCI ORCHOWO

w gminie Orchowo

na okres styczeń 2024 – styczeń 2029

*(maksymalnie na 5 lat)*

Dokument sporządzony przez przedstawicieli  
grupy odnowy wsi/grupy odnowy miejscowości *(imię i nazwisko)*:

***Elżbieta Przybylska, Stanisława Kryszak, Jan Horbiński,  
Grzegorz Matkowski, Grzegorz Kryszak***



z udziałem moderatorów *(imię i nazwisko)*:

***Aleksandra Brzęcka, Nina Kropidłowska***



URZĄD MARSZAŁKOWSKI  
WOJEWÓDZTWA WIELKOPOLSKIEGO

## Spis treści



<b>WSTĘP .....</b>	<b>3</b>
<b>KARTA DIAGNOZY ZAAWANSOWANIA ODNOWY WSI/MIEJSCOWOŚCI .....</b>	<b>6</b>
<b>ANALIZA ZASOBÓW .....</b>	<b>23</b>
<b>ANALIZA SWOT .....</b>	<b>35</b>
<b>ANALIZA POTENCJAŁU ROZWOJOWEGO WSI/MIEJSCOWOŚCI .....</b>	<b>37</b>
<b>WIZJA WSI/MIEJSCOWOŚCI (HASŁOWA I OPISOWA):.....</b>	<b>39</b>
<b>PROGRAM DŁUGOTERMINOWY ODNOWY WSI/MIEJSCOWOŚCI .....</b>	<b>BŁĄD! NIE ZDEFINIOWANO ZAKŁADKI.</b>
<b>PROGRAM KRÓTKOTERMINOWY ODNOWY WSI/MIEJSCOWOŚCI .....</b>	<b>43</b>

## WSTĘP

Niniejszy dokument powstał w wyniku prac członków Grupy Odnowy Wsi sołectwa Orchowo biorących udział w dwudniowych warsztatach organizowanych w ramach programu „Wielkopolska Odnowa Wsi 2020+”.

Strategia określa drogę do wyznaczonego celu, jakim jest poprawa warunków życia w sołectwie. Służy jego rozwojowi poprzez uporządkowanie działań podejmowanych przez różne grupy społeczności lokalnej. Ma charakter integracyjny w stosunku do mieszkańców, organizacji pozarządowych oraz urzędu miasta. Sołecka Strategia Rozwoju powstała z myślą o usystematyzowaniu dostępnej wiedzy na temat zasobów miejscowych, a równocześnie dla określenia dróg jej rozwoju na kolejne lata.

W założeniach, rozwój ten ma dotyczyć tworzenia i modernizacji miejscowej infrastruktury, poprawy warunków bytowych i bezpieczeństwa mieszkańców, promowania i aktywizacji działań środowisk lokalnych na rzecz zrównoważonego rozwoju miejscowości. Rozwój ten będzie postępował w sposób zapewniający pełne wykorzystanie i poszanowanie posiadanych zasobów przyrodniczych, kulturalnych i socjalnych, przy jednoczesnym zachowaniu tradycji i dziedzictwa kulturowego. Realizacja planowanych działań pozwoli na wielopłaszczyznową odnowę miejscowości, tym samym w sposób znaczący podniesie jakość życia jej mieszkańców.

W toku prac na strategią rozwoju miejscowości zrealizowano następujące zadania:

- Przeprowadzono analizę zasobów, która uświadomiła mieszkańcom jakie znaczenie mają te dobra dla dalszego rozwoju społeczności.
- Przeprowadzono analizę SWOT dla miejscowości, która określa jej mocne i słabe strony, występujące szanse i zagrożenia dla rozwoju.
- Sformułowano Wizję hasłową i opisową – opis stanu miejscowości i jej społeczności lokalnej, jaka ma być osiągnięta.
- Zaproponowano listę kluczowych zadań do realizacji w horyzoncie: krótkoterminowym (2 lat) oraz długoterminowym (5 lat). Plany prowadzą do urzeczywistnienia zawartej w strategii wizji, wskazują w jaki sposób i jakimi środkami mieszkańcy będą starali się go osiągnąć.





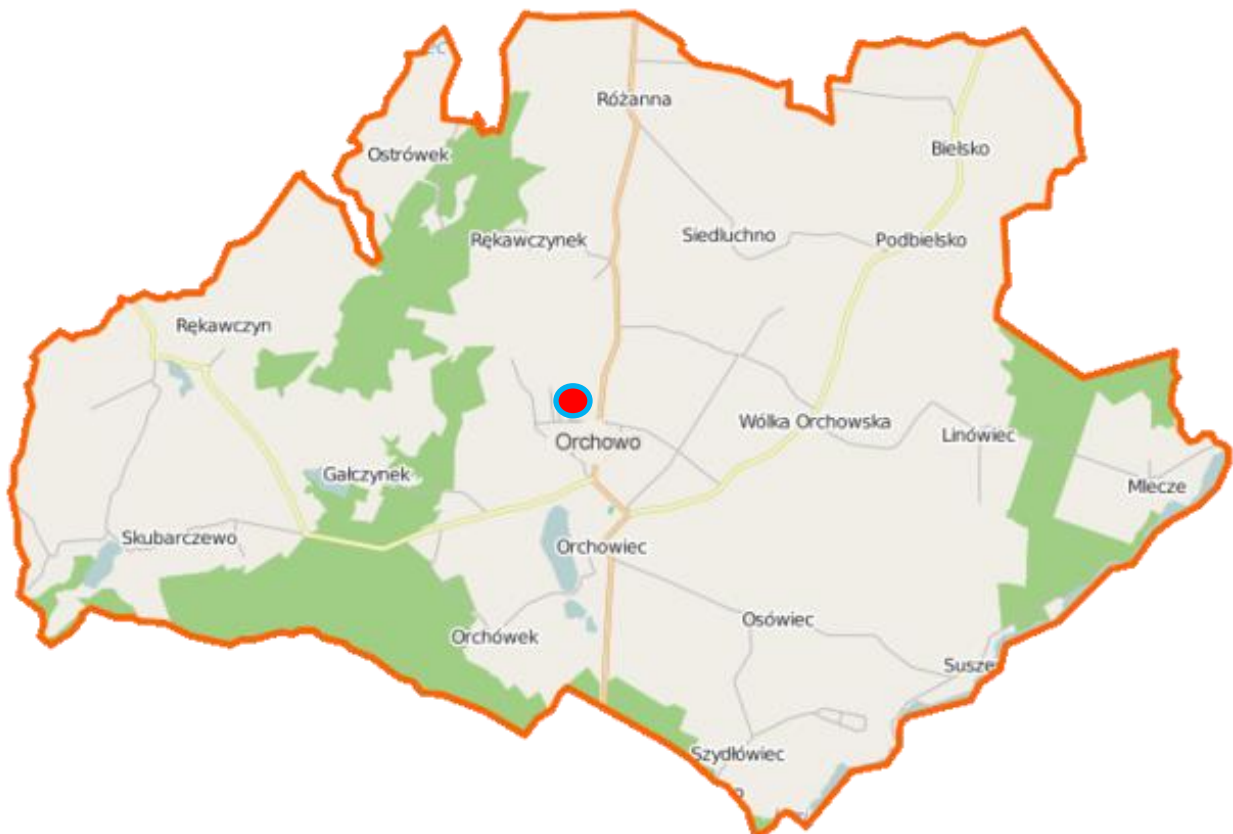
URZĄD MARSZAŁKOWSKI  
WOJEWÓDZTWA WIELKOPOLSKIEGO



Warsztaty opracowania Sołeckiej Strategii Rozwoju



## POŁOŻENIE SOŁECTWA ORCHOWO



## HISTORIA

Nad Jeziorem Orchowskim, w naturalnym miejscu obronnym znajdowała się osada słowiańska z okresu kultury lużyckiej zwanym halsztackim. Potwierdzają to znaleziska archeologiczne: ozdoby brązowe i ceramika. Znaleziony zaś w Jeziorze Orchowskim hełm woja czeskiego prawdopodobnie pochodzi z czasów najazdu Brzetysława, księcia czeskiego, na ziemie polskie około 1037 roku. Nazwa Orchowo pochodzi prawdopodobnie od imienia lub przezwiska właściciela ORCH – (1247?) (Pierwotne osiedlenie ziemi Gnieźnieńskiej wraz z Pałukami, Stanisław Kozierowski – Poznań 1924.). Pierwszymi udokumentowanymi właścicielami Orchowa byli Mikołaj z Orchowa i Woli oraz jego żona Katarzyna. Potwierdza to dokument z 23.X.1369r. dotyczący erygowania i uposażenia kościoła w Orchowie (t. III s. 334 „Kodeks Dyplomatyczny Wielkopolski” wydany w Poznaniu nakładem Biblioteki Kórnickiej w 1879 r. nr 1617). Tenże Mikołaj wywodził się z rodu Rogala (Szematyzm historyczny ustrojów parafialnych dzisiejszej Archidiecezji Gnieźnieńskiej - Stanisław Kozierowski – Poznań 1934).

**SOŁECKA STRATEGIA ROZWOJU dla sołectwa Orchowo wypracowana przez GOW  
na warsztatach w ramach programu UMWW - „Wielkopolska Odnowa Wsi 2020+”**



URZĄD MARSZAŁKOWSKI  
WOJEWÓDZTWA WIELKOPOLSKIEGO



Przez kolejne wieki majątek przechodzi kolejno w ręce przedstawicieli następujących rodów: Leszczyc, Adwaniec, Topór, Dołęga, Zagłoba, Lubicz, Bończa, Leszczyc, Poraj, Ossorya. Orchowo funkcjonowało jako skrzyżowanie szlaków kupieckich, podążających do Strzelna, Trzemeszna, Mogilna i Wilczyna, odbywały się tu również cotygodniowe i coroczne targi. Orchowo bardzo ucierpiało w czasie potopu szwedzkiego a kolejne wielkie straty poniosło podczas wojny północnej (1700-1721), tak, że w 1736 tam, gdzie "kiedyś było miasteczko,(...) teraz tylko puszcza".

W 1790 r. dziedziczka Orchowa Petronela Mlicka z Galczyńskich wybudowała nowy, zachowany do dziś, kościół parafialny. W okresie rozbiorów polski Orchowo znalazło się pod zaborem pruskim, co spowodowało napływ ludności niemieckiej. W latach 1806-1807 przez okolice Orchowa maszerowały wojska Napoleona. Fakt ten został odnotowany w aktach parafialnych. W 1885r. majątek Orchowo stało się własnością Ludwika von Grave. Otrzymał go on w spadku po rodzicach – ojcu Aleksandrze von Grave i matce Emilii z Koczorowskich herbu Rogala (testament Aleksandra von Grave Aleksander von Grave – Borek 1878/1882r.). Ludwik Von Graeve był ostatnim właścicielem dóbr Orchowo. W 1890r. majątek nabyła Komisja Kolonizacyjna i po dokonaniu parcelacji osadziła osadników niemieckich tworząc Orchowo Górne (Nowe). W 1895 r. wzniesiono w Orchowie kościół ewangelicki, neogotycki, obecnie pod wezwaniem Chrystusa Dobrego Pasterza i 8 Męczenników II Wojny Światowej.

W czasie trwania I wojny światowej została wybudowana, już dziś nieczynna, linia kolejowa Mogilno – Gębice, a od 1921 roku uruchomiono połączenie kolejowe Mogilno – Orchowo. W czasach II wojny światowej Mieszkańcy Gminy nie uniknęli represji, byli przesiedlani a majątki konfiskowano. Po zakończeniu wojny Orchowo znajdowało się w powiecie mogileńskim, a obecnie po reformie administracyjnej znajduje się w powiecie Słupeckim w województwie wielkopolskim. (źródło: Strategia Rozwoju Gminy Orchowo Na Lata 2014-2020)

## KARTA DIAGNOZY ZAAWANSOWANIA ODNOWY WSI/MIEJSCOWOŚCI

wraz ze sprawozdaniem z wizji w terenie

Gmina: Orchowo

Sołectwo/Miejscowość (miasto): Orchowo

Liczba mieszkańców: 1380

Faza odnowy	Zakres działań	*	Rozwój organizacyjny	*	Sterowanie rozwojem	*
	brak działań		istnieje tylko rada sołecka/brak organizacji, brak wyodrębnionych jednostek samorządu pomocniczego w mieście		brak planowania działań w wymiarze całej wsi/miejscowości	
	działania fragment. lub dotyczące wąskiej grupy		rozproszone działanie organizacji			
<b>A</b> Inicjalna	działania spontaniczne		zawiązana grupa odnowy wsi/miejscowości	X	opracowanie planu i programu odnowy dla całej wsi/miejscowości	X
	porządkowanie wsi/miejscowości	X				
	projekty startowe (z programu krótkoterminowego)		podejmuje się kroki na rzecz skoordynowania działań organizacji we wsi/miejscowości	X	planowanie w krótkim horyzoncie czasowym	
	przekonywanie mieszkańców do idei odnowy wsi/miejscowości i integrowanie wokół pierwszych przedsięwzięć					



URZĄD MARSZAŁKOWSKI  
WOJEWÓDZTWA WIELKOPOLSKIEGO



B	Początkowa	różnorodne projekty (z programu długoterminowego) nastawione na usunięcie podstawowych barier i zaspokojenie głównych potrzeb	X	liczna grupa odnowy wsi/miejscowości (skupia przedstawicieli organizacji i instytucji)	X	systematyczne planowanie działań, (np. roczne plany rzeczowo-finansowe, kalendarze imprez)		
				zawiązane stowarzyszenie na rzecz rozwoju (odnowy) wsi/miejscowości		wykorzystywanie gminnych instrumentów wsparcia	X	
		pobudzenie mieszkańców do odnowy własnych posesji	X	skoordynowane działanie organizacji obecnych we wsi/ w miejscowości	X	proste instrumenty komunikacji wewnętrznej	X	
C	Zaawansowana	projekty jakościowo zmieniające kluczowe obszary życia oraz kształtujące strukturę wsi/miejscowości		„koalicja” organizacji i instytucji na rzecz odnowy wsi/miejscowości		projektowanie działań (projekty)		
					pozyskiwanie środków zewnętrznych	X		
			projekty wyróżniające wieś/miejscowość, kształtuje się centrum wiejskie/miejscowości	X	liczne stowarzyszenie odnowy wsi/miejscowości		systematyczne planowanie rozwoju (aktualizowanie planu i programu odnowy wsi/miejscowości)	X
			powszechne zaangażowanie mieszkańców w projekty publiczne		animacja aktywności poszczególnych grup mieszkańców		rozwinięta komunikacja wewnętrzna	X
	powszechna odnowa prywatnych posesji	X	promocja wsi/miejscowości	X				

**SOLECKA STRATEGIA ROZWOJU dla sołectwa Orchowo wypracowana przez GOW na warsztatach w ramach programu UMWW - „Wielkopolska Odnowa Wsi 2020+”**



URZĄD MARSZAŁKOWSKI  
WOJEWÓDZTWA WIELKOPOLSKIEGO



<b>D</b> Całościowa	lokalnie oraz regionalnie powiązane ze sobą projekty wywołujące efekt synergiczny (nacisk na tworzenie miejsc pracy)		Stowarzyszenie odnowy wsi/miejscowości instytucją rozwoju lokalnego (Centrum Aktywności Lokalnej), rozwój wsi/miejscowości oparty na aktywności kluczowych grup mieszkańców (rolników, przedsiębiorców, młodzieży, kobiet) i stowarzyszeń	kompleksowe i szczegółowe planowanie przestrzenne		
	ukształtowane „centrum wiejskie”/centrum miejscowości	X			powszechny udział grup mieszkańców w strategicznym planowaniu rozwoju	X
	świadome kształtowanie czynników rozwoju (np. wykorzystania odnawialnych energii)				rozwinięta promocja oraz komunikacja z otoczeniem	X
	projekty kreujące „wieś/miejscowość tematyczną”				instrumenty wsparcia działań prywatnych	
	dostosowanie projektów prywatnych do programu odnowy wsi/miejscowości	X				

Wstaw X gdy spełnia warunek



## Sprawozdanie z wizji w terenie

Miejsce i data przeprowadzenia wizji: **Orchowo, dn. 22.11.2023**

Uczestnicy: **Elżbieta Przybylska, Stanisława Kryszak, Jan Horbiński, Grzegorz Matkowski, Grzegorz Kryszak oraz moderatorzy Aleksandra Brzęcka**

Krótką charakterystyka wsi/miejscowości: (aktywność mieszkańców, funkcjonujące organizacje pozarządowe, infrastruktura, charakter zabudowy, fundusze)

Wieś Orchowo, zlokalizowana w gminie Orchowo, stanowi centralny punkt obszaru gminnego, zajmując najbardziej północne tereny powiatu słupeckiego. Charakteryzuje się rozległym rozproszeniem, które nieformalnie dzieli ją na dwie części: Dolne Orchowo i Górne Orchowo. Obszar ten cechuje zwarta struktura zabudowy i występowanie tzw. siedlisk. W miejscowości powstaje dużo nowych domów jednorodzinnych, co determinuje rozwój infrastruktury mieszkaniowej.

Orchowo otoczone jest atrakcyjnym pod względem turystycznym Jeziorem Orchowskim, o powierzchni 37 ha i krystalicznie czystej wodzie. Niestety, brak jest uregulowanych obszarów rekreacyjnych i plaż. Wieś mieści się w obszarze Powidzkiego Parku Krajobrazowego, co stanowi istotne walory dla potencjału turystycznego regionu.

Miejscowość kryje w sobie bogatą historię według danych Narodowego Instytutu Dziedzictwa (NID) z dnia 15.12.2017 na obszarze wsi Orchowo znajduje się 5 zabytkowych obiektów wpisanych do rejestru zabytków. Poniżej znajduje się pełna lista zabytków:

- Kościół z 1789 - 1792 (ul. ks. Nikodema Siega 2)
- Plebania z przełomu XIX/XX w. (ul. ks. Nikodema Siega 2)
- Zespół - kościół z 1789 - 1792
- Kościół z 1895 r. (ul. Powstańców Wielkopolskich 1)
- Inny budynek mieszkalny z końca XIX w. (ul. Lipowa 1) (źródło: [www.polskawliczbach.pl/wies\\_Orchowo](http://www.polskawliczbach.pl/wies_Orchowo)).



URZĄD MARSZAŁKOWSKI  
WOJEWÓDZTWA WIELKOPOLSKIEGO



Orchowo pełni rolę centralnego ośrodka gminy, z siedzibą Urzędu Gminy, Ośrodka Zdrowia, Zespołu Szkolno-Przedszkolnego (obejmującego szkołę podstawową oraz przedszkole), Biblioteki Publicznej, Banku Spółdzielczego, Domu Kultury i Strażaka (funkcjonującego również jako Dom Kultury), **oraz jedyne w powiecie słupeckim klubu nocnego - HOLIDAYS, przyciągającego licznie młodzież z całego województwa wielkopolskiego.** W miejscowości Orchowo znajduje się Jednostka OSP Orchowo, która należy do Krajowego Systemu Ratowniczo - Gaśniczego, pozwalającego na ujednoczenie i koordynację działań ratowniczych podejmowanych wspólnie z Państwową Strażą Pożarną. W miejscowości Orchowo znajduje się również Posterunek Policji.

Warto zaznaczyć obecność nieużywanej obecnie linii kolejowej (trasa Moglino-Orchowo) oraz 7 pomników przyrody, z najsłynniejszym z nich - Dębem. Według danych Centralnego Rejestru From Ochrony Przyrody (CRFOP) z dnia 30.06.2017 na obszarze wsi Orchowo znajduje się 5 form ochrony przyrody: Powidzki Park Krajobrazowy oraz Powidzko-Bieniszewski Obszar Chronionego Krajobrazu (źródło: [www.polskawliczbach.pl/wies\\_Orchowo](http://www.polskawliczbach.pl/wies_Orchowo)).

Mieszkańcy Orchowa głównie utrzymują się z działalności gospodarczej o charakterze usługowym, przy czym na obszarze wsi funkcjonuje jedna większa firma z kapitałem zagranicznym, zatrudniająca do 100 pracowników. We wsi Orchowo w roku 2022 w rejestrze REGON zarejestrowanych było 168 podmiotów gospodarki narodowej, z czego 136 stanowiły osoby fizyczne prowadzące działalność gospodarczą. W tymże roku zarejestrowano 8 nowych podmiotów, a 7 podmiotów zostało wyrejestrowanych. Według danych z rejestru REGON wśród podmiotów posiadających osobowość prawną we wsi Orchowo najwięcej (7) jest stanowiących spółki handlowe z ograniczoną odpowiedzialnością. Analizując rejestr pod kątem liczby zatrudnionych pracowników można stwierdzić, że najwięcej (161) jest mikro-przedsiębiorstw, zatrudniających 0 - 9 pracowników. 0,6% (1) podmiotów jako rodzaj działalności deklarowało rolnictwo, leśnictwo, łowiectwo i rybactwo, jako przemysł i budownictwo swój rodzaj działalności deklarowało 29,2% (49) podmiotów, a 70,2% (118) podmiotów w rejestrze zakwalifikowana jest jako pozostała działalność. Wśród osób fizycznych prowadzących działalność gospodarczą we wsi Orchowo najczęściej deklarowanymi rodzajami przeważającej działalności są Handel hurtowy i detaliczny; naprawa pojazdów samochodowych, włączając motocykle (31.6%) oraz Budownictwo (22.1%). (źródło: [www.polskawliczbach.pl/wies\\_Orchowo](http://www.polskawliczbach.pl/wies_Orchowo)). W obszarze społecznym aktywnie działają następujące stowarzyszenia: Ludowy Gminny Klub Sportowy „Hetman Orchowo”, Klub Seniora „Złota Jesień”, Koło Gospodyń Wiejskich „Kanwa”, Ochotnicza Straż Pożarna w Orchowie, Towarzystwo Przyjaciół Gminy Orchowo.

Obiekty sportowe i rekreacyjne znajdujące się na terenie sołectwa Orchowo:

- wielofunkcyjne boisko Orlik



URZĄD MARSZAŁKOWSKI  
WOJEWÓDZTWA WIELKOPOLSKIEGO



- hala sportowa przy Zespole Szkolno – Przedszkolnym
- stadion sportowy
- place zabaw

Sołectwo korzysta z funduszu sołectkiego oraz pozyskuje środki zewnętrzne co stanowi istotne źródło wsparcia dla inicjatyw lokalnych oraz projektów rozwojowych.


Z przeprowadzonej wizji w terenie sporządzono dokumentację fotograficzną.



***SOŁECKA STRATEGIA ROZWOJU dla sołectwa Orchowo wypracowana przez GOW  
na warsztatach w ramach programu UMWW - „Wielkopolska Odnowa Wsi 2020+”***




URZĄD MARSZAŁKOWSKI  
WOJEWÓDZTWA WIELKOPOLSKIEGO



*SOLECKA STRATEGIA ROZWOJU dla sołectwa Orchowo wypracowana przez GOW  
na warsztatach w ramach programu UMWW - „Wielkopolska Odnowa Wsi 2020+”*



URZĄD MARSZAŁKOWSKI  
WOJEWÓDZTWA WIELKOPOLSKIEGO



**SOLECKA STRATEGIA ROZWOJU dla sołectwa Orchowo wypracowana przez GOW  
na warsztatach w ramach programu UMWW - „Wielkopolska Odnowa Wsi 2020+”**



URZĄD MARSZAŁKOWSKI  
WOJEWÓDZTWA WIELKOPOLSKIEGO



**SOLECKA STRATEGIA ROZWOJU dla sołectwa Orchole wypracowana przez GOW  
na warsztatach w ramach programu UMWW - „Wielkopolska Odnowa Wsi 2020+”**




URZĄD MARSZAŁKOWSKI  
WOJEWÓDZTWA WIELKOPOLSKIEGO



*SOLECKA STRATEGIA ROZWOJU dla sołectwa Orchowo wypracowana przez GOW  
na warsztatach w ramach programu UMWW -, Wielkopolska Odnowa Wsi 2020+”*



URZĄD MARSZAŁKOWSKI  
WOJEWÓDZTWA WIELKOPOLSKIEGO




***SOLECKA STRATEGIA ROZWOJU dla sołectwa Orchowo wypracowana przez GOW  
na warsztatach w ramach programu UMWW - „Wielkopolska Odnowa Wsi 2020+”***



URZĄD MARSZAŁKOWSKI  
WOJEWÓDZTWA WIELKOPOLSKIEGO

WIELKOPOLSKA  
ODNOWA WSI



**SOŁECKA STRATEGIA ROZWOJU dla sołectwa Orchowo wypracowana przez GOW  
na warsztatach w ramach programu UMWW -, Wielkopolska Odnowa Wsi 2020+”**



URZĄD MARSZAŁKOWSKI  
WOJEWÓDZTWA WIELKOPOLSKIEGO



**SOLECKA STRATEGIA ROZWOJU dla sołectwa Orchowo wypracowana przez GOW  
na warsztatach w ramach programu UMWW -,Wielkopolska Odnowa Wsi 2020+”**



URZĄD MARSZAŁKOWSKI  
WOJEWÓDZTWA WIELKOPOLSKIEGO



*SOŁECKA STRATEGIA ROZWOJU dla sołectwa Orchowo wypracowana przez GOW  
na warsztatach w ramach programu UMWW - „Wielkopolska Odnowa Wsi 2020+”*




URZĄD MARSZAŁKOWSKI  
WOJEWÓDZTWA WIELKOPOLSKIEGO



*SOLECKA STRATEGIA ROZWOJU dla sołectwa Orchowo wypracowana przez GOW  
na warsztatach w ramach programu UMWW - „Wielkopolska Odnowa Wsi 2020+”*



URZĄD MARSZAŁKOWSKI  
WOJEWÓDZTWA WIELKOPOLSKIEGO



*SOLECKA STRATEGIA ROZWOJU dla sołectwa Orchowo wypracowana przez GOW  
na warsztatach w ramach programu UMWW - „Wielkopolska Odnowa Wsi 2020+”*



URZĄD MARSZAŁKOWSKI  
WOJEWÓDZTWA WIELKOPOLSKIEGO



Data: 22.11.2023 r.

Sporządził: Aleksandra Brzęcka

***SOŁECKA STRATEGIA ROZWOJU dla sołectwa Orchowo wypracowana przez GOW  
na warsztatach w ramach programu UMWW - „Wielkopolska Odnowa Wsi 2020+”***



URZĄD MARSZAŁKOWSKI  
WOJEWÓDZTWA WIELKOPOLSKIEGO



## ANALIZA ZASOBÓW

### ANALIZA ZASOBÓW – część I

RODZAJ ZASOBU*		Opis (nazwanie) zasobu jakim wieś/miejscowość dysponuje	Znaczenie zasobu (odpowiednio wstaw X)		
			MAŁE	DUŻE	WYRÓŻNIAJĄCE
<b>PRZYRODNICZY</b>	walory krajobrazu, rzeźby terenu	Wieś częściowo położona jest w Powidzkim Parku Krajobrazowym. Walorem miejscowości jest Jezioro Orchowskie wraz z otoczeniem, skupiska leśne w części zachodniej sołectwa.		X	
	stan środowiska	Brak uciążliwego przemysłu i działalności gospodarczych. Brak głównych szlaków komunikacyjnych powodujących hałas i zanieczyszczenie powietrza - przez miejscowość przebiega droga wojewódzka nr 262. W okresie jesienno-zimowym występuje miejscowo duże zanieczyszczenie powietrza spowodowane „niską emisją: z przydomowych kotłowni. Stan ten ulega jednak systematycznej poprawie.		X	
	walory klimatu	Klimat nie wyróżnia się żadnymi szczególnymi walorami.	X		
	walory szaty roślinnej	Szata roślinna tradycyjna dla środkowej części Polski nie wyróżnia się szczególnymi walorami w odniesieniu do okolicy. W zachodniej części sołectwa występują skupiska lasów iglastych i mieszanych	X		
	cenne przyrodniczo obszary lub obiekty	Występujące pomniki przyrody (pojedyncze drzewa), zadrzewienia sródpolne z charakterystycznymi dla krajobrazu wiejskiego wierzbami		X	
	świat zwierzęcy (ostoje, siedliska)	Występuje zwierzyna charakterystyczna dla terenów leśnych i polnych: sarny, dziki, jelenie, lisy, zające i bażanty. Nie występują ostoje i żerowiska	X		



URZĄD MARSZAŁKOWSKI  
WOJEWÓDZTWA WIELKOPOLSKIEGO



	wody powierzchniowe (cieki, rzeki, stawy)	Jezioro Orchowskie o powierzchni 35,5 ha i głębokości do 12,2 m		X	
	wody podziemne	Miejscowość Orchowo znajduje się na obszarze Subzbiornika Inowrocław-Gniezno GZWP nr 143		X	
	gleby	Przeważają gleby klas: III i IV		X	
	kopaliny	Nie ma udokumentowanych kopalin	X		
	walory geotechniczne	Nie ma szczególnych walorów geotechnicznych	X		
<b>KULTUROWY</b>	walory architektury	Część Orchowo (tzw. Orchowo Górne lub Orchowo Nowe) charakteryzuje się zabudową utworzoną przez osadników niemieckich – budynki z czerwonej cegły, elementy pruskiego muru, przemyślana zwarta zabudowa, skupienie w centrum wsi ważnych obiektów kultury, religii i administracji. Do Orchowa dociera nieczynna obecnie linia kolejowa relacji Mogilno – Orchowo o interesujących walorach historycznych i niespotykanych na skale krajową rozwiązań inżynierskich. Zabudowa mieszkaniowa zwarta, jednorodzinna.		X	
	walory przestrzeni publicznej	W centrum wsi znajduje się Dom Kultury i Strażaka w Orchowie, Budynek administracyjny Urzędu Gminy, budynek byłego Ośrodka Zdrowia, Przedszkole  Charakterystyczne dla osadników niemieckich zabudowa w centrum wsi: dawna lekarzówka (ob. bud. mieszk.), budynek poczty (ob. bud. mieszk.) zajazd i karczma (ob. bud. mieszk. usługowy i handlowy), kościół (dawniej wyznania ewangelickiego), budynek parafialny, budynek przedszkola (ob. bud. mieszk.)		X	



		Ponadto w Orchowiu (tzw. Orchowiu Dolnym lub Orchowiu Starym) znajdują się Stadion sportowy, Szkoła Podstawowa wraz z salą gimnastyczną i boiskiem Orlik 2012			
	walory przestrzeni prywatnej	Charakterystyczne dla osadników niemieckich zabudowa w centrum wsi z czerwonej cegły i z elementami muru pruskiego: dawna lekarzówka (ob. bud. mieszk.), budynek poczty (ob. bud. mieszk.) zajazd i karczma (ob. bud. mieszk. Usługowy i handlowy), kościół (dawniej wyznania ewangelickiego), budynek parafialny, budynek przedszkola (ob. bud. mieszk.). Zabudowa przestrzennie dobrze rozplanowana.		X	
	zabytki i pamiątki historyczne	<ol style="list-style-type: none"><li>1. Kościół Parafialny (drewniany) pw. Wszystkich Świętych w Orchowiu,</li><li>2. Kościół Parafialny (dawniej wyznania Ewangelickiego) pw. Chrystusa Dobrego Pasterza, wraz z domem parafialnym</li><li>3. Budynek mieszkalny (dawniej tzw. lekarzówka),</li><li>4. Pojedyncze budynki mieszkalne wpisane do Gminnej Ewidencji Zabytków</li><li>5. Przydrożne i przykościelne kapliczki</li></ol>		X	
	osobliwości kulturowe	<b>Brak</b>	X		
	miejsca, osoby i przedmioty kultu	<ol style="list-style-type: none"><li>1. Kościół Parafialny (drewniany) pw. Wszystkich Świętych w Orchowiu,</li><li>2. Kościół Parafialny (dawniej wyznania Ewangelickiego) pw. Chrystusa Dobrego</li></ol>	X		



URZĄD MARSZAŁKOWSKI  
WOJEWÓDZTWA WIELKOPOLSKIEGO



		Pasterza, wraz z domem parafialnym			
	święta, odpusty, pielgrzymki	Wszystkie kościelne: różańcowe, majowe przy krzyżu, oktawa, procesja Bożego Ciała, procesja na zakończenie oktawy Bożego Ciała do figury Serca Jezusa, przyjmowanie Pielgrzymów zmierzających do Częstochowy		X	
	tradycje, obrzędy, gwara	Np. Świecenie potraw, Jarmark Bożonarodzeniowy i Wielkanocny (organizuje Biblioteka), Finał Wielkiej Orkiestry Świątecznej Pomocy		X	
	legendy, podania i fakty historyczne	Brak		X	
	przekazy literackie	Brak	X		
	ważne postacie i przekazy historyczne	<ol style="list-style-type: none"><li>1. 1247 - Prawdopodobnie pierwsza wzmianka o Orchowiu,</li><li>2. 1369 – Orchowo w posiadaniu chorążego gnieźnieńskiego Mikołaja z rodu Rogalów i jego żony Katarzyny,</li><li>3. 1736 – Spustoszenie po wojnie północnej (1700-1721),</li><li>4. 1790 – Budowa nowego kościoła parafialnego przez dziedziczkę Orchowa Petronelę Mlicką z Gałczyńskich,</li><li>5. 1866 - Założenie włościańskiego kółka rolniczego (jednego z pierwszych na terenie Wielkiego Księstwa Poznańskiego),</li><li>6. 1895 – Wzniesienie neogotyckiego kościoła ewangelickiego,</li><li>7. 1921 – Przeprowadzenie linii kolejowej,</li><li>8. 1969 - Odnalezienie, w pobliskim Jeziorze</li></ol>		X	



URZĄD MARSZAŁKOWSKI  
WOJEWÓDZTWA WIELKOPOLSKIEGO



		Orchowskim, średniowiecznego szyszaka żelaznego z dużym nosem,			
	specyficzne nazwy	Nazwy części miejscowości: <ul style="list-style-type: none"> <li>Orchowo Dolne (Orchowo Stare) zamieszkiwane w znacznej mierze przez ludność polską,</li> <li>Orchowo Górne założone i zamieszkiwane głównie przez ludność niemiecką do czasów zakończenia I Wojny Światowej</li> </ul>	X		
	specyficzne potrawy	1. szare kluski z kapustą, czarnina		X	
	dawne zawody	Tradycyjne bez wyszczególnienia dominujących	X		
	zespoły artystyczne, twórcy	1. Klub Seniora Złota Jesień, Zespół Orchowiacy, 2. śp. Józef Myślicki – artysta malarz, 3. śp. Stanisław Pijanowski – regionalista, twórca zbiorów „Głuchej Puszczy”			

## ANALIZA ZASOBÓW – część II

RODZAJ ZASOBU	Opis (nazwanie) zasobu jakim wieś/miejscowość dysponuje	Znaczenie zasobu (odpowiednio wstaw X)		
		MAŁE	DUŻE	WYRÓŻNIAJĄCE
OBIEKTY I TERENY	działki pod zabudowę mieszkaniową		X	
	działki pod domy letniskowe		X	



URZĄD MARSZAŁKOWSKI  
WOJEWÓDZTWA WIELKOPOLSKIEGO



		Nie ma możliwości rozwoju zabudowy letniskowej w okolicach jeziora			
	działki pod zakłady usługowe i przemysł	Miejscowość dysponuje terenami już przekształconymi, które mogą być przeznaczone pod rozwój działalności gospodarczej - usługowej i przemysłowej (przemysł nieuciążliwy dla środowiska i lokalnej społeczności)		X	
	pustostany mieszkaniowe	Niewielka liczba pustostanów mieszkaniowych (w zasobie gminy 2 lokale mieszkalne)	X		
	pustostany poprzemysłowe	Występują tereny pustostanów poprzemysłowych: 1) była baza SKR na ul. Słupeckiej obecnie wykorzystywana w niewielkim stopniu) 2) część terenu po byłym GS (obecnie firma Agro DUET)	X		
	tradycyjne nieużytkowane obiekty gospodarskie (stodoły, spichlerze, kuźnie, młyny, itp.)	Pojedyncze gospodarstwa i budynki, które zachowały dawny charakter zabudowy wiejskiej są w różnym stanie utrzymania (np. budynek stajni przy plebanii w Orchowiu Dolnym wymaga pilnych prac restauratorskich)	X		
<b>INFRASTRUKTURA SPOŁECZNA</b>	plac publicznego spotkań, festynów	1. teren przy Domu Kultury i Strażaka w Orchowiu (jarmarki, WOŚP, wydarzenia kulturalne i festyny), 2. stadion sportowy przy ul. Szkolnej w Orchowiu (dożynki, zawody strażackie, rozgrywki ligowe) 3. plaża nad jeziorem Orchowskim (biwaki, festyny)		X	
	sale spotkań, świetlice, kluby	W Domu Kultury i Strażaka w Orchowiu: 1) sala widowiskowa, 2) salka udostępniona KGW, 3) świetlica środowiskowa 4) Biblioteka Publiczna Gminy Orchowo		X	



		5) Salka parafialna w Domu Parafialnym.			
	miejsca uprawiania sportu	1) stadion sportowy przy ul. Szkolnej 2) boisko wielofunkcyjne Orlik 2012 3) boisko do koszykówki za DKiS 4) boisko do siatkówki na plaży w Orchowie		X	
	miejsca rekreacji	1) plac zabaw na ul. Orchówek, 2) plac zabaw za DKiS 3) plaża nad jeziorem Orchowskim		X	
	ścieżki rowerowe, szlaki turystyczne	Wyznaczone szlaki rowerowe Powidzkiego Parku Krajobrazowego	X		
	szkoły	Szkoła Podstawowa w Orchowie (ZSP)		X	
	przedszkola	Przedszkole w Orchowie (ZSP)		X	
	biblioteki	1) Biblioteka Publiczna Gminy Orchowo, 2) Biblioteka szkolna		X	
	placówki opieki społecznej	Gminny Ośrodek Pomocy Społecznej w Orchowie		X	
	placówki służby zdrowia	1) Przychodnia Zespołu Lekarza Rodzinnego BENE TE s. c. 2) Budynek byłego Ośrodka Zdrowia obecnie z gabinetami: stomatologicznym, ginekologicznym i gabinetem pielęgniarek środowiskowych 3) Budynek byłego Ośrodka zdrowia ma potencjał do rozwoju dodatkowych usług np. rehabilitacyjnych 4) 2 apteki		X	
INFRASTRUKTURA TECHNICZNA	wodociąg, kanalizacja	Miejscowość Orchowo jest w 100 % zwodociągowana, dostęp do kanalizacji ma 90 % mieszkańców		X	
	drogi (nawierzchnia, oznakowanie oświetlenie)	W obrębie miejscowości stan dróg jest mocno zróżnicowany zarówno pod względem stanu jak i własności (zarządzania): 1) droga wojewódzka nr 262 przebiegająca przez miejscowość Orchowo posiada nawierzchnię		X	



		<p>asfaltową – stan dostateczny, droga jest sukcesywnie naprawiana,</p> <p>2) drogi powiatowe Orchowo – Bielsko (3030P), Orchowo – Słowikowo (2169P), Orchowo – Osówiec (3033P), posiadają nawierzchnie asfaltowe. Droga powiatowa Orchowo – Osówiec przebudowana w 2023 r. Część drogi Orchowo – Bielsko zmodernizowana w 2018 r. Pozostała jej część wymaga modernizacji. Droga Orchowo – Słowikowo wymaga modernizacji na całej długości.</p> <p>3) drogi gminne występują jako drogi o nawierzchni bitumicznej, utwardzone tłuczniem lub polne.</p> <p>Drogi asfaltowe w znacznym stopniu wymagają modernizacji za wyjątkiem ul Wierzbowej, części ul. Kościuszki, części ul. Dąbrowej i części ul. Dworcowej.</p> <p>Występują odcinki dróg (obecnie prywatnych) w miejscach rozwoju zabudowy mieszkaniowej – drogi polne, miejscami utwardzone.</p>			
	chodniki, parkingi,	<p>Chodniki w pasie drogi wojewódzkiej częściowo zmodernizowane – w dobrym stanie (ca 50%) 50 % z nich wymaga modernizacji</p> <p>Chodniki w pasach dróg gminnych częściowo zmodernizowane (część ul. Kościuszki, ul. Lipowa, Łąkowa, część ul. Orchówek)</p> <p>Chodniki wymagające modernizacji: na ul. Prusa, Reja, Józefa Myślickiego, część ul. Orchówek.</p> <p>Konieczna wydaje się budowa chodnika na ul. Słonecznej, Stromej i Dąbrowej</p>		X	



URZĄD MARSZAŁKOWSKI  
WOJEWÓDZTWA WIELKOPOLSKIEGO



		<p>W bliskim sąsiedztwie cmentarza zapewnione miejsca postojowe na działkach gminnych i parkingach gminnych, Zapewniony parking przy Urzędzie Gminy przy budynku byłego Ośrodka zdrowia. Parking w centrum Orchowa pozostaje własnością osoby fizycznej ale za zgodą właściciela jest ogólnodostępny</p>			
	sieć telefoniczna i dostępność Internetu	<p>100% dostępności telefonii komórkowej. Internet komórkowy dostępny w obrębie całej miejscowości, Internet światłowodowy dostępny dla 80 % mieszkańców.</p>		X	
	telefonii komórkowa	<p>100 % dostępności, jakość zasięgu operatorów komórkowych jest dobra, wieże telefonii komórkowej na terenie wsi zlokalizowane są na terenie stadionu sportowego w Orchowie – 2 szt. i przy cmentarzu w Orchowie – 1 szt.</p>		X	
	Internet szerokopasmowy	<p>Internet szerokopasmowy (światłowodowy) dostępny jest dla około 80 % mieszkańców.</p>		X	
	transport publiczny: a) kolej (przystanki) b) autobus (przystanki)	<p>a) nie dotyczy. Linia kolejowa Mogilno – Orchowo została zlikwidowana</p>	X		
		<p>b) w granicach miejscowości znajduje się 5 przystanków autobusowych: w centrum wsi ul. Wyzwolenia, ul Szkolnej, ul Ks. Nikodema Siega, ul. Trzemeszeńskiej i ul. Topolowej</p>		X	
	inne	<p>Ciekawym obiektem jest nieczynna linia kolejowa Mogilno Orchowo. Unikatowa na skale europejską gdyżna całym jej odcinku została zaprojektowana i wybudowana jako bezkolizyjna, z licznymi mostami i wiaduktami. Charakteryzuje się ciekawymi rozwiązaniami inżynieryjnymi. W oparciu o torowisko istnieje</p>			



URZĄD MARSZAŁKOWSKI  
WOJEWÓDZTWA WIELKOPOLSKIEGO



szansa stworzenia ciekawej ścieżki rowerowej.

### ANALIZA ZASOBÓW – część III

RODZAJ ZASOBU	Opis (nazwanie) zasobu jakim wieś/miejscowość dysponuje	Znaczenie zasobu (odpowiednio wstaw X)			
		MAŁE	DUŻE	WYRÓŻNIAJĄCE	
GOSPODARKA, ROLNICTWO	miejsca pracy (gdzie, ile?)	Mieszkańcy często dojeżdżają do pracy do okolicznych miast: Trzemeszno, Mogilno, Strzelno, lub wyjeżdżają do pracy za granicą		X	
	znane firmy produkcyjne i zakłady usługowe i ich produkty	1) Snebo – przetwórstwo cebuli, 2) Agro DUET – handel i usługi dla rolnictwa, 3) SM Agro – handel i usługi dla rolnictwa	X		
	gastronomia	1) Mini Gastronomia Katarzyna Zielińska – Orchowo ul. Lipowa, 2) ZAMIL Kebab, Orchowo, ul. Wyzwolenia	X		
	miejsca noclegowe	Brak miejsc noclegowych	X		
	gospodarstwa rolne	W miejscowości Orchowo jest około 20 gospodarstw rolnych o powierzchni pow 20 ha.		X	
	uprawy hodowle	Zboża, kukurydza, ziemniaki, Trzoda chlewna, bydło rzeźne, bydło mleczne,	X		
	możliwe do wykorzystania odpady produkcyjne	Istnieje możliwość wykorzystania biomasy z produkcji rolnej		X	
	zasoby odnawialnych energii	Znacząco rośnie liczba gospodarstw jednorodzinnych i gospodarstw rolnych posiadających instalacje fotowoltaiczne - ok 20% liczby gospodarstw domowych jednorodzinnych i gospodarstw rolnych  Istnieje możliwość wykorzystania biomasy z produkcji rolnej		X	



URZĄD MARSZAŁKOWSKI  
WOJEWÓDZTWA WIELKOPOLSKIEGO



<b>ŚRODKI FINANSOWE I POZYSKIWANIE FUNDUSZY</b>	środki udostępniane przez gminę i/lub powiat	Od wielu lat z powodzeniem realizowany jest w miejscowości Fundusz sołecki, który przyczynia się do poprawy jakości życia lokalnej społeczności		X	
	środki wypracowywane	Jednostka OSP Orchowo organizuje zbiórki złomu i elektrośmieci oraz sprzedaż kalendarzy a pozyskane w ten sposób dochody przeznacza na potrzeby własne jednostki	X		
<b>MIESZKAŃCY ( KAPITAŁ SPOŁECZNY I LUDZKI)</b>	autorytety i znane postacie we wsi/miejscowości	1) śp. Józef Myślicki – artysta malarz, 2) śp. Ks. Nikodem Sieg – proboszcz orchowski w okresie zaborów, założyciel pierwszego w powiecie kółka rolniczego, społecznik 3) śp. Stanisław Pijanowski – regionalista, założyciel zbiorów regionalnych „Głucha Puszcza” 4) Lechosław Majewski – lekarz, społecznik 5) Władysław Lorkiewicz – społecznik, Kierownik szkoły w Orchowie,	X		
	krajanie znani w regionie, w kraju i zagranicą	Nie zidentyfikowano	X		
	osoby o specyficznej lub ważnej wiedzy i umiejętnościach, m.in. studenci	Nie zidentyfikowano	X		
	przedsiębiorcy, sponsorzy	1) Darbud - Dariusz Smółka, 2) Barwit – Witold Barszcz, 3) SM Agro – Sławomir Matkowski 4) Bank Spółdzielczy w Strzałkowie, 5) Agro DUET – Tomasz Gumienny 6) Snebo - Grant Saakian 7) Autokomis – Michał Przybylski,		X	
	osoby z dostępem do Internetu i umiejętnościach informatycznych	Np. informatycy, studenci		X	



URZĄD MARSZAŁKOWSKI  
WOJEWÓDZTWA WIELKOPOLSKIEGO



	pracownicy nauki	Nie zidentyfikowano	X		
	związki i stowarzyszenia	1) Ludowy Gminny Klub Sportowy „Hetman Orchowo”, 2) Klub Seniora „Złota Jesień” 3) Koło Gospodyń Wiejskich „Kanwa” 4) Ochotnicza Straż Pożarna w Orchowie, 5) Towarzystwo Przyjaciół Gminy Orchowo		X	
	kontakty zewnętrzne (np. z mediami)	1) Tygodnik lokalny „Pałuki” 2) Gazeta Słupecka 3) Kurier Słupecki 4) Wasze Radio - Mogilno		X	
	współpraca zagraniczna i krajowa	Sołectwo współpracuje przy organizacji wydarzeń z sąsiednimi sołectwami	X		
INFORMACJE DOSTĘPNE O WSI/MIEJSCOWOŚCI	publikatory, lokalna prasa	1) Tygodnik lokalny „Pałuki” 2) Gazeta Słupecka 3) Kurier Słupecki 4) Facebook, 5) ogłoszenia parafialne, 6) Wasze Radio - Mogilno		X	
	książki, przewodniki	Brak	X		
	strony www	Brak	X		

**Zasoby** – wszelkie elementy materialne i niematerialne wsi i związanego z nią obszaru, które mogą być wykorzystane obecnie bądź w przyszłości w realizacji publicznych bądź prywatnych przedsięwzięć odnowy wsi. Zwrócić uwagę na elementy specyficzne i rzadkie (wyróżniające wieś). *Opracowanie: Ryszard Wilczyński*



URZĄD MARSZAŁKOWSKI  
WOJEWÓDZTWA WIELKOPOLSKIEGO



## ANALIZA SWOT

<b>SILNE STRONY</b> (atuty wewnętrzne)	<b>SŁABE STRONY</b> (słabości wewnętrzne)
<ol style="list-style-type: none"><li>1. Dobrze oświetlone ulice – S</li><li>2. Infrastruktura oświatowa (szkoła, przedszkole) – S</li><li>3. Infrastruktura (boisko wielofunkcyjne Orlik 2012, stadion sportowy) – S</li><li>4. Dobrze działająca i wyposażona Biblioteka – J</li><li>5. Zadbane posesje – J</li><li>6. Gleby dobrej klasy (uprawa buraków, rzepaku, pszenicy, kukurydzy) – B</li><li>7. Czyste jezioro Orchowskie – J</li><li>8. Teren przy jeziorze Orchowskim możliwy do zagospodarowania – J</li><li>9. Bogata fauna i flora – J</li><li>10. Zabytkowe kościoły (drewniany i poewangelicki) T</li><li>11. Szlaki rowerowe – J</li><li>12. Fundusz Sołecki – S</li><li>13. Wyróżnienie w konkursie Aktywna Wieś Wielkopolska – J</li><li>14. Zrewitalizowany przystanek z zachowaniem stylu budownictwa (mur pruski) – T</li><li>15. Wyróżnienie za zrealizowany projekt „Zielono Mi” - T</li><li>16. Dobra współpraca z lokalnym samorządem – J</li><li>17. Organizacje pozarządowe: KGW „Kanwa”, Klub Seniora „Złota Jesień”, TPGO, LGKS „Hetman”, Stowarzyszenie „Poprostu MY” - T</li><li>18. Lokalni sponsorzy, którzy nigdy nie odmawiają wsparcia – T</li><li>19. Lokalni miłośnicy historii Orchowa i okolic znający też historię i losy znanych Orchowian - T</li></ol>	<ol style="list-style-type: none"><li>1. Brak świetlicy dostępnej dla sołectwa – S</li><li>2. Niewystarczająca jakość chodników – S</li><li>3. Drogi gminne wymagające remontów – S</li><li>4. Stadion sportowy wymagający doposażenia – S</li><li>5. Koło Gospodyń wiejskich wymagające aktywizacji – J</li><li>6. Organizacje pozarządowe wymagające integracji – J</li><li>7. Słaba dostępność do placówek usługowych – J</li><li>8. Teren przy jeziorze wymagający zagospodarowania – S</li><li>9. Mało zintegrowani mieszkańcy – J</li><li>10. Niedoposażona OSP – J</li><li>11. Słaba dostępność komunikacyjna do sąsiednich miast – J</li><li>12. Mała aktywność mieszkańców – J</li><li>13. Słaby zasięg telefonów komórkowych - S</li><li>14. Brak środków na kultywowanie tradycji – T</li><li>15. Zanik tradycji organizowania dożynek w sołectwie – T</li><li>16. Niewystarczające środki na realizację przedsięwzięć na rzecz mieszkańców – J</li><li>17. Sieć światłowodowa tylko przy głównych drogach – S</li><li>18. Brak kanalizacji w niektórych częściach sołectwa – S</li><li>19. Niewystarczająca ilość miejsc spotkań i integracji – S</li><li>20. Niewykorzystany potencjał przyrodniczy na cele turystyczne – B</li><li>21. Brak bazy noclegowej – J</li><li>22. Brak zaplecza kuchennego w Domu Kultury i Strażaka w Orchowiu – S</li><li>23. Ograniczona liczba lokalnych sponsorów – J</li><li>24. Niewystarczające doposażenie placów zabaw w sołectwie – S</li><li>25. Przydrożne i przykościelne kapliczki wymagające odnowienia - T</li></ol>



URZĄD MARSZAŁKOWSKI  
WOJEWÓDZTWA WIELKOPOLSKIEGO



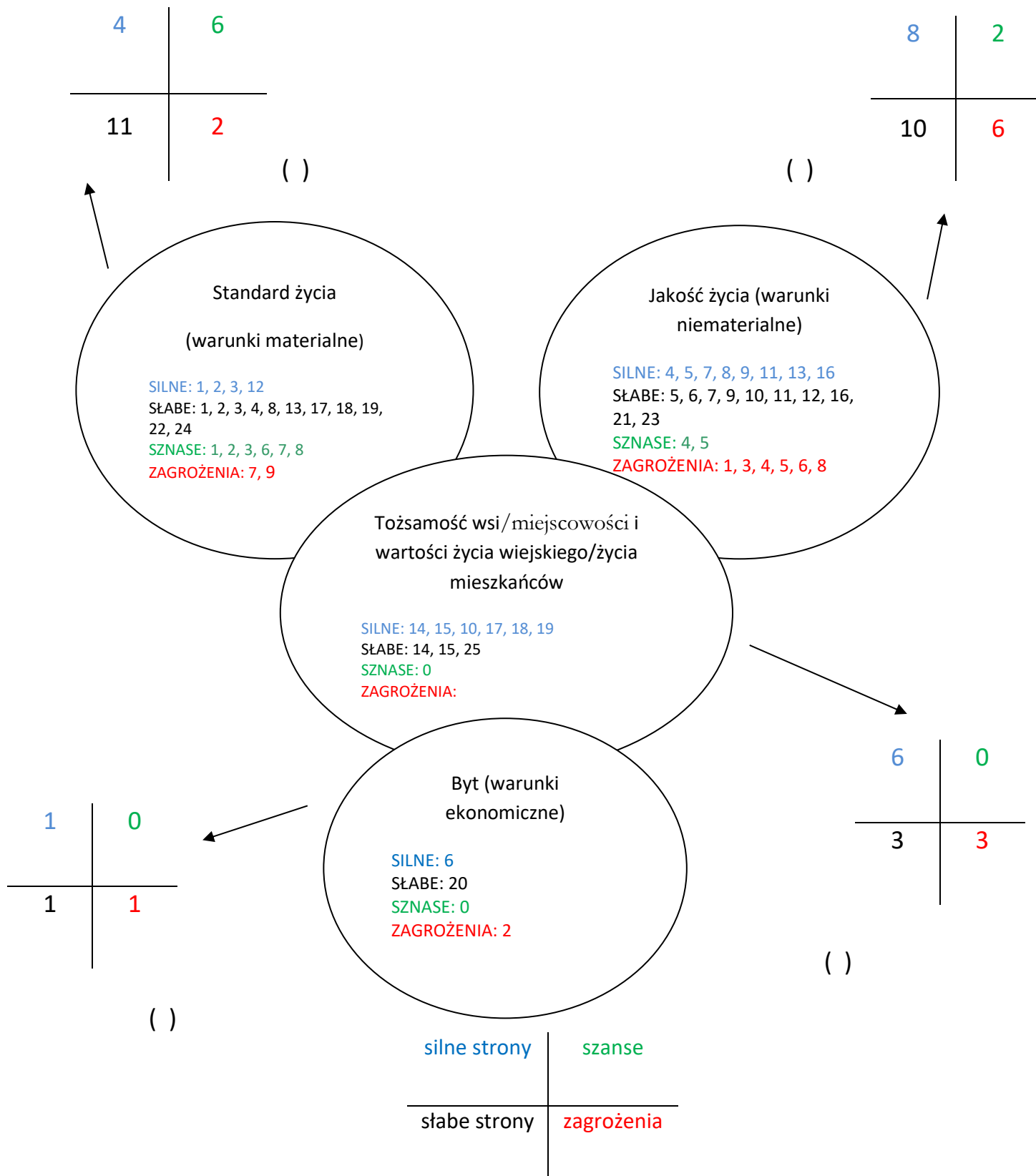
<b>SZANSE</b> (okazje zewnętrzne płynące z otoczenia)	<b>ZAGROŻENIA</b> (zagrożenia płynące z otoczenia)
<ol style="list-style-type: none"><li>1. Sala na piętrze w budynku Domu Kultury i Strażaka z możliwością zagospodarowania pod działalność mieszkańców sołectwa – S</li><li>2. Opracowanie Sołeckiej Strategii rozwoju - S</li><li>3. Możliwość korzystanie ze środków Wielkopolskiej Odnowy Wsi i możliwość pozyskiwania środków na infrastrukturę – S</li><li>4. Możliwość pozyskiwania środków zewnętrznych przez prężnie działające organizacje pozarządowe i stowarzyszenia – J</li><li>5. Współpraca z innymi sołectwami i organizacjami – J</li><li>6. Możliwość pozyskiwania dodatkowych środków z Gminy oraz środków zewnętrznych – unijnych – S</li><li>7. Rozwój infrastruktury turystycznej promującej walory regionu – S</li><li>8. Skomunikowanie z atrakcjami z sąsiednich gmin - S</li></ol>	<ol style="list-style-type: none"><li>1. Starzejące się społeczeństwo</li><li>2. Trend na migrowanie do większych miast za lepszą pracą - B</li><li>3. Zmienność przepisów prawa i duża biurokracja – J</li><li>4. Brak dostępności do gazu ziemnego – J</li><li>5. Zagrożenie bezpieczeństwa mieszkańców (brak ciągów pieszo – rowerowych) – J</li><li>6. Wykluczenie społeczeństwa z uwagi na liczebność i brak dostępności do instytucji związanych z kulturą i ochroną zdrowia – J</li><li>7. Zły stan niektórych odcinków dróg powiatowych – konieczny natychmiastowy remont ze względu na zagrożenie wypadkami komunikacyjnymi – S</li><li>8. Słabe skomunikowanie z ośrodkami miejskimi i związany z tym utrudniony dostęp do pracy i szkolnictwa – J</li><li>9. Duża konkurencja w zakresie pozyskiwania środków zewnętrznych na potrzeby rozwoju infrastruktury społecznej - S</li></ol>



URZĄD MARSZAŁKOWSKI  
WOJEWÓDZTWA WIELKOPOLSKIEGO



## Analiza potencjału rozwojowego wsi/miejscowości





URZĄD MARSZAŁKOWSKI  
WOJEWÓDZTWA WIELKOPOLSKIEGO



## TOŻSAMOŚĆ WSI I WARTOŚCI ŻYCIA WIEJSKIEGO

6	0
3	3

**Wnioski:** Orchowo jest miejscem o bogatej kulturze i historii. Aby to podkreślić, należy wypromować jej walory poprzez dobre oznakowanie i graficzne prezentowanie „produktów turystycznych”, jakimi są te walory, oraz poprzez organizację wydarzeń kulturalnych, takich jak festyny, wystawy i inne różnorodne wydarzenia kulturalne i sportowe.

**Zalecenia:** należy organizować regularne wydarzenia kulturalne, które przyciągną mieszkańców i turystów. Wydarzenia powinny być różnorodne, aby każdy mógł znaleźć coś dla siebie.

## STANDARD ŻYCIA (WARUNKI MATERIALNE)

4	6
11	2

**Wnioski:** Orchowo ma być popularnym celem turystycznym, zarówno dla mieszkańców gminy jak i turystów spoza gminy. Aby to osiągnąć, należy zadbać o rozwój infrastruktury turystycznej, w tym o poprawę atrakcyjności istniejących miejsc wypoczynku i budowę nowych szlaków turystycznych, ścieżek rowerowych i miejsc noclegowych. Należy zadbać o rozwój zaplecza do aktywnych form wypoczynku dla mieszkańców i przyjezdni.

**Zalecenia:** należy zadbać o budowę nowych miejsc noclegowych, w tym hoteli, pensjonatów i gospodarstw agroturystycznych.

## JAKOŚĆ ŻYCIA (WARUNKI NIEMATERIALNE I DUCHOWE)

8	2
10	6

**Wnioski:** Orchowo ma być miejscem przyjaznym dla mieszkańców. Aby to osiągnąć, należy zadbać o rozwój nowej oraz poprawę istniejącej infrastruktury technicznej i społecznej, w tym o modernizację istniejących dróg i chodników, utworzenie żłobka, podnoszenie standardów i atrakcyjności istniejących placów zabaw, przestrzeni publicznej i miejsc do wypoczynku dla mieszkańców.

**Zalecenia:** należy zadbać o budowę nowych placówek edukacyjnych, przedszkoli i żłobków.

## BYT (WARUNKI EKONOMICZNE)

1	0
1	1

**Wnioski:** Mieszkańcy widzą słabe strony zbyt małych funduszy dla organizacji pozarządowych, chociaż mają bardzo duże doświadczenie w ich pozyskiwaniu. Szansę na poprawę obszaru zdaniem mieszkańców przynieść podnoszenie wiedzy z zakresu pozyskiwania większych środków, dotacje na rozwój rolnictwa i rozwój agroturystyki. Problemem w tym obszarze jest migracja młodych ludzi w poszukiwaniu pracy i brak ekologicznych upraw żywności.

**Zalecenia:** należy wytyczyć i oznakować nowe szlaki turystyczne prowadzące przez Orchowo i okolice. Szlaki powinny być dostosowane do potrzeb turystów pieszych, rowerowych i konnych.



URZĄD MARSZAŁKOWSKI  
WOJEWÓDZTWA WIELKOPOLSKIEGO



## WIZJA WSI/MIEJSCOWOŚCI (hasłowa i opisowa):

**„Orchowo, tu się żyje wyjątkowo”**

**Orchowo, położone urokliwie na skraju Pojezierza Gnieźnieńskiego, emanuje nie tylko naturalnym pięknem, ale także głęboko zakorzenioną historią i bogactwem kulturowym. Orchard zdecydowanie wykorzystało swój potencjał turystyczny i miejscowość stała się miejscem, przyjaznym dla każdego. W ramach przemyślanej strategii rozwoju, stworzyliśmy atmosferę i miejsca sprzyjającej aktywnemu wypoczynkowi na świeżym powietrzu. Malownicze jeziora, lasy i ścieżki rowerowe stały się areną dla miłośników natury, a różnorodność atrakcji turystycznych zaspokoila nawet najbardziej wymagające gusta. Miejscowość stała się centrum kulturalnym i edukacyjnym, przyciągając artystów, naukowców i pasjonatów w różnych dziedzinach. Organizacja koncertów, wystaw, warsztatów czy festiwali jest nie tylko odzwierciedleniem bogatej historii, ale również nowoczesnego podejścia do rozwijania społeczności.**

**Przywiązanie do wartości lokalnych, troska o dziedzictwo kulturowe i przyrodnicze oraz innowacyjne podejście do rozwoju gospodarczego sprawiają, że Orchard stało się miejscem, gdzie nie tylko chce się wypoczywać, ale również zamieszkać. Każdy, kto stawia krok w tej malowniczej miejscowości, znajduje nie tylko odpoczynek, ale również inspirację do aktywnego życia, nauki i twórczego rozwoju. Orchard na przestrzeni lat 2024-2029 aspiruje do roli nie tylko turystycznej perły, ale także wspólnoty dynamicznej, otwartej i pełnej możliwości.**



URZĄD MARSZAŁKOWSKI  
WOJEWÓDZTWA WIELKOPOLSKIEGO



**PROGRAM DŁUGOTERMINOWY ODNOWY WSI/MIEJSCOWOŚCI** Wizja wsi/ miejscowości (hasłowa): „Orchowo, tu się żyje wyjątkowo”

I. Plan rozwoju			II. Program rozwoju
1. CELE Co trzeba osiągnąć by urzeczywistnić wizję naszej wsi/ miejscowości?	2. Co nam pomoże osiągnąć cele? (zasoby, silne strony, szanse)	3. Co nam może przeszkodzić? (słabe strony, zagrożenia)	Projekty, przedsięwzięcia jakie wykonamy?
	ZASOBY których użyjemy ATUTY silne strony i szanse jakie wykorzystamy	BARIERY Słabe strony jakie wyeliminujemy Zagrożenia jakich unikniemy	
<b>A. TOŻSAMOŚĆ WSI/ MIEJSCOWOŚCI I WARTOŚCI ŻYCIA WIEJSKIEGO/ MIESZKAŃCÓW</b>			
1. Kultywowanie lokalnych tradycji 2. Rozwój aktywnych form integracji i wypoczynku mieszkańców 3. Dbalność o lokalne dziedzictwo kulturowe, historyczne, przyrodnicze i architektoniczne	Infrastruktura, dobra współpraca z lokalnym samorządem, organizacje pozarządowe, sponsorzy, lokalni miłośnicy Orchowa i okolic znający też historie i losy znanych Orchowian	Mała aktywność mieszkańców, brak środków finansowych	1.1 Organizacja dożynek sołeckich, 1.2 Organizacja międzypokoleniowych spotkań, pikników w celu przekazywania lokalnych tradycji, promocji rękodziela, lokalnych potraw i twórczości. 1.3 Organizacja jarmarków Wielkanocnych i Bożonarodzeniowych 2.1 Cykliczna organizacja turniejów i zawodów sportowych, np. (Biegu memoriałowego im. Adama Lewandowskiego, turnieju plażowej piłki siatkowej) 2.2 Stworzenie questu o historii i zabytkach Orchowa 2.3 Zaplanowanie trasy spacerowej przedstawiającej historię miejscowości 2.4 Organizacja wspólnych prac np. w porządkowaniu i upiększaniu przestrzeni publicznej 3.1 Odnowienie przydrożnych i przykościelnych kapliczek oraz miejsc upamiętniających ważne wydarzenia i postaci z historii Orchowa 3.2 Montaż tablic informacyjnych przy zabytkach, ciekawych obiektach i ważnych miejscach z historii Orchowa 3.3 Uporządkowanie i upamiętnienie cmentarza ewangelickiego przy ul. Dr Bernardczyka 3.4 Organizacja wystaw i imprez upamiętniających życie i twórczość wybitnych mieszkańców Orchowa
<b>B. STANDARD ŻYCIA</b>			



URZĄD MARSZAŁKOWSKI  
WOJEWÓDZTWA WIELKOPOLSKIEGO



<ol style="list-style-type: none"><li>1. Poprawa infrastruktury technicznej i okolo drogowej miejscowości,</li><li>2. Poprawa infrastruktury społecznej wsi,</li><li>3. Poprawa dostępności komunikacyjnej wsi</li><li>4. Zwiększenie dostępności „zielonej” przestrzeni publicznej</li></ol>	<p>Dobra współpraca z lokalnym samorządem, fundusz sołecki, możliwość pozyskiwania dodatkowych środków z Gminy oraz środków zewnętrznych, lokalni sponsorzy,</p>	<p>Brak wystarczających środków finansowych, mała aktywność mieszkańców (aktywna jest stale nieliczna grupa mieszkańców), duża biurokracja, duża konkurencja w zakresie pozyskiwania środków zewnętrznych, ograniczona liczba lokalnych sponsorów</p>	<ol style="list-style-type: none"><li>1.1 Remont chodników w miejscowości przy drogach gminnych (ul. Reja, Prusa, Myślickiego, Orchówek, Dworcowa</li><li>1.2 Budowa chodnika na ul. Słonecznej i Stromej</li><li>1.3 Budowa parkingu przy Cmentarzu w Orchowie na ul Orchówek,</li><li>2.1 Utworzenie świetlicy wiejskiej będącej do dyspozycji mieszkańców,</li><li>2.2 Remont kuchni w Domu Kultury i Strażaka w Orchowie,</li><li>2.3 Budowa przystani (pomostu) na plaży nad jeziorem Orchowskim,</li><li>2.4 Budowa dużego placu zabaw z prawdziwego zdarzenia</li><li>2.5 Likwidacja barier architektonicznych wykluczenia społecznego w DKiS poprzez między innymi montaż windy na piętro budynku</li><li>3.1 Modernizacja wszystkich przystanków autobusowych w miejscowości,</li><li>3.2 Zwiększenie liczby kursów komunikacji publicznej do sąsiednich miast i miejscowości</li><li>4.1 Stworzenie parków „kieszonkowych” na skwerach będących własnością gminy</li><li>4.2 Rewitalizacja istniejących terenów zielonych i skwerów w miejscowości</li></ol>
---	--	---	--



URZĄD MARSZAŁKOWSKI  
WOJEWÓDZTWA WIELKOPOLSKIEGO



### C. JAKOŚĆ ŻYCIA

<ol style="list-style-type: none"> <li>Zwiększenie atrakcyjności wsi dla jej mieszkańców,</li> <li>Zwiększenie aktywności mieszkańców wsi,</li> <li>Zapewnienie mieszkańcom wszystkich potrzeb niezbędnych do codziennego przyjaznego życia</li> </ol>	<p>Dobrze działająca biblioteka, zaplecze, dobra współpraca z lokalnym samorządem, fundusz sołecki, możliwość pozyskiwania dodatkowych środków z Gminy oraz środków zewnętrznych, lokalni sponsorzy, lokalne organizacje pozarządowe</p>	<p>Niewystarczające środki finansowe, mała aktywność mieszkańców (aktywna jest stale nieliczna grupa mieszkańców), duża konkurencja w zakresie pozyskiwania środków zewnętrznych, ograniczona liczba lokalnych sponsorów</p>	<ol style="list-style-type: none"> <li>1.1 Cykliczna organizacja plenerowego kina letniego pod gwiazdami.</li> <li>1.2 Organizacja koncertów i wydarzeń kulturalnych z udziałem lokalnych artystów i twórców.</li> <li>1.3 Organizacja wyjazdów do (kin, teatrów, oper) i wycieczek poznawczych.             <ol style="list-style-type: none"> <li>2.1. Stworzenie możliwości wypożyczania sprzętu wodnego nad jeziorem Orchowskim.</li> <li>2.2 Odnowienie oznakowania i popularyzacja szlaków rowerowych Powidzkiego Parku Krajobrazowego.</li> <li>2.3 Organizacja wydarzeń popularyzujących aktywny tryb życia.</li> <li>3.1 Aktywizacja i wspieranie organizacji pozarządowych działających na rzecz mieszkańców.</li> <li>3.2 Uruchomienie gabinetu rehabilitacyjnego w budynku byłego Ośrodka Zdrowia.</li> <li>3.3 Organizacja specjalistycznych badań profilaktycznych.</li> <li>3.4 Uruchomienie wiejskiego centrum integracji społecznej.</li> </ol> </li> </ol>
--	--	--	--

### D. BYT

<ol style="list-style-type: none"> <li>Zmniejszenie bezrobocia w miejscowości,</li> <li>Zatrzymanie odpływu ludzi młodych do okolicznych miast,</li> </ol> <p>Zwiększenie możliwości pozyskiwania dodatkowych środków finansowych</p>	<p>Dobra współpraca z lokalnym samorządem, fundusz sołecki, możliwość pozyskiwania dodatkowych środków z Gminy oraz środków zewnętrznych, infrastruktura do organizacji szkoleń i cateringu w DKiS</p>	<p>Niewystarczające środki finansowe, mała aktywność mieszkańców (aktywna jest stale nieliczna grupa mieszkańców), duża konkurencja w zakresie pozyskiwania środków zewnętrznych,</p>	<ol style="list-style-type: none"> <li>1.1 Inicjowanie rewitalizacji miejsc zdegradowanych w których prowadzona była działalność gospodarcza w celu ich aktywizacji do prowadzenia zrównoważonej i nieuciążliwej dla otoczenia nowej działalności gospodarczej.</li> <li>1.2 Szkolenie i zainicjowanie „Pogotowia Cateringowego”</li> <li>1.3. Promowanie lokalnych przedsiębiorstw mające na celu ich rozwój i zwiększanie miejsc pracy na lokalnym rynku             <ol style="list-style-type: none"> <li>2.1 Organizacja szkoleń i warsztatów dla opiekunów osób starszych i asystentów osób niepełnosprawnych.</li> <li>2.2 Organizacja warsztatów dla osób chcących odkryć własne umiejętności i możliwości:                 <ul style="list-style-type: none"> <li>– szkolenia „Własna firma – czy ja się do tego nadaję?”</li> <li>– szkolenia językowe (angielski, niemiecki)</li> <li>– szkolenia „ABC zakładania własnej działalności gospodarczej”</li> </ul> </li> <li>3.1 Organizacja szkolenia z prowadzenia sprzedaży w internecie,</li> <li>3.2 Promocja i wspieranie rozwiązań OZE w gospodarstwach domowych przyczyniających się do oszczędności w budżetach domowych</li> </ol> </li> </ol>
---	--	---	--



URZĄD MARSZAŁKOWSKI  
WOJEWÓDZTWA WIELKOPOLSKIEGO



## PROGRAM KRÓTKOTERMINOWY ODNOWY WSI/MIEJSCOWOŚCI na OKRES 24 m-cy

Kluczowy problem	Odpowiedź	Propozycja projektu	Czy nas stać na realizację? (tak/nie)		Punktacja	Hierarchia
			Organizacyjnie	Finansowo		
Co nas najbardziej zintegruje?	Wspólne spotkania	Organizacja festynu dla mieszkańców miejscowości	tak	nie	11	IV
Na czym nam najbardziej zależy?	Stworzenie zaplecza kuchennego	Remont pomieszczeń kuchni w Domu Kultury i Strażaka	tak	nie	22	I
Co nam najbardziej przeszkadza?	Brak integracji	Organizacja dożynek soleckich	tak	nie	14	III
Co najbardziej zmieni nasze życie?	Zagospodarowanie miejsca wypoczynku	Zagospodarowanie plaży nad jeziorem Orchowskim na miejsce wypoczynku i rekreacji	tak	nie	21	II
Co nam przyjdzie najłatwiej?	Organizacja lokalnej imprezy dla mieszkańców	Organizacja biegu memorialowego im. Adama Lewandowskiego	tak	nie	7	V
Na realizację jakiego projektu planujemy pozyskać środki zewnętrzne? <i>Z jakich źródeł? (Maksymalnie 3 propozycje uszeregowane według ważności)</i>		<ol style="list-style-type: none"> <li>1. Remont pomieszczeń kuchni w Domu Kultury i Strażaka</li> <li>2. Zagospodarowanie plaży nad jeziorem Orchowskim na miejsce wypoczynku i rekreacji</li> <li>3. Organizacja dożynek soleckich</li> </ol> <p>Fundusz sołecki, Fundusze zewnętrzne np. Wielkopolska Odnowa Wsi, Budżet gminy, LDG itp.</p>				



URZĄD MARSZAŁKOWSKI  
WOJEWÓDZTWA WIELKOPOLSKIEGO



Podpisy przedstawicieli grupy odnowy wsi/miejscowości  
uczestniczących w przygotowaniu dokumentu:

**Elżbieta Przybylska** .....

*Imię i nazwisko*

*Podpis*

**Stanisława Kryszak** .....

*Imię i nazwisko*

*Podpis*

**Jan Horbiński** .....

*Imię i nazwisko*

*Podpis*

**Grzegorz Matkowski** .....

*Imię i nazwisko*

*Podpis*

**Grzegorz Kryszak** .....

*Imię i nazwisko*

*Podpis*

Podpisy moderatorów odnowy wsi:

**Aleksandra Brzęcka** .....

*Imię i nazwisko*

*Podpis*

.....

.....

*Imię i nazwisko*

*Podpis*