




MIEJSCOWY PLAN ZAGOSPODAROWANIA PRZESTRZENNEGO CZĘŚCI WSI BOGUSZE OBRĘB PROSTKI NA TERENIE GMINY PROSTKI. P R O J E K T

Arkusz 4

SKALA 1:1000



Załącznik Nr 1
do Uchwały Nr.....
Rady Gminy Prostki
z dnia.....

LEGENDA RYSUNKU PLANU:

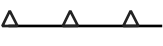
GRANICE I LINIE ROZGRANICZAJĄCE:



GRANICA TERENU OBJĘTEGO PLANEM



LINIE ROZGRANICZAJĄCE TERENY O RÓŻNYM PRZEZNACZENIU
LUB RÓŻNYCH ZASADACH ZAGOSPODAROWANIA



NIEPRZEKRACZALNE LINIE ZABUDOWY

PRZEZNACZENIE TERENÓW:



TERENY ZABUDOWY MIESZKANIOWEJ JEDNORODZINNEJ



TERENY ZABUDOWY MIESZKANIOWEJ JEDNORODZINNEJ LUB USŁUG



TERENY ZABUDOWY LETNISKOWEJ LUB REKREACJI INDYWIDUALNEJ



TERENY ZABUDOWY LETNISKOWEJ LUB REKREACJI INDYWIDUALNEJ
LUB USŁUG TURYSTYKI



TEREN USŁUG TURYSTYKI



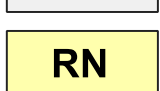
TEREN KOMUNIKACJI DROGOWEJ PUBLICZNEJ



TEREN KOMUNIKACJI DROGOWEJ WEWNĘTRZNEJ



TEREN KOMUNIKACJI PIESZEJ



TEREN ROLNICTWA Z ZAKAZEM ZABUDOWY



TEREN ZABUDOWY ZWIĄZANEJ Z ROLNICTWEM

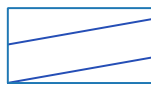


TERENY LASU



TERENY ZIELENI

POZOSTAŁE OZNACZENIA:



OBSZARY SZCZEGÓLNEGO ZAGROŻENIA POWODZIĄ, NA KTÓRYCH
PRAWDOPODOBIENSTWO WYSTĄPIENIA POWODZI JEST WYSOKIE
I WYNOSI RAZ NA 10 LAT (Q10%)



OBSZARY SZCZEGÓLNEGO ZAGROŻENIA POWODZIĄ, NA KTÓRYCH
PRAWDOPODOBIENSTWO WYSTĄPIENIA POWODZI JEST ŚREDNIE
I WYNOSI RAZ NA 100 LAT (Q1%)



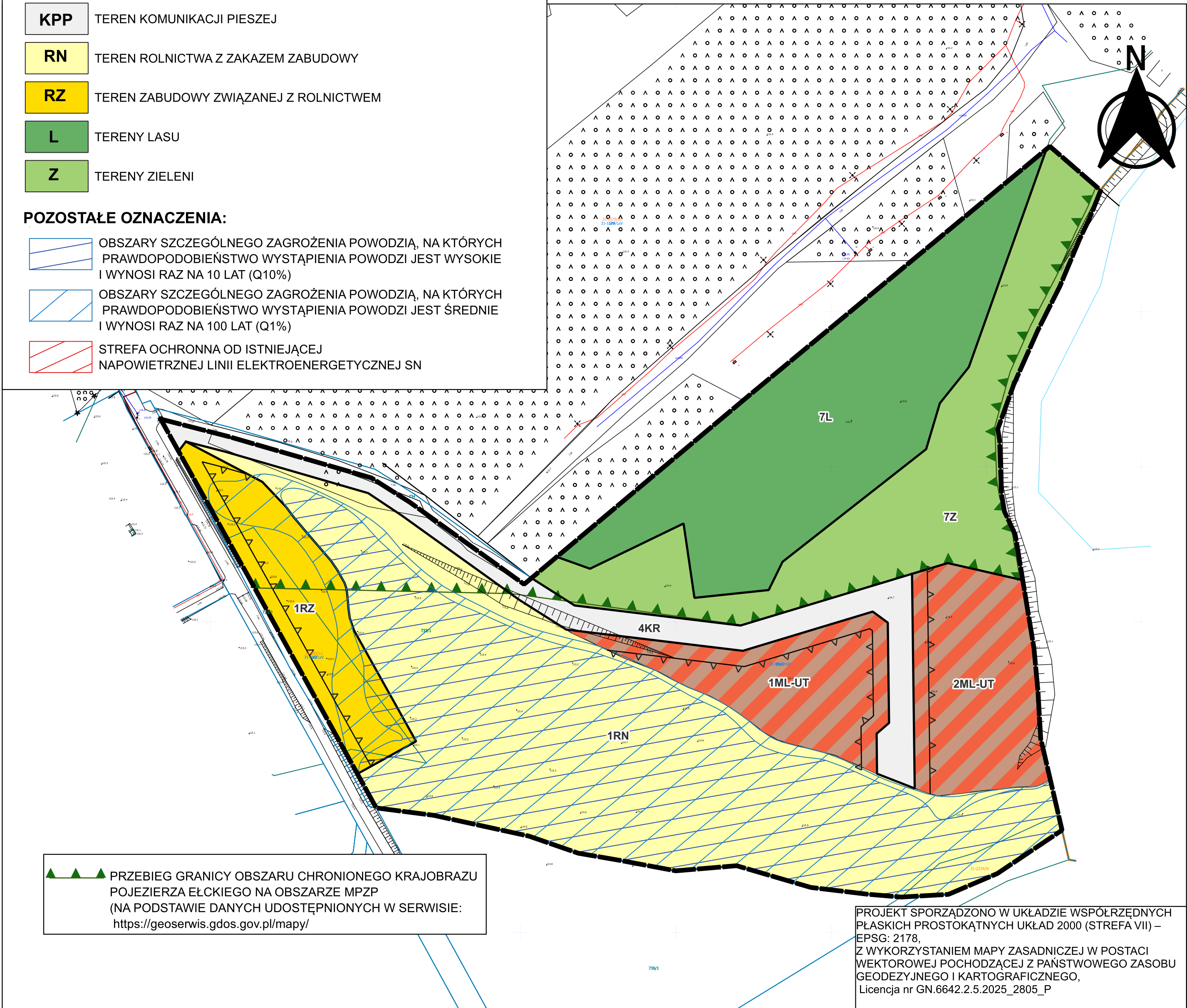
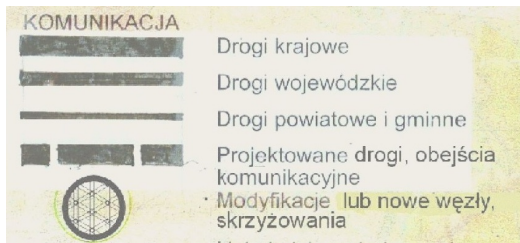
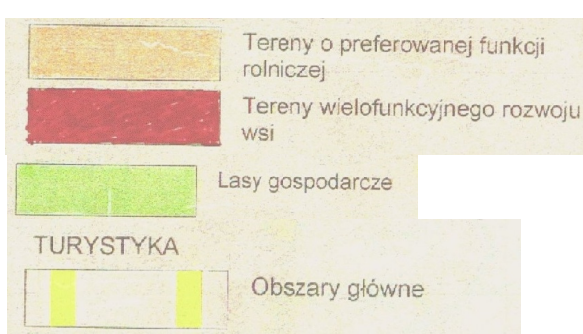
STREFA OCHRONNA OD ISTNIEJĄCEJ
NAPOWIETRZNEJ LINII ELEKTROENERGETYCZNEJ SN

WYRYS ZE STUDIUM UWARUNKOWAŃ I KIERUNKÓW ZAGOSPODAROWANIA PRZESTRZENNEGO GMINY PROSTKI



GRANICE TEREBU OBJĘTEGO PLANEM

LEGENDA:



PRZEBIEG GRANICY OBSZARU CHRONIONEGO KRAJOBRAZU
POJEZIERZA ELCKIEGO NA OBSZARZE MPZP
(NA PODSTAWIE DANYCH UDOSTĘPNIONYCH W SERWISIE:
<https://geoservis.gdos.gov.pl/mapy/>)

PROJEKT SPORZĄDZONO W UKŁADZIE WSPÓŁRZĘDNYCH
PŁASKICH PROSTOKĄTNYCH UKŁAD 2000 (STREFA VII) –
EPSG: 2178,
Z WYKORZYSTANIEM MAPY ZASADNICZEJ W POSTACI
WEKTOROWEJ POCHODZĄCEJ Z PAŃSTWOWEGO ZASOBU
GEODEZYJNEGO I KARTOGRAFICZNEGO,
Licencja nr GN.6642.2.5.2025_2805_P