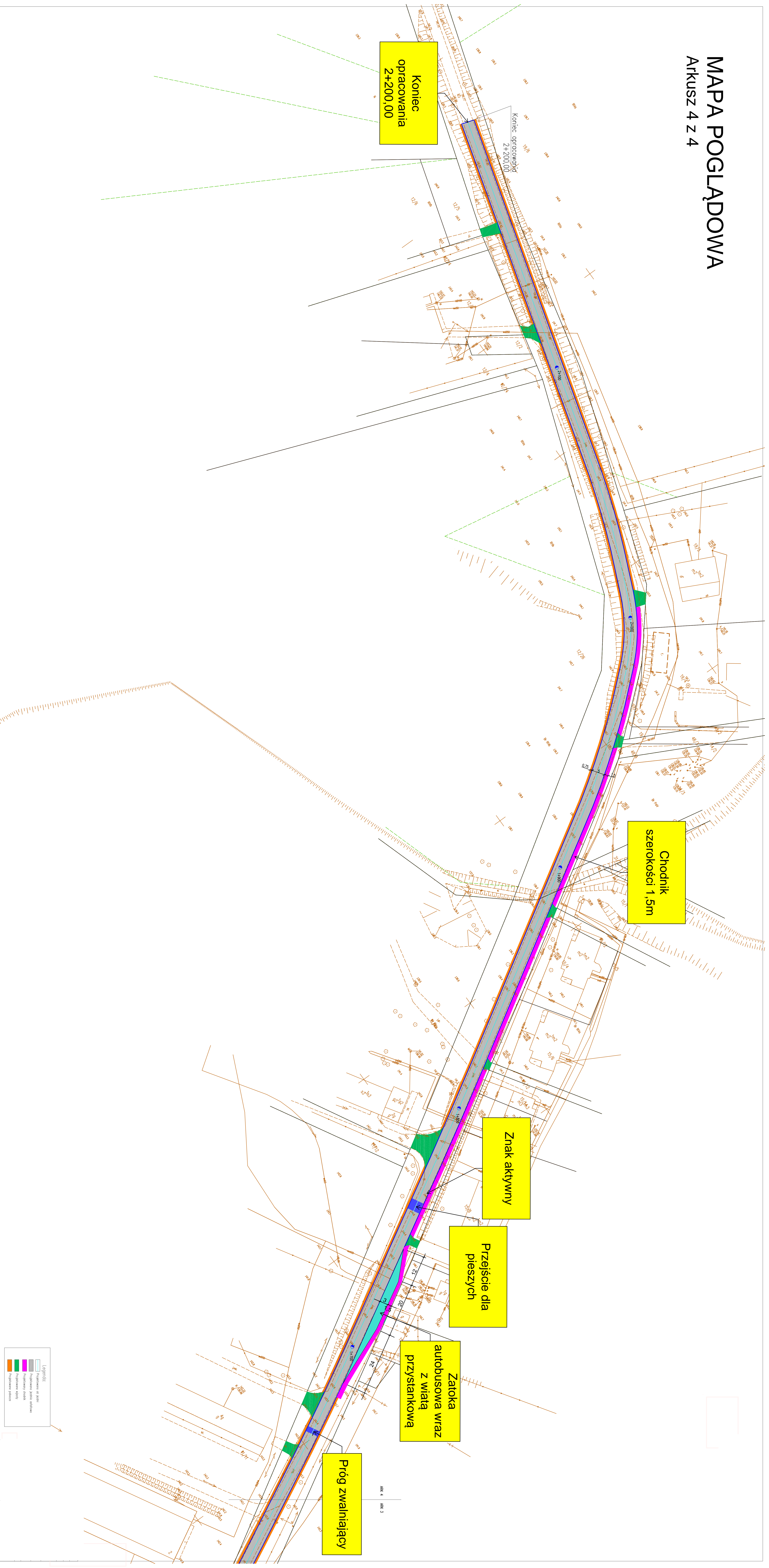


MAPA POGŁĄDOWA

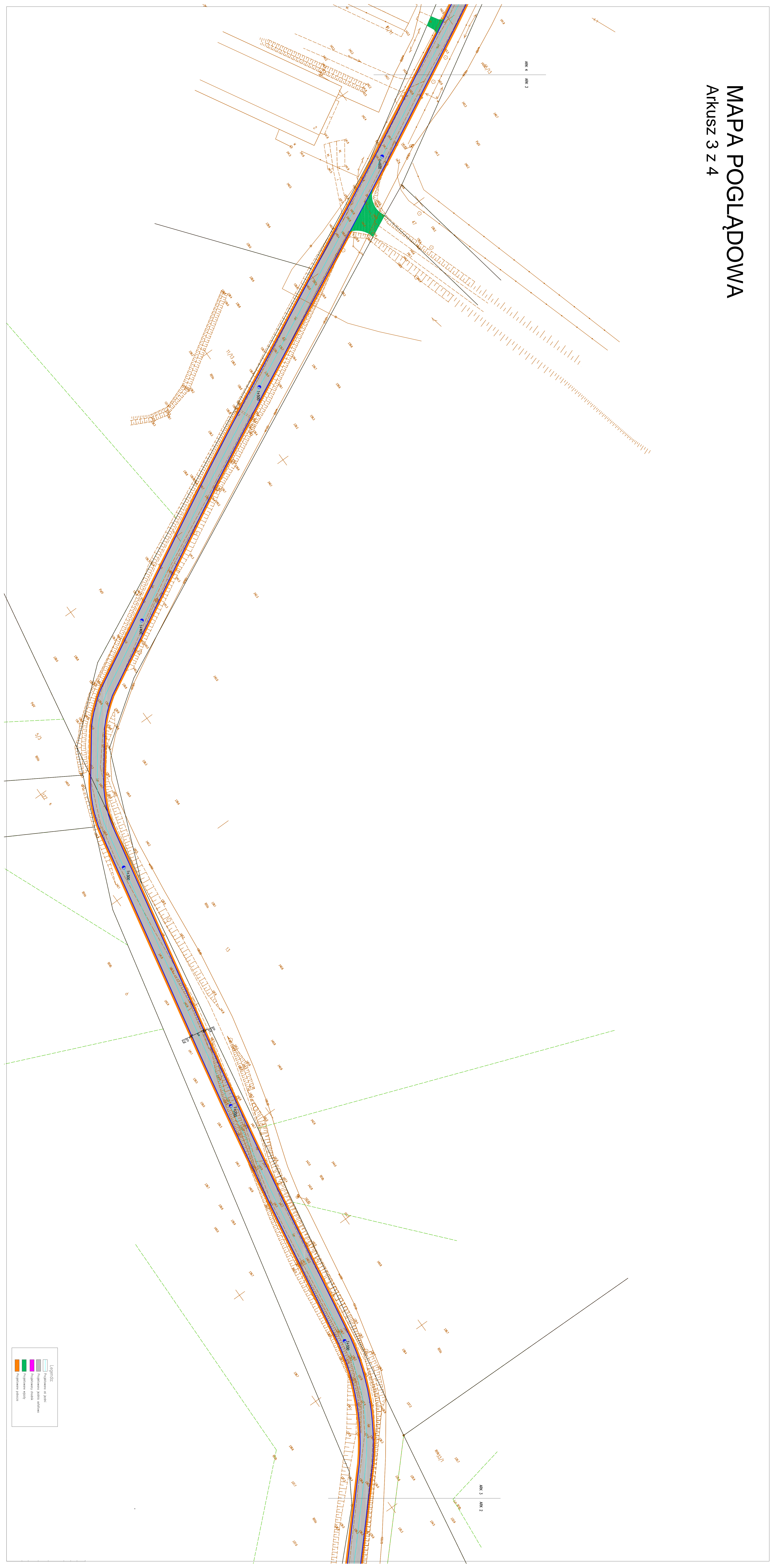
Arkusz 4 z 4



ARK. 4 ARK. 3

MAPA POGŁĄDOWA

Arkusz 3 z 4



MAPA POGŁĄDOWA

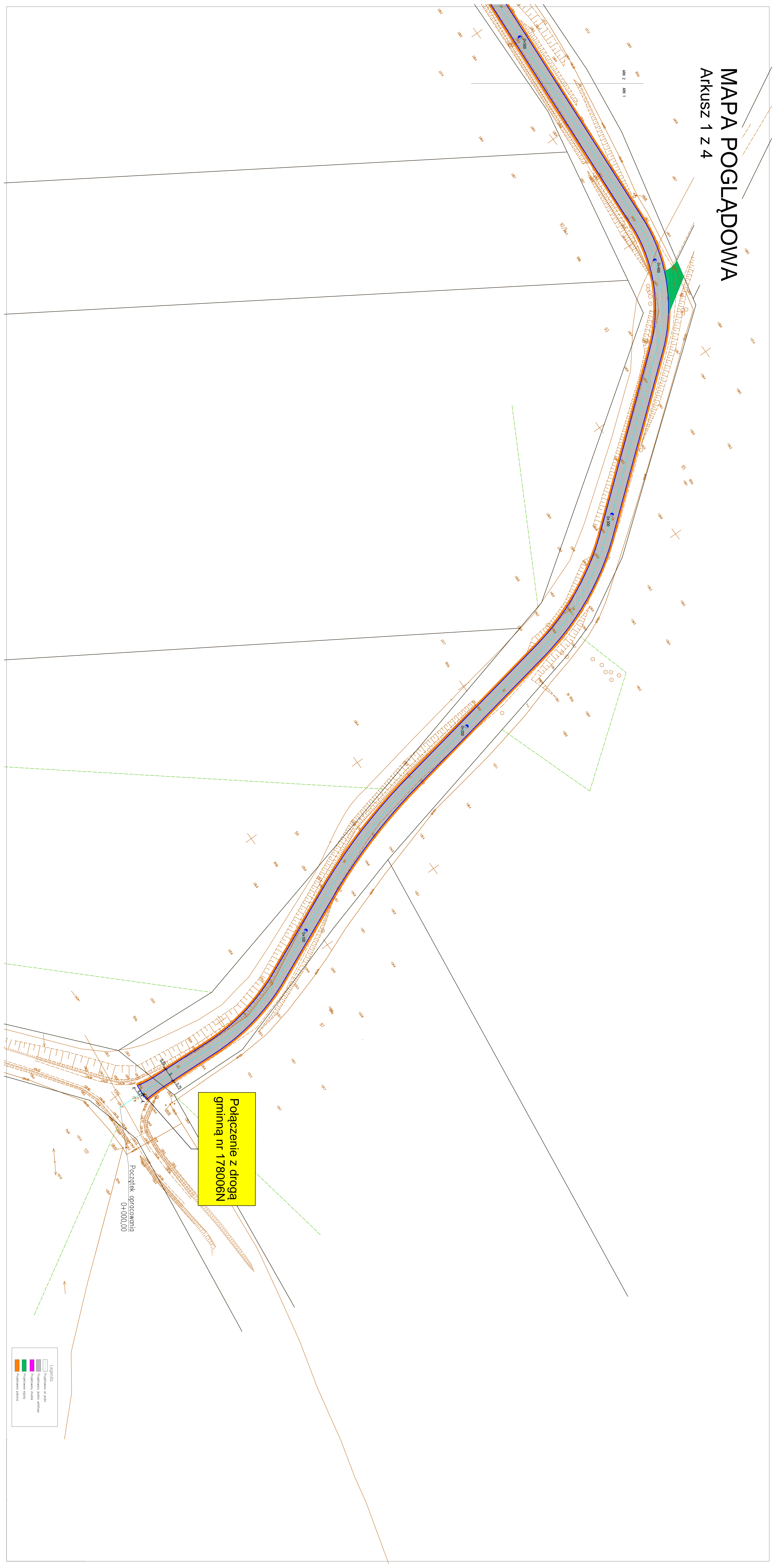
Arkusz 2 z 4



Legenda:
Przebieganie rzeki
Przebieganie pól wsiadani
Przebieganie łąki
Przebieganie lasu
Przebieganie pastwiska

MAPA POGLĄDOWA

ARKUSZ 1 z 4



Połączenie z drogą
gminną nr 178006N

Początek opracowania
0+000,00

Legenda:

	Profilowanie osi jezdni
	Profilowanie pasów bieżni
	Profilowanie rowów
	Profilowanie krawędzi
	Profilowanie terenu