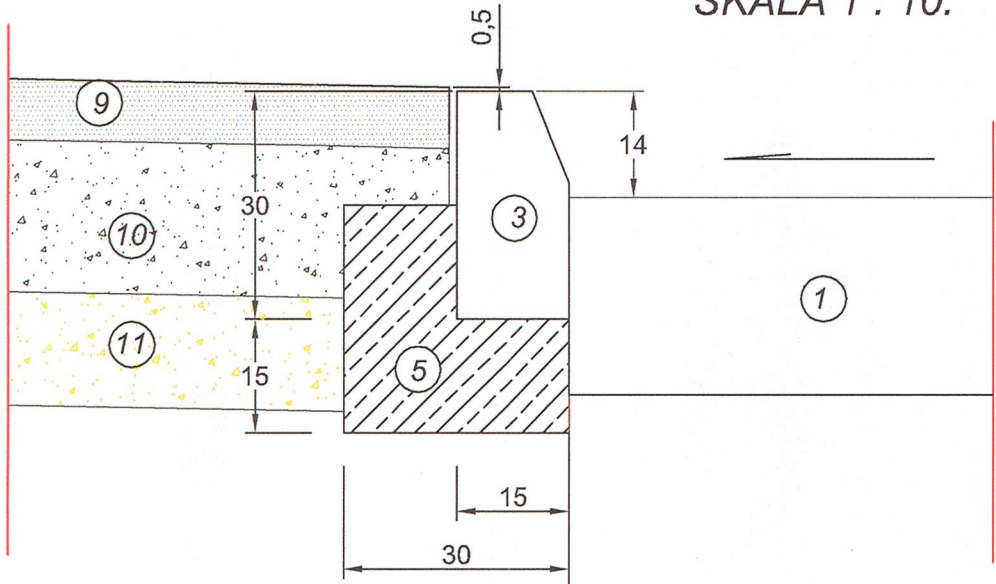


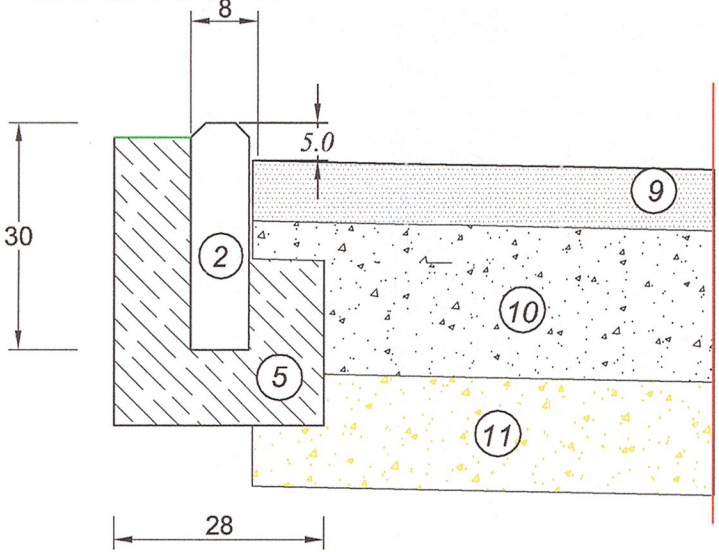
SZCZEGÓŁ KRAWĘŻNIKA.

SKALA 1 : 10.

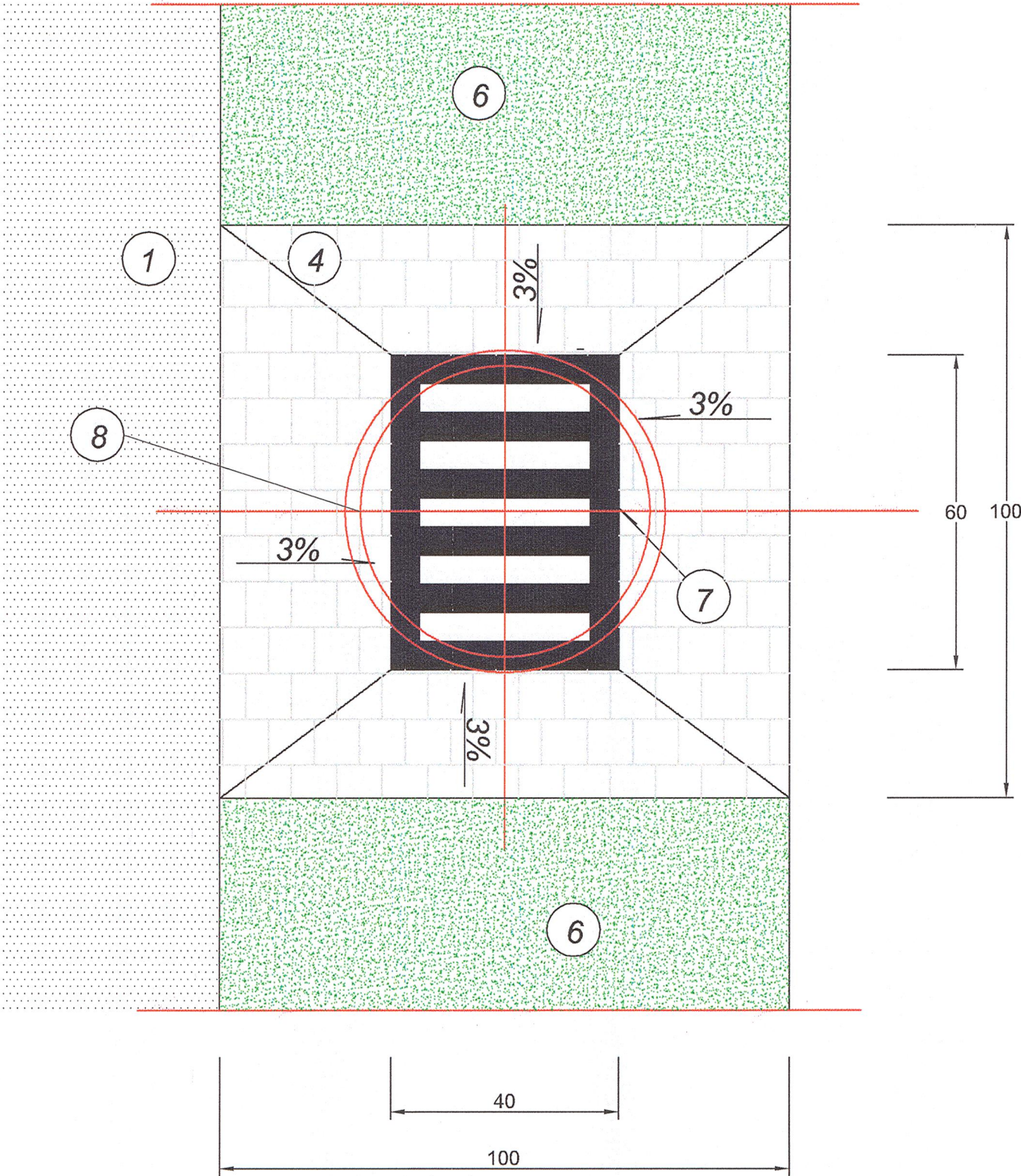


SZCZEGÓŁ OBRZEŻA.

SKALA 1 : 10.



SZCZEGÓŁ WPUSTU W PASIE ZIELENI
W CIĄGU ULICY JEZIORNEJ.



- ① IST. NAWIERZCHNIA BITUMICZNA,
- ② OBRZEŻE BETONOWE 100x30x8,
- ③ KRAWĘŻNIK BETONOWY 100 x 30 x 15,
- ④ KOSTKA KAMIENNA 10x10 NA BETONIE,
- ⑤ ŁAWA Z BETONU.
- ⑥ PAS ZIELENI.
- ⑦ WPUST ŻELIWNY 600x400 TYP CIĘŻKI,
- ⑧ STUDZIENKA Z OSADNIKIEM ϕ 500,
- ⑨ PROJ. NAW. Z BET. ASF. GR. 6 cm,
- ⑩ PODBUDOWA Z KRUSZYWA ŁAMANEGO GR. 20 cm,
- ⑪ WZMOCNIENIE GRUNTU STABILIZACJA CEM. GR. 15 cm.

ZAKŁAD BUDOWY DRÓG I MOSTÓW "BEMARK" - MAREK KUŚMIERCZYK. 68-300 LUBSKO, UL: BUDOWLANYCH 4, TEL: 502 565 025.			
PROJEKT BUDOWLANY BUDOWA DROGI DLA ROWERÓW NA TERENIE KOSI - - GMINA RZGÓW.			
Inwestor:	GMINA RZGÓW.		SKALA:
Projektant:	Marek Kuśmierczyk, nr.upr: 11/04/ZG.	08. 18.	
RYSUNKI KONSTRUKCYJNE.		RYSUNEK NR: 5.	