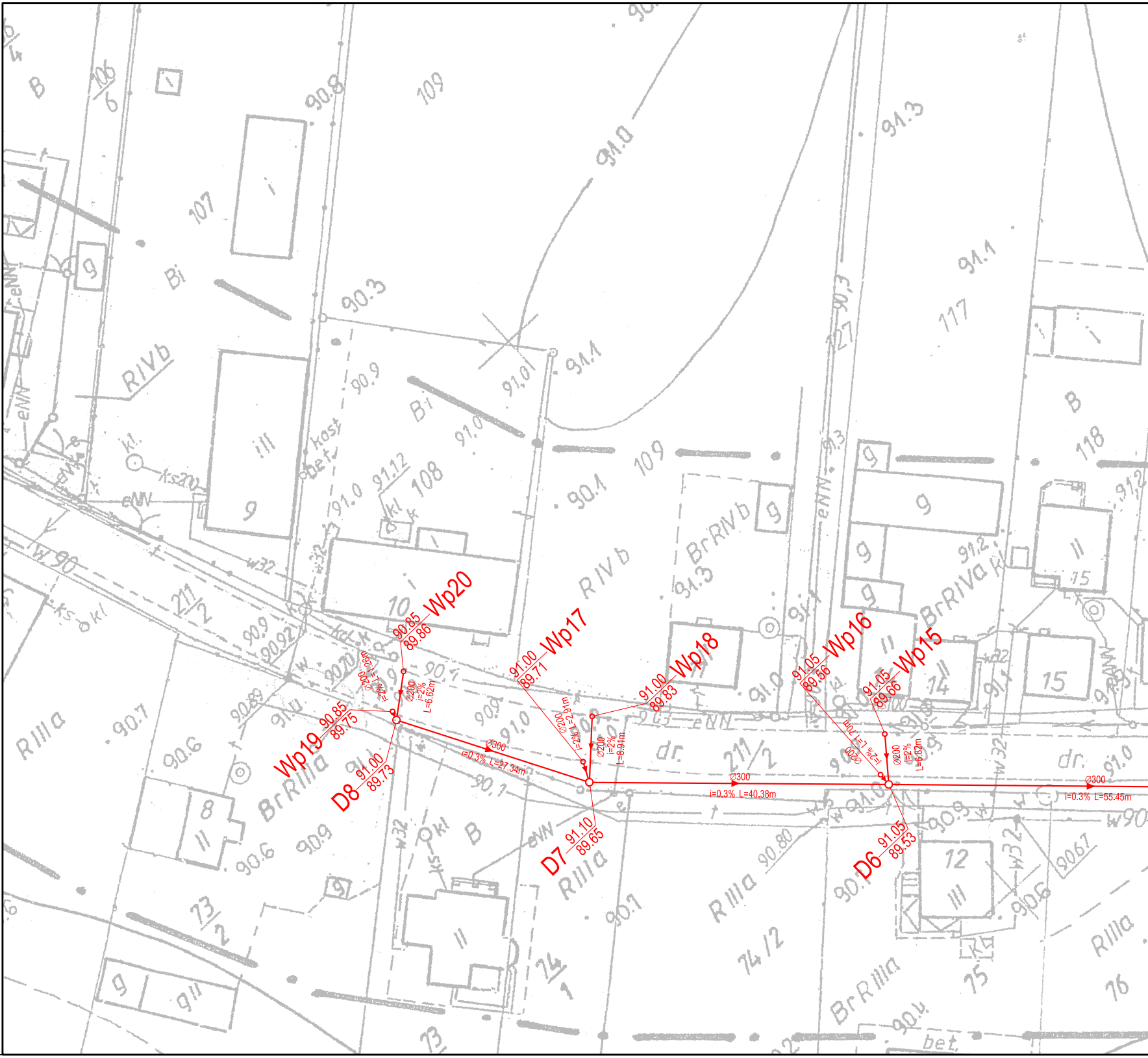
Wp20
90.85
89.86
Ø200
i=2%
L=6.62m
Wp19
90.85
89.75
Ø200
i=2%
L=1.26m
D8
91.00
89.73
Ø300
i=0.3% L=27.34m
Wp17
91.00
89.71
Ø200
i=2%
L=2.91m
Wp18
91.00
89.83
Ø200
i=2%
L=8.91m
D7
91.10
89.65
Ø300
i=0.3% L=40.38m
Wp16
91.05
89.56
Ø200
i=2%
L=1.70m
Wp15
91.05
89.66
Ø200
i=2%
L=6.82m
D6
91.05
89.53
Ø300
i=0.3% L=55.45m
211/2
dr.
RIVb
RIIIa
BrRIIIa
BrRIVb
BrRIVa
107
108
109
117
118
73/2
74/2
74/1
75
76

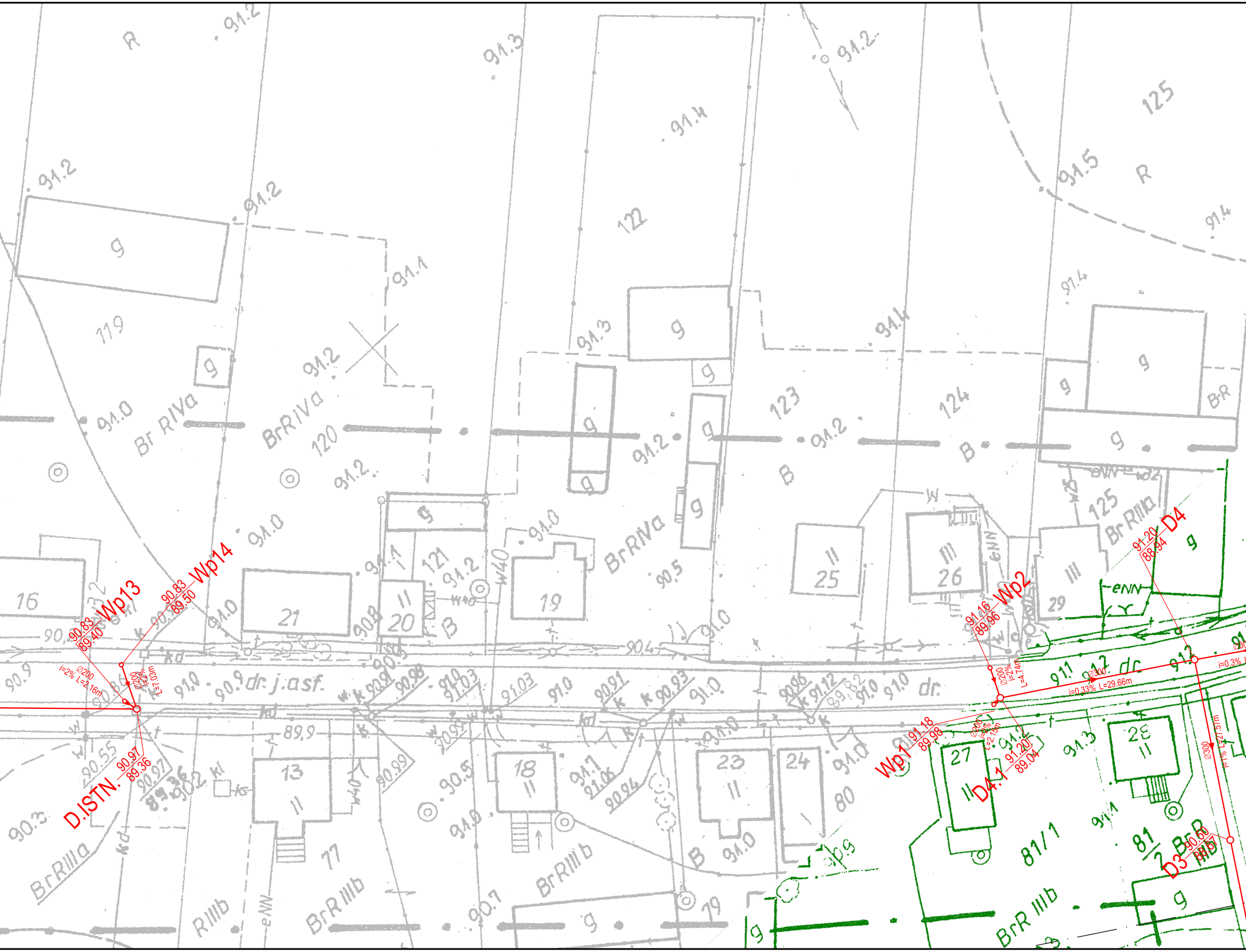
Wp13
90.83
89.40
Wp14
90.83
89.50
Ø200
i=2% L=2.16m
Ø200
i=2%
L=7.03m
D.ISTN.
90.97
89.36
Wp2
91.16
89.96
Ø200
i=2%
L=4.74m
Ø300
i=0.33% L=29.66m
D4
91.20
88.94
Ø300
i=0.3%
Wp1
91.18
89.98
Ø200
i=2%
L=2.15m
D4.1
91.20
89.04
Ø300
i=1% L=27.57m
D3
90.50
88.67
dr. j.asf.
dr.
119
120
121
122
123
124
125
16
21
20
19
25
26
29
13
18
23
24
27
28
17
79
80
81/1
81/2
BrRIVa
BrRIIIa
BrRIIIb
BrR IIIb
RIIIb
BrR
B
R
g
eNN
W40
91.2
91.3
91.4
91.5
91.0
90.9
90.5
90.3
91.1

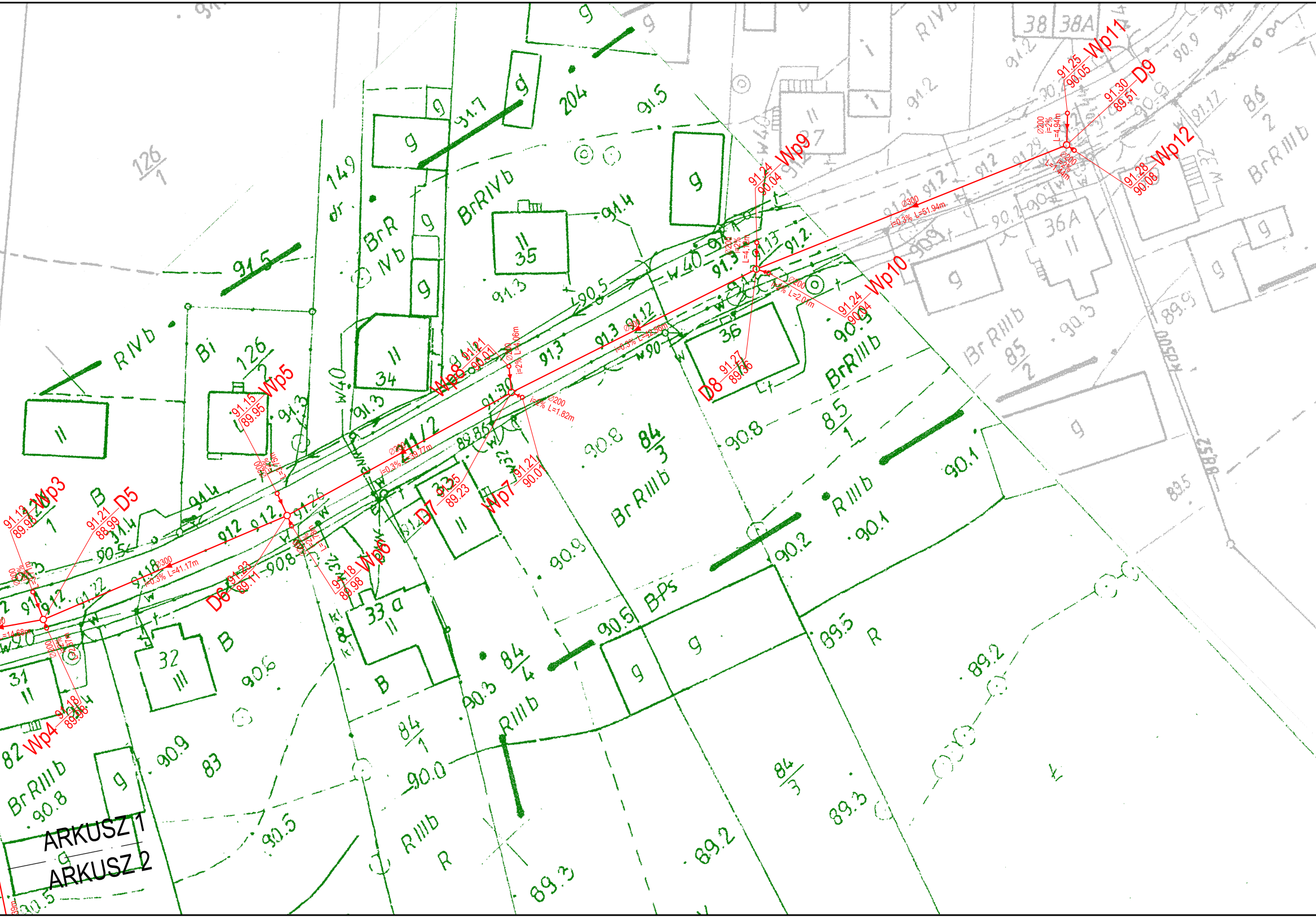
Wp3
91.13
89.98
D5
91.21
88.99
Wp4
91.18
89.98
Wp5
91.15
89.95
D6
91.22
89.11
Wp6
91.18
89.98
D7
91.25
89.23
Wp7
91.21
90.01
Wp8
91.21
90.01
D8
91.27
89.36
Wp9
91.24
90.04
Wp10
91.24
90.04
Wp11
91.25
90.05
D9
91.30
89.51
Wp12
91.28
90.08
Ø300
i=0.3% L=41.17m
i=0.3% L=39.77m
i=0.3% L=42.56m
i=0.3% L=51.94m
Ø200
i=2%
L=1.82m
L=2.04m
L=4.94m
L=4.06m
ARKUSZ 1
ARKUSZ 2
RIVb
Bi
126/2
126/1
149
BrRIVb
BrR IVb
35
34
36
36A
33a
32
31
82
83
84/1
84/3
84/4
85/1
85/2
86/2
211/2
204
38
38A
BrRIIIb
RIIIb
BPs
R
B
dr
w40
w90
91.5
91.7
91.4
91.3
91.2
90.8
90.9
90.6
90.5
90.3
90.2
90.1
90.0
89.5
89.3
89.2
kd050

MAPA DO CELÓW PROJEKTOWYCH

SKALA 1: 1000

Oznaczenie kancelaryjne zgłoszenia pracy geodezyjnej		DZ.40600.1886.2015
Nazwa miejscowości		GRABIENICE
Jednostka ewidencyjna	identyfikator	301008_2
	nazwa	RZGÓW
Obręb ewidencyjny	identyfikator	0009
	Nazwa	GRABIENICE
Oznaczenie granic obszaru, który był przedmiotem aktualizacji		━━ • ━━
Nazwa układu współrzędnych	prostokątnych płaskich	Strefa Układu 1965:4 434.121.092
	układu wysokości	Kronsztadt 60
Informacje o służebnościach gruntowych mających wpływ na zagospodarowanie gruntów zlokalizowanych w granicach projektowanej inwestycji		Mapa do celów projektowych została wykonana bez ustalenia obciążeń służebności gruntowych ujawnionych w księdze wieczystej.
Data opracowania mapy		08.12.2016

MAPA DO CELÓW PROJEKTOWYCH

SKALA 1: 1000

Oznaczenie kancelaryjne zgłoszenia pracy geodezyjnej		DZ.40600.1886.2015
Nazwa miejscowości		GRABIENICE
Jednostka ewidencyjna	identyfikator	301008_2
	nazwa	RZGÓW
Obręb ewidencyjny	identyfikator	0009
	Nazwa	GRABIENICE
Oznaczenie granic obszaru, który był przedmiotem aktualizacji		━━ • ━━
Nazwa układu współrzędnych	prostokątnych płaskich	Strefa Układu 1965:4 434.121.044
	układu wysokości	Kronsztadt 60
Informacje o służebnościach gruntowych mających wpływ na zagospodarowanie gruntów zlokalizowanych w granicach projektowanej inwestycji		Mapa do celów projektowych została wykonana bez ustalenia obciążeń służebności gruntowych ujawnionych w księdze wieczystej.
Data opracowania mapy		08.12.2016

Usługi Geodezyjno-Kartograficzne
inż. Tomasz Łukasiewicz
Sławsk 28A, 62-586 Rzgów
tel. 63 241 64 01, 604 592 903
NIP 665-178-03-38, REG. 310347241

Geodeta Uprawniony
inż. Tomasz Łukasiewicz
nr upr. zawodowych 18822

Poświadcza się, że niniejszy dokument został opracowany w wyniku prac geodezyjnych i kartograficznych, których rezultaty zawiera operat techniczny wpisany do ewidencji materiałów państwowego zasobu geodezyjnego i kartograficznego
STAROSTA KONIŃSKI
P.3010.
(Identyfikator ewidencyjny materiału zasobu - operatu technicznego)
2016 GRU. 3 0
(Data wpisania operatu technicznego do ewidencji materiałów zasobu)
Z up. STAROSTY
Zofia Szymańska
(imię, nazwisko i podpis osoby upoważnionej)
Powiatowy Ośrodek Dokumentacji
Geodezyjnej i Kartograficznej

MAPA DO CELÓW PROJEKTOWYCH

SKALA 1: 1000

Oznaczenie kancelaryjne zgłoszenia pracy geodezyjnej		DZ.40600.1886.2015
Nazwa miejscowości		GRABIENICE
Jednostka ewidencyjna	identyfikator	301008_2
	nazwa	RZGÓW
Obręb ewidencyjny	identyfikator	0009
	Nazwa	GRABIENICE
Oznaczenie granic obszaru, który był przedmiotem aktualizacji		━━ • ━━
Nazwa układu współrzędnych	prostokątnych płaskich	Strefa Układu 1965:4 434.121.101
	układu wysokości	Kronsztadt 60
Informacje o służebnościach gruntowych mających wpływ na zagospodarowanie gruntów zlokalizowanych w granicach projektowanej inwestycji		Mapa do celów projektowych została wykonana bez ustalenia obciążeń służebności gruntowych ujawnionych w księdze wieczystej.
Data opracowania mapy		08.12.2016

Poświadczam zgodność kopii mapy
do celów projektowych z oryginałem
dnia 13.09.2017r.

inż. Władysław Jaworski
62-510 K[illegible] ul. [illegible] 59/10
tel. [illegible]
upr. proj. [illegible] w spec. inst.-inż.
Dec. Nr [illegible]

Dokumentacja była przedmiotem narady koordynacyjnej
w dniu 19 WRZ. 2017 przeprowadzonej za pomocą
środków komunikacji elektronicznej / w Powiatowym
Ośrodku Dokumentacji Geodezyjnej i Kartograficznej
w Koninie
ZUDP.4050. 441. 2017.

Z up. STAROSTY
Zofia Maślak
DYREKTOR
Powiatowego Ośrodka Dokumentacji
Geodezyjnej i Kartograficznej w Koninie

LEGENDA:

○ D2	*Studnia kanalizacyjna*
○ Wp2	*Wpust deszczowy*
⟶	*Trasa kanalizacji deszczowej*

Zastrzega się wszelkie prawa wynikające z prawa autorskiego. Rysunek niniejszy nie może być przerysowywany i uzupełniany bez zgody "PER–FEKT" F.U–H.

PER-FEKT
FIRMA USŁUGOWO-HANDLOWA
JAKUB DŁUŻEWSKI

"PER–FEKT" FIRMA USŁUGOWO–HANDLOWA JAKUB DŁUŻEWSKI
ul. Świerkowa 37A 62–500 Konin www.per–fekt.pl

Budowa:	BUDOWA CHODNIKA W MIEJSCOWOŚCI GRABIENICE WRAZ Z ODWODNIENIEM
Adres budowy:	GRABIENICE, GM. RZGÓW, POW. KONIŃSKI, WOJ. WIELKOPOLSKIE
Inwestor:	GMINA RZGÓW UL. KONIŃSKA 8, 62 – 586 RZGÓW
Nazwa załącznika:	PLAN ZAGOSPODAROWANIA TERENU PRZEBIEG TRASY KANALIZACJI DESZCZOWEJ – ARKUSZ 1

Imię i nazwisko	specjalność	nr uprawnień	podpis	zał. nr
Projektował: inż. Władysław Jaworski	instalacyjno–inżynieryjna	UAN.367/8346/II/85		2.1
Opracował: mgr inż. Jakub Dłużewski				
Stadium dokumentacji: ZGŁOSZENIE	Skala: 1:500	Data: 09.2017 r.		