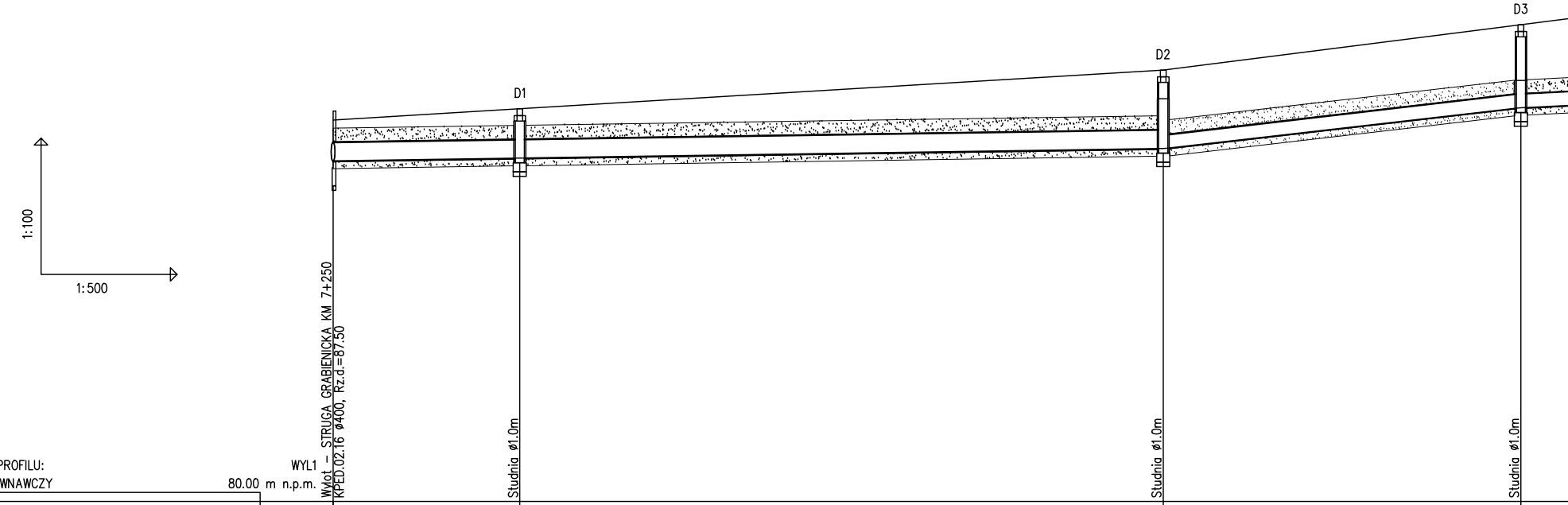
D1
D2
D3
1:100
1:500
Wylot – STRUGA GRABIENICKA KM 7+250
KPED.02.16 ø400, Rz.d.=87.50
Studnia ø1.0m
Studnia ø1.0m
Studnia ø1.0m

OZNACZENIE PROFILU: WYL1
POZIOM PORÓWNAWCZY 80.00 m n.p.m.

RZĘDNA TERENU PROJ.	88.40		88.65		89.50		90.50	
RZĘDNA DNA KANAŁU	87.50		87.56		87.77		88.67	
OBSYPKA	0.30		0.30		0.30		0.30	
ZAGŁĘBIENIE DNA KANAŁU	0.90		1.09		1.73		1.83	
PODSYPKA	0.15		0.15		0.15		0.15	
SPADKI, DŁUGOŚCI		0.3% 91.44m				2.3% 39.39m		1%
ŚREDNICA, MATERIAŁ PVC–U		SN8 ø400 L=91.44m						
KĄTY PIONOWE	0.17°		0.00°		0.40°		0.00°	
KĄTY POZIOME	85.9°		−26.4°		−1.5°		−0.20°	
ODLEGŁOŚCI	0.00	20.57	20.57	70.88	91.44	39.39	130.84	
HEKTOMETRY	WYL1 0		D1		D2	1	D3	

P.S.I./EPI–Graf, Generator rysunkowy Profil Koordynator 8.0
Nazwa pliku: 22102017_GRABIENICE_G_KD Projekt: 1

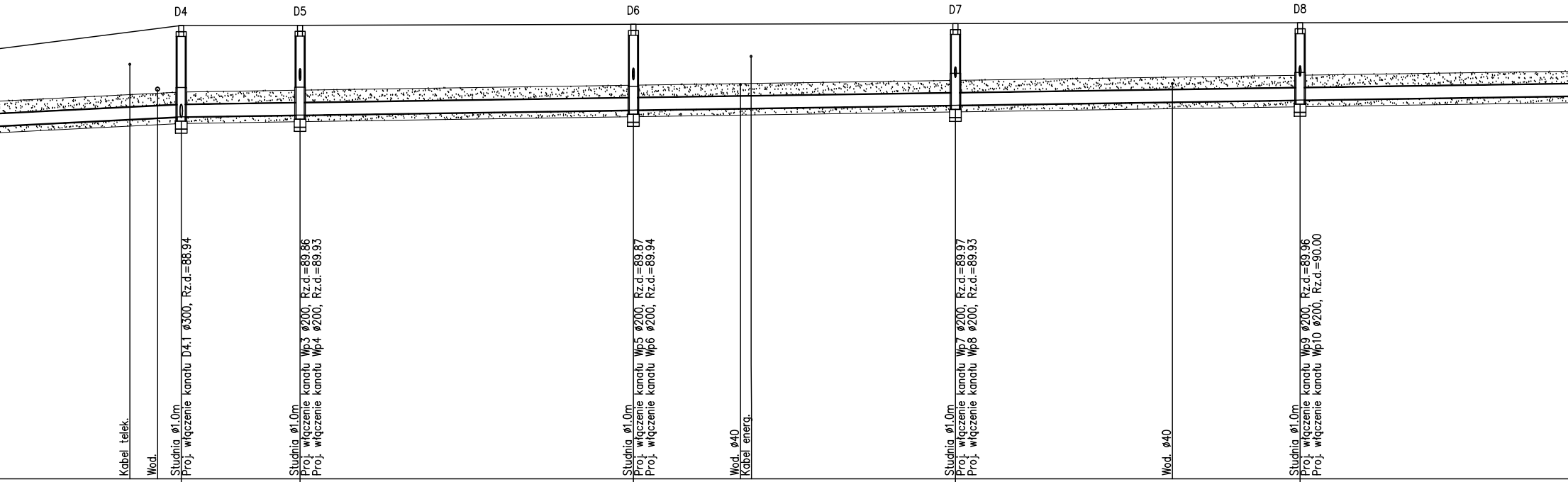
D4
D5
D6
D7
D8
Kabel telek.
Wod.
Studnia ø1.0m
Proj. włączenie kanału D4.1 ø300, Rz.d.=88.94
Studnia ø1.0m
Proj. włączenie kanału Wp3 ø200, Rz.d.=89.86
Proj. włączenie kanału Wp4 ø200, Rz.d.=89.93
Studnia ø1.0m
Proj. włączenie kanału Wp5 ø200, Rz.d.=89.87
Proj. włączenie kanału Wp6 ø200, Rz.d.=89.94
Wod. ø40
Kabel energ.
Studnia ø1.0m
Proj. włączenie kanału Wp7 ø200, Rz.d.=89.97
Proj. włączenie kanału Wp8 ø200, Rz.d.=89.93
Wod. ø40
Studnia ø1.0m
Proj. włączenie kanału Wp9 ø200, Rz.d.=89.96
Proj. włączenie kanału Wp10 ø200, Rz.d.=90.00

D4	D5	D6	D7	D8
91.20	91.21	91.23	91.25	91.27
88.94	88.99	89.11	89.23	89.36
0.30	0.30	0.30	0.30	0.30
2.26	2.22	2.12	2.02	1.91
0.15	0.15	0.15	0.15	0.15
−0.40°	0.00°	0.00°	0.00°	0.00°
−91.1°	13.0°	5.7°	−2.0°	−4.9°
158.41	173.08	214.25	254.02	296.58

66.96m 0.3%

ø300 L=257.08m

27.57 D4 14.68 D5 41.17 D6 39.77 D7 42.56 D8 51.94

⌖2 ⌖3

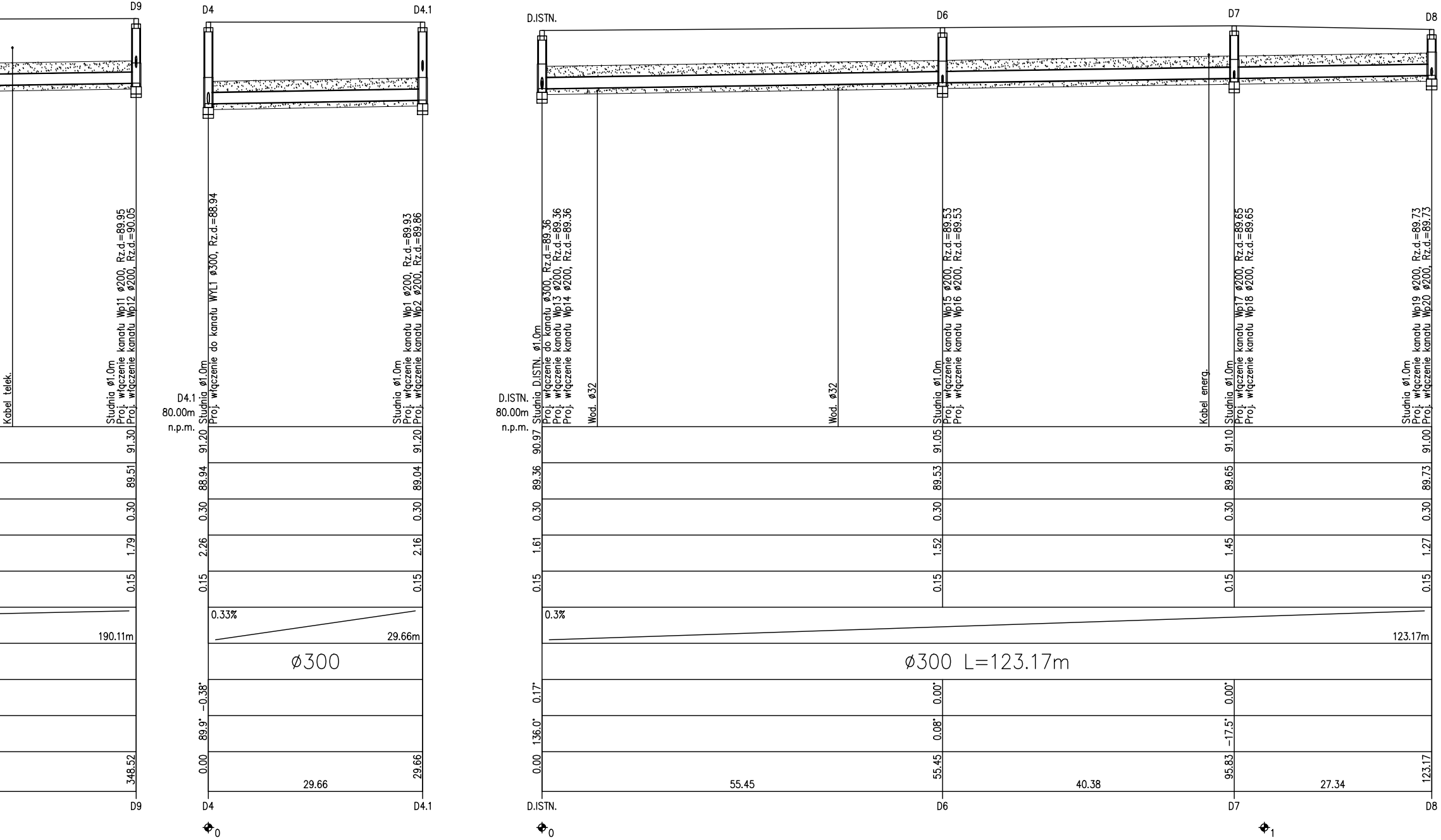
D9
Kabel telek.
Studnia ø1.0m
Proj. włączenie kanału Wp11 ø200, Rz.d.=89.95
Proj. włączenie kanału Wp12 ø200, Rz.d.=90.05
91.30
89.51
0.30
1.79
0.15
190.11m
348.52
D9
D4
D4.1
D4.1
80.00m
n.p.m.
Studnia ø1.0m
Proj. włączenie do kanału WYL1 ø300, Rz.d.=88.94
Studnia ø1.0m
Proj. włączenie kanału Wp1 ø200, Rz.d.=89.93
Proj. włączenie kanału Wp2 ø200, Rz.d.=89.86
91.20
91.20
88.94
89.04
0.30
0.30
2.26
2.16
0.15
0.15
0.33%
29.66m
ø300
-0.38°
89.9°
0.00
29.66
29.66
D4
D4.1
⌖0
D.ISTN.
D6
D7
D8
D.ISTN.
80.00m
n.p.m.
Studnia D.ISTN. ø1.0m
Proj. włączenie do kanału ø300, Rz.d.=89.36
Proj. włączenie kanału Wp13 ø200, Rz.d.=89.36
Proj. włączenie kanału Wp14 ø200, Rz.d.=89.36
Wod. ø32
Wod. ø32
Studnia ø1.0m
Proj. włączenie kanału Wp15 ø200, Rz.d.=89.53
Proj. włączenie kanału Wp16 ø200, Rz.d.=89.53
Kabel energ.
Studnia ø1.0m
Proj. włączenie kanału Wp17 ø200, Rz.d.=89.65
Proj. włączenie kanału Wp18 ø200, Rz.d.=89.65
Studnia ø1.0m
Proj. włączenie kanału Wp19 ø200, Rz.d.=89.73
Proj. włączenie kanału Wp20 ø200, Rz.d.=89.73
90.97
91.05
91.10
91.00
89.36
89.53
89.65
89.73
0.30
0.30
0.30
0.30
1.61
1.52
1.45
1.27
0.15
0.15
0.15
0.15
0.3%
123.17m
ø300 L=123.17m
0.17°
0.00°
0.00°
136.0°
0.08°
-17.5°
0.00
55.45
95.83
123.17
55.45
40.38
27.34
D.ISTN.
D6
D7
D8
⌖0
⌖1

Zastrzega się wszelkie prawa wynikajace z prawa autorskiego. Rysunek niniejszy nie może być przerysowywany i uzupełniany bez zgody "PER–FEKT" F.U–H.

PER-FEKT
FIRMA USŁUGOWO-HANDLOWA
JAKUB DŁUŻEWSKI

"PER–FEKT" FIRMA USŁUGOWO–HANDLOWA JAKUB DŁUŻEWSKI
ul. Świerkowa 37A 62–500 Konin www.per–fekt.pl

Budowa: BUDOWA CHODNIKA W MIEJSCOWOŚCI GRABIENICE WRAZ Z ODWODNIENIEM

Adres budowy: GRABIENICE, GM. RZGÓW, POW. KONIŃSKI, WOJ. WIELKOPOLSKIE

Inwestor: GMINA RZGÓW
UL. KONIŃSKA 8, 62 – 586 RZGÓW

Nazwa załącznika: PROFIL PODŁUŻNY KANALIZACJI DESZCZOWEJ – KOLEKTORY

Imię i nazwisko	specjalność	nr uprawnień	podpis	zał. nr
Projektował: inż. Władysław Jaworski	instalacyjno–inżynieryjna	UAN.367/8346/II/85/86		3.1
Opracował: mgr inż. Jakub Dłużewski				
Stadium dokumentacji: ZGŁOSZENIE	Skala: 1:100/500	Data: 09.2017 r.		