

MAPA INFORMACYJNA
Skal 1: 1000
Pow. koniński
Gmina/Miasto Rzgów
Obręb Błonice

KOPIA MAPY ZASADNICZEJ o ograniczonej treści w zakresie przebiegu granic działek ewidencyjnych

Poświadcza się zgodność niniejszej kopii z treścią materiału państwowego zasobu geodezyjnego i kartograficznego

STAROSTA KONIŃSKI

(Nazwa materiału zasobu)

P.3010

(Identyfikator ewidencyjny materiału zasobu)

(Data wykonania kopii)

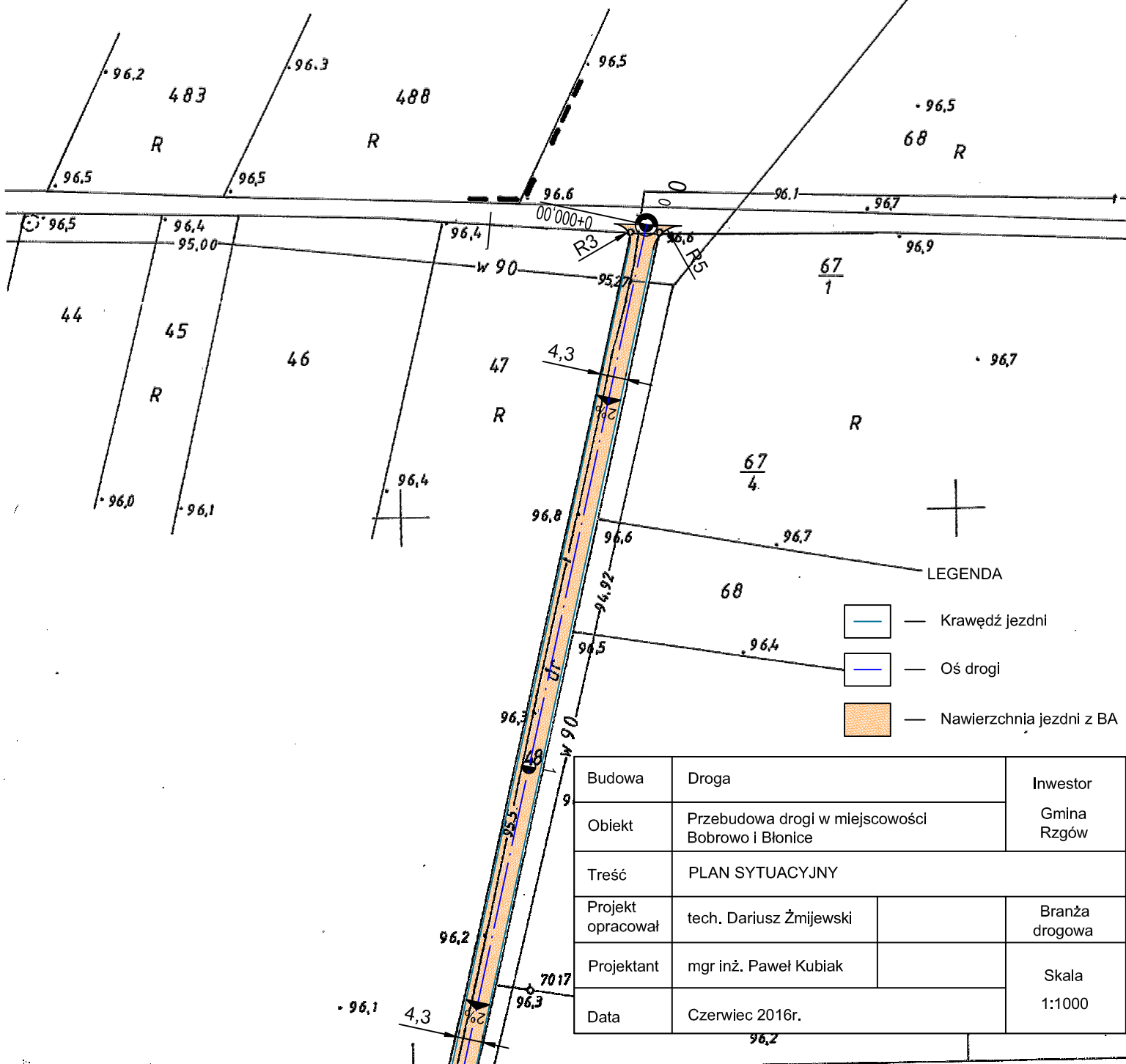
2016-06-02

Z up. STAROSTY

Danuta Studzińska

Powiatowy Ośrodek Dokumentacji

(Imię, nazwisko i podpis osoby odpowiedzialnej za kartografię)

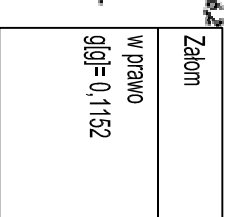


Budowa	Droga		Inwestor Gmina Rzgów
Obiekt	Przebudowa drogi w miejscowości Bobrowo i Błonice		
Treść	PLAN SYTUACYJNY		
Projekt opracował	tech. Dariusz Żmijewski		Branża drogowa Skala 1:1000
Projektant	mgr inż. Paweł Kubiak		
Data	Czerwiec 2016r.		

Maria Stoka, p. 120

Gmina Miastko, p. 121

Odręba, p. 122



434.121.203
1:1000

Złożona w r. 1993 przez
geodetę uprawnionego mgr inż. Mariana Kozarzewskiego
i geodetę uprawnionego mgr inż. Leszka Angulskiego

Gedłeta upr. mgr inż. Marian Kozarzewski 08.12.1992

A 6m Riegel zw. vertik. Stäben
1 mit Bronze

Środowisko	Druga	Investor
Objekt	Przebiegną drogą w miejscowości Borowo Białe	Gmina Rzygórz
Temat	PLAN STYLACYJNY	
Projekt opracował	veon, Dominik Zieliński	Bransz drogowa
Projektant	ing. inż. Paweł Kulbok	Składa
Data	Czerwiec 2016r.	1:1000




1910 год: Борис Ойеда, старший
на подставе с/л. 3 летний о опрост
старовой 2 18 1810 года 2008 г
(12.11 м 225 поз. 1633)

Priloge št. 10
 P-3010
 (starostnik celovškega materiala)
 (1914-1918)
 STAROSTNI KONISTI
 Daria Stariška
 P-3010-02
 (starostnik celovškega materiala)
 (1914-1918)

KOPIA MAPY ZASADNICZEJ o ograniczonej treści w zakresie przebiegu granic działek ewidencyjnych

MAPA INFORMACYJNA
Skal 1: 1000
Pow. koniński
Gmina/Miasto Bobrowo
Obręb B-3.1.10

LEGENDA

-  — Krawędź jezdni
-  — Oś drogi
-  — Nawierzchnia jezdni z BA

Budowa	Droga		Inwestor Gmina Rzgów
Objekt	Przebudowa drogi w miejscowości Bobrowo i Błonice		
Treść	PLAN SYTUACYJNY		
Projekt opracował	tech. Dariusz Żmijewski		Branża drogowa
Projektant	mgr inż. Paweł Kubiak		
Data	Czerwiec 2016r.		Skala 1:1000

Nie podlega opłacie skarbowej
na podstawie art. 3 Ustawy o opłacie
skarbowej z 16 listopada 2006 r
(Dz.U. nr 225 poz. 1635)

Poświadczam się zgodność niniejszej kopii z treścią materiału
państwowego zasobu geodezyjnego i kartograficznego

STAROSTA KONIŃSKI

(Nazwa materiału zasobu)

P.3010.

(Identyfikator ewidencyjny materiału zasobu)

2016 MAJ 3 0

(Data wykonania kopii)

Z up. STAROSTY

(Imię, nazwisko i przedmiot geodezyjny / w sprawie organu)

Powiatowy Ośrodek Dokumentacji
Geodezyjnej i Kartograficznej