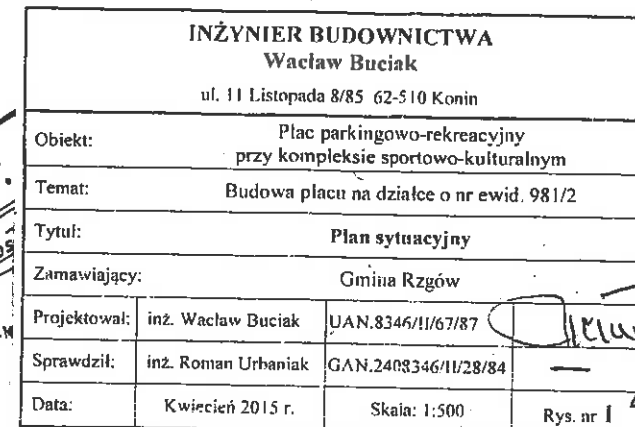




1 cm – 500 m

	Autostada		Kaplica, krzyż lub figura przydrożna		Park, stajnia benzynowa
	Droga krajowa		Pomnik, punkt wysokościowy		Poczt. schronisko młodzieżowe
	Droga wojewódzka		Leśniczówka, maszt RTV		Hotel, motel
	Drogi powiatowe: bitumiczna		Lądowisko		Prom, przystań
	Drogi powiatowe: szutrzowa		Oczyszczalnia ścieków		Camping, pole namiotowe
	Drogi lokalne		Rezerwat przyrody		Kaplica, ośrodek wypoczynkowy lub letnisko
	Droga gruntowa		Pomnik przyrody, park zabytkowy		Punkt widokowy, ośrodek jachtowy
	Kolej ze stacją i przystankiem		Siatki piasek		Kościół, klasztor
	Granica województwa, granica powiatu		Stacja kolejowa		Pałac i dwór, muzeum
	Granica gminy, granice miasta		Znakowana trasa rowerowa, pociąg i linie trasy		Zamek, rena
	Granica obszaru chronionego		Pogotowie ratunkowe, szpital		Wiatrak, młyn wodny
			Policja, straż podarna		Mięso piekarni, grodzisko

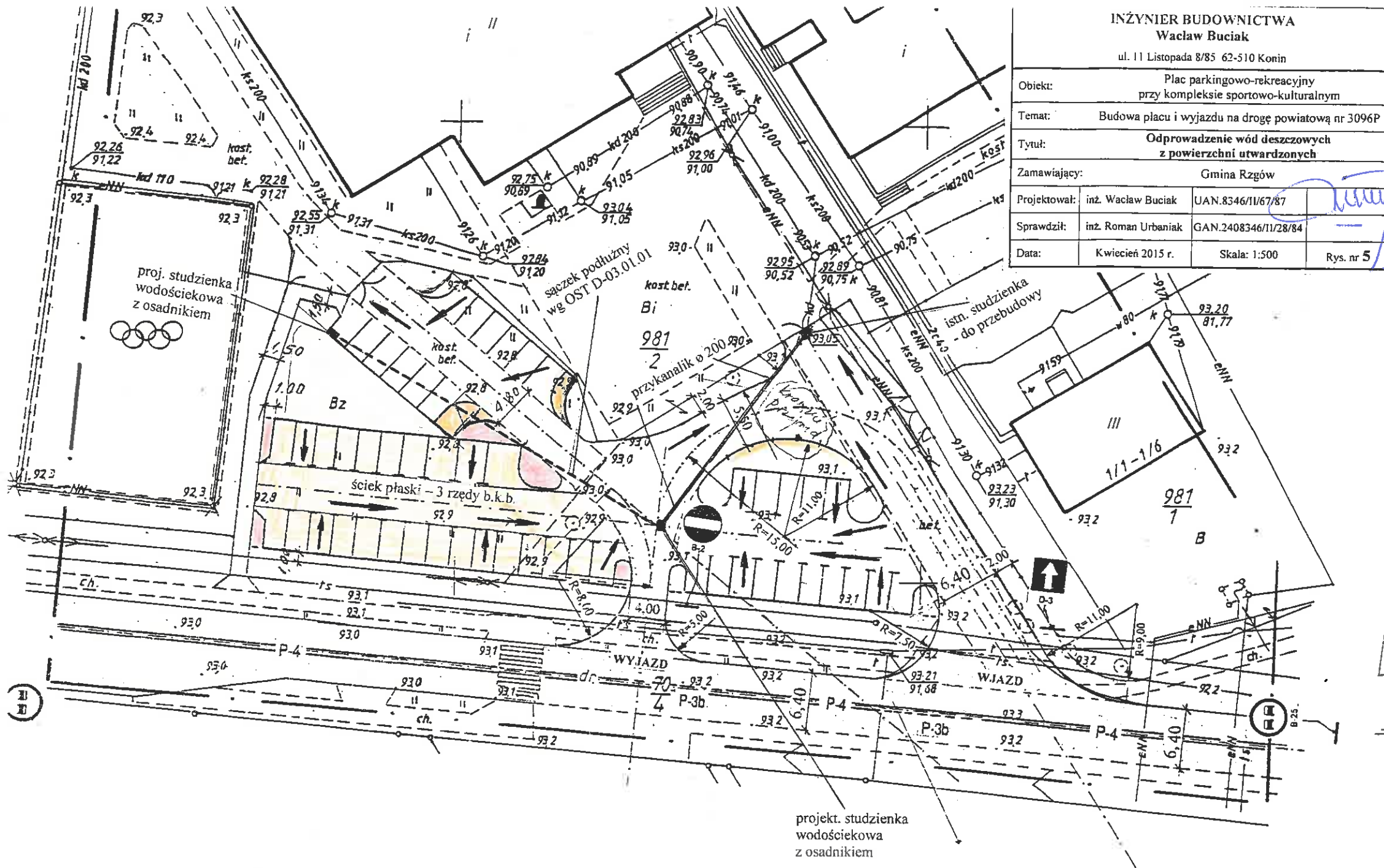


**Działki ewid. nr: 981/2      o pow: 2,0260 ha**

szkic orientacyjny 1: 25000

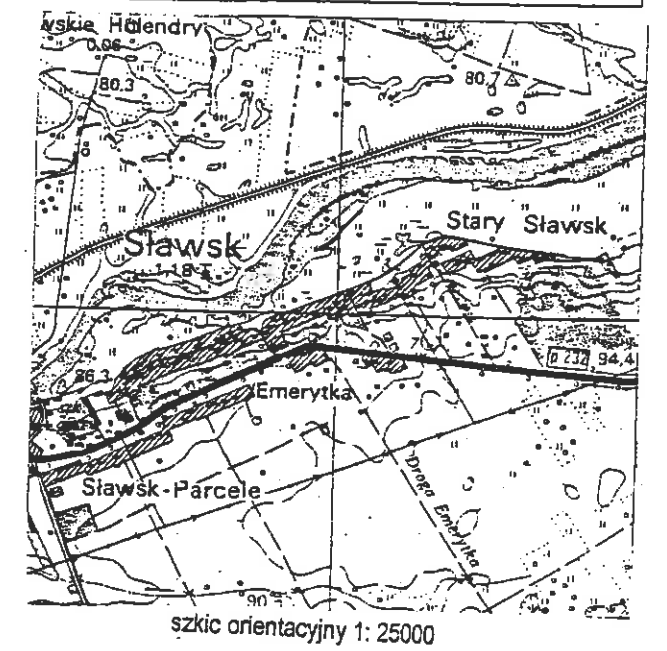
inż. ~~Janusz Karski~~  
ul. Zawodowa 18222

 - bkb 8 cm szara  
 - bkb 6 cm czerwona  
 - istn. naw. bkb 8 cm szara  
 - nawierzchnia proj. chodnika  
 - istn. naw. bitumiczna



<b>INŻYNIER BUDOWNICTWA</b> <b>Wacław Buciak</b> ul. 11 Listopada 8/85 62-510 Konin			
Obiekt:	Plac parkingowo-rekreacyjny przy kompleksie sportowo-kulturalnym		
Temat:	Budowa placu i wyjazdu na drogę powiatową nr 3096P		
Tytuł:	Odprowadzenie wód deszczowych z powierzchni utwardzonych		
Zamawiający:	Gmina Rzgów		
Projektował:	inż. Wacław Buciak	UAN.8346/11/67/87	
Sprawdził:	inż. Roman Urbaniak	GAN.2408346/11/28/84	
Data:	Kwiecień 2015 r.	Skala: 1:500	Rys. nr 5

<b>MAPA DO CEŁÓW PROJEKTOWYCH</b> <b>SKALA 1: 500</b>		
Właściciel: GMINA RZGÓW		
Działki ewid. nr: 981/2 o pow: 2,0260 ha		
Oznaczenie kancelaryjne zgłoszenia pracy geodezyjnej	DZ.40600.211.2015	
Nazwa miejscowości	SŁAWSK	
Jednostka ewidencyjna	identyfikator	301008_2
	nazwa	RZGÓW
Obręb ewidencyjny	identyfikator	0019
	Nazwa	SŁAWSK
Oznaczenie granic obszaru, który był przedmiotem aktualizacji		
Nazwa układu współrzędnych	prostokątnych płaskich	Strefa Układu 1965:4 424.342.182.2
	układu wysokości	Kronsztadt 60
Informacje o służebnościach gruntowych mających wpływ na zagospodarowanie gruntów zlokalizowanych w granicach projektowanej inwestycji		Mapa do celów projektowych została wykonana bez ustalenia obciążeń służebności gruntowych ujawnionych w księdze wieczystej.
Data opracowania mapy		27.01.2015 r.

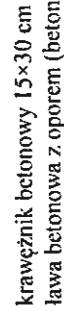


ZDP-TZ4-4020-34/2015  
 2015-02-02  
 2015-02-02

2015-02-02  
 2015-02-02

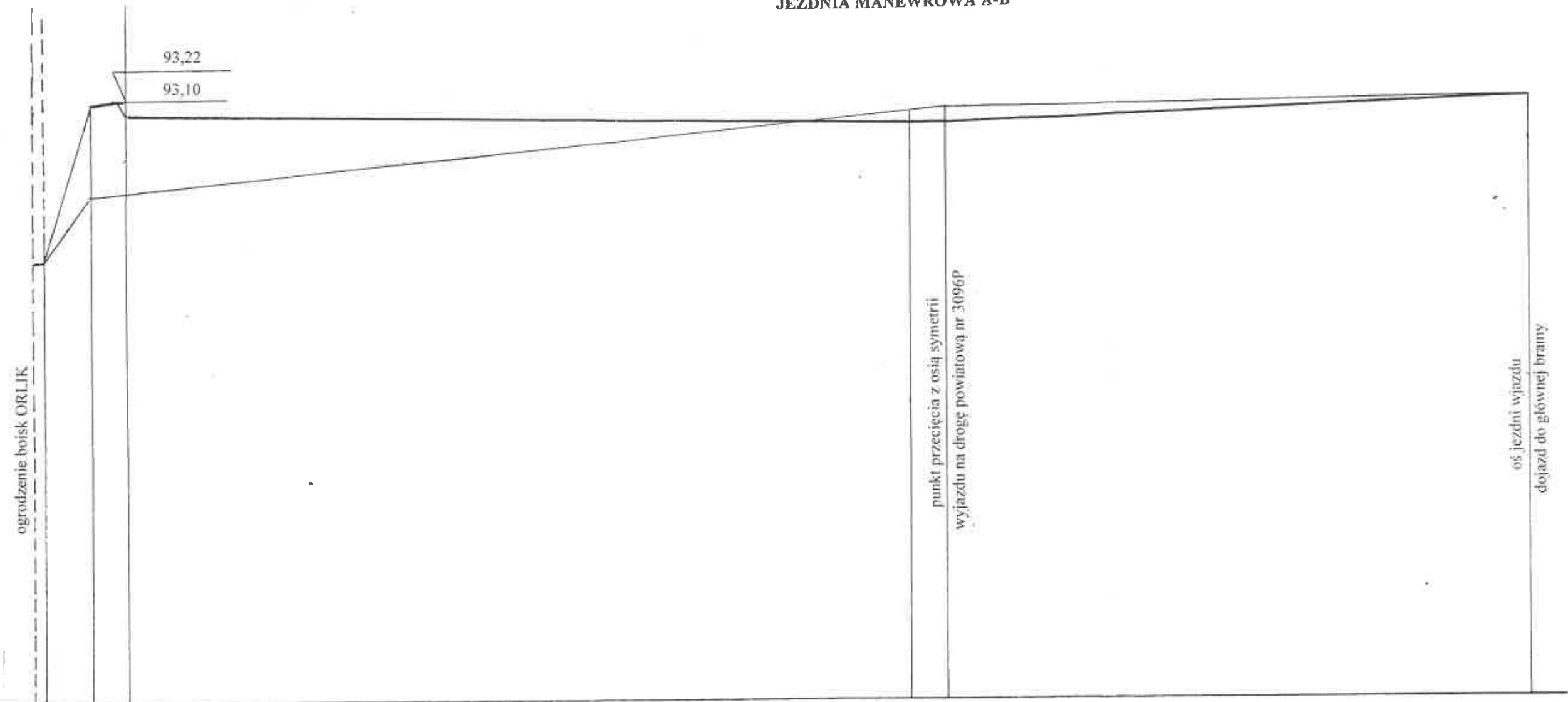
Usługi Geodezyjno-Kartograficzne  
 inż. Tomasz Łukaszewicz  
 Sławsk 28A, 82-689 Rzgów  
 tel. 83 241 04 01, 304 592 303  
 NIP 585-178-03-38, REG. 310347241  
 Geodezyjny  
 inż. Tomasz Łukaszewicz  
 nr upraw. zawodowej 18922

- LEGENDA:**
- kierunki spływu wód deszczowych
  - - - - - projektowany sączek podłużny
  - projektowany wpust deszczowy
  - - - - - ściek płaski z 3-ch rzędów b.k.b.



<b>INŻYNIER BUDOWNICTWA</b> <b>Wacław Buciak</b> ul. 11 Listopada 8/85 62-510 Konin	
<b>Obiekt:</b>	Plac parkingowo-rekreacyjny przy kompleksie sportowo-kulturalnym
<b>Temat:</b>	Przebudowa placu
<b>Tytuł:</b>	
<b>Przekroje normalne - konstrukcyjne</b>	
Zamawiający: Gmina Rzgów	
<b>Projektował:</b>	inż. Wacław Buciak
<b>Sprawdził:</b>	inż. Roman Urbaniak
<b>Data:</b>	Kwiecień 2015 r.
UAN.8346/11/67/87 GAN.2408346/11/28/84 Rys. nr 3	

# JEZDNI MANEROWA A-B



POZIOM PORÓWNAWCZY 90,00

RZĘDNE PROJEKT. NIWELETY

92,34 93,19 93,22

93,05 93,05

93,17

RZĘDNE TERENU W OSIACH  
PROJEKTOWANYCH JEZDNI

92,34 92,68

93,12

93,18

POCHYLENIA I ŁUKI PIONOWE

43,00 0,001

0,004 30,50

PROSTE I ŁUKI POZIOME

$l_1=73,50$

ODLEGŁOŚCI

2,60 1,70

41,00

32,50

INŻYNIER BUDOWNICTWA  
Wacław Buciak  
dl. 11 Listopada 8/85  
62-510 Koron