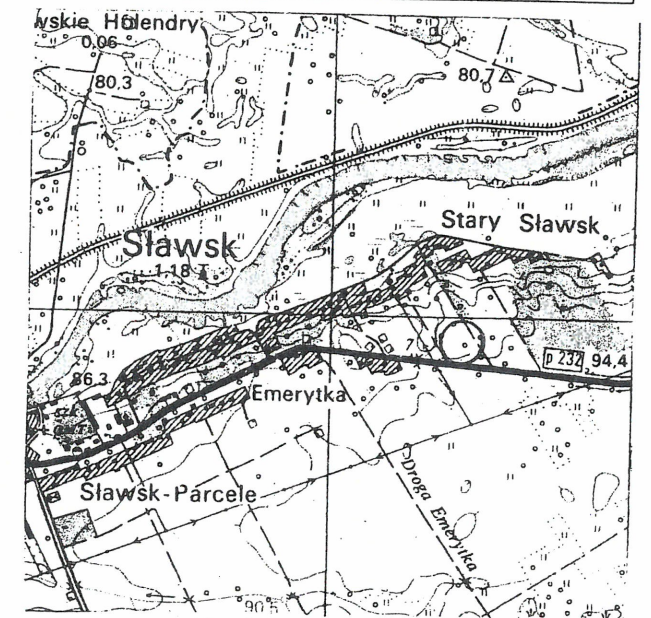


INŻYNIER BUDOWNICTWA Wacław Buciak ul. 11 Listopada 8/85 62-510 Konin		
Objekt:	Plac parkingowo-rekreacyjny przy kompleksie sportowo-kulturalnym	
Temat:	Budowa placu na działce o nr ewid. 981/2	
Tytuł:	Plan sytuacyjny	
Zamawiający:	Gmina Rzgów	
Projektował:	inż. Wacław Buciak	UAN.8346/II/67/87
Sprawdził:	inż. Roman Urhaniał	GAN.2408346/II/28/84
Data:	Kwiecień 2015 r.	Skala: 1:500 Rys. nr I

MAPA DO CELÓW PROJEKTOWYCH SKALA 1: 500		
Właściciel: GMINA RZGÓW		
Działki ewid. nr: 981/2 o pow: 2,0260 ha		
Oznaczenie kancelaryjne zgłoszenia pracy geodezyjnej		DZ.40600.211.2015
Nazwa miejscowości		ŚLĄWSK
Jednostka ewidencyjna	identyfikator	301008_2
	nazwa	RZGÓW
Obręb ewidencyjny	identyfikator	0019
	Nazwa	ŚLĄWSK
Oznaczenie granic obszaru, który był przedmiotem aktualizacji		
Nazwa układu współrzędnych	prostokątnych płaskich	Strefa Układu 1965:4 424.342.182.2
	układu wysokości	Kronsztadt 60
Informacje o służebnościach gruntowych mających wpływ na zagospodarowanie gruntów zlokalizowanych w granicach projektowanej inwestycji		Mapa do celów projektowych została wykonana bez ustalenia obciążeń służebności gruntowych ujawnionych w księdze wieczystej.
Data opracowania mapy		27.01.2015 r.



szkic orientacyjny 1: 25000

Powiadza się, że niniejszy dokument został opracowany w wyniku prac geodezyjnych i kartograficznych, których rezultaty zawiera operat techniczny wpłany do ewidencji materiałów posiadanych zasobu geodezyjnego i kartograficznego

**STAROSTA KONIŃSKI**  
P3010

(Identyfikator ewidencyjny materiału zasobu operatu technicznego)

(Data wpisania operatu technicznego do ewidencji materiałów zasobu)

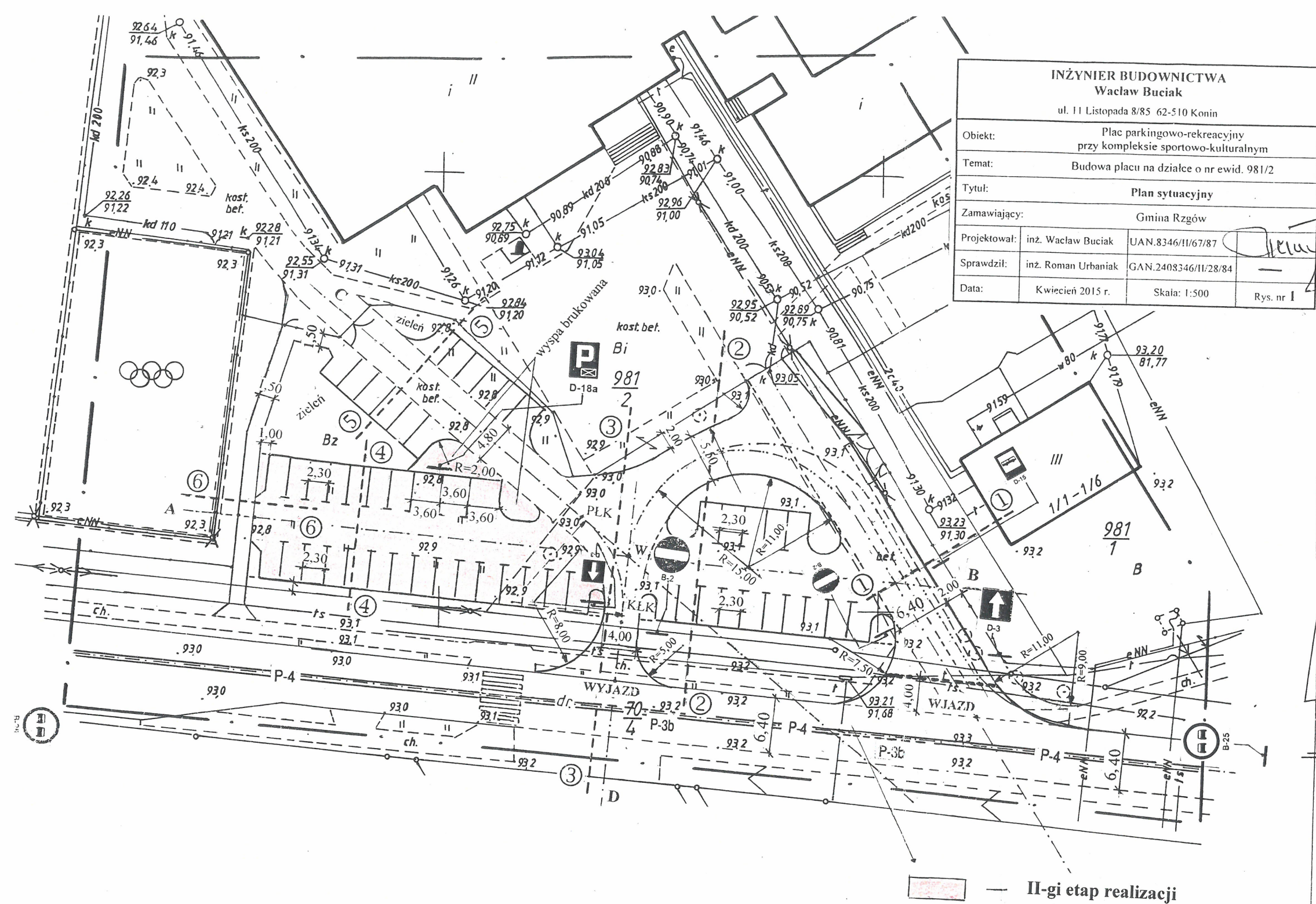
2015-02-02

(Imię, nazwisko i podpis osoby reprezentującej organ)

Usługi Geodezyjne i Kartograficzne  
Inż. Tomasz Iwanowski  
Śląwsk 28A, 62-038 Rzgów  
tel. 62 241 04 11, 62 241 04 12  
NIP 565-176-03-16, REGON 310347241

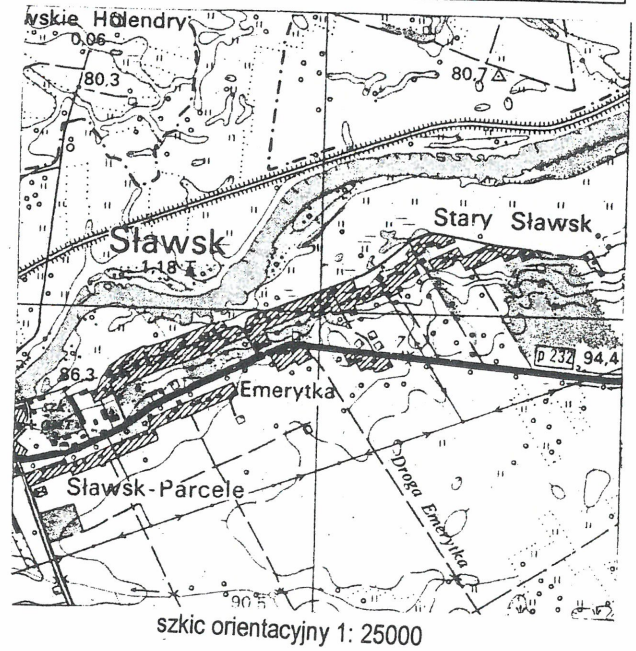
- LEGENDA:**
- bkb 8 cm szara
  - bkb 6 cm czerwona
  - istn. naw. bkb 8 cm szara
  - inawierzchnia proj. chodnika
  - istn. naw. bitumiczna
  - bkb 6 cm





INŻYNIER BUDOWNICTWA Wacław Buciak ul. 11 Listopada 8/85 62-510 Konin			
Obiekt:	Plac parkingowo-rekreacyjny przy kompleksie sportowo-kulturalnym		
Temat:	Budowa placu na działce o nr ewid. 981/2		
Tytuł:	Plan sytuacyjny		
Zamawiający:	Gmina Rzgów		
Projektował:	inż. Wacław Buciak	UAN.8346/II/67/87	
Sprawdził:	inż. Roman Urbaniak	GAN.2408346/II/28/84	
Data:	Kwiecień 2015 r.	Skala: 1:500	Rys. nr I

MAPA DO CELÓW PROJEKTOWYCH SKALA 1: 500		
Właściciel: GMINA RZGÓW		
Działki ewid. nr: 981/2 o pow: 2,0260 ha		
Oznaczenie kancelaryjne zgłoszenia pracy geodezyjnej	DZ.40600.211.2015	
Nazwa miejscowości	SŁAWSK	
Jednostka ewidencyjna	identyfikator	301008_2
	nazwa	RZGÓW
Obręb ewidencyjny	identyfikator	0019
	Nazwa	SŁAWSK
Oznaczenie granic obszaru, który był przedmiotem aktualizacji		
Nazwa układu współrzędnych	prostokątnych płaskich	Strefa Układu 1965:4 424.342.182.2
	układu wysokości	Kronsztadt 60
Informacje o służebnościach gruntowych mających wpływ na zagospodarowanie gruntów zlokalizowanych w granicach projektowanej inwestycji		Mapa do celów projektowych została wykonana bez ustalenia obciążeń służebności gruntowych ujawnionych w księdze wieczystej.
Data opracowania mapy		27.01.2015 r.



Usługi Geodezyjno-Kartograficzne  
inż. Tomasz Łukasiewicz  
Sławsk 28A, 62-500 Rzgów  
tel. 63 241 04 01, 304 592 303  
NIP 665-178-03-38, REG. 310347241  
Geodeza i Kartografia  
inż. Tomasz Łukasiewicz  
al. Wolności 189/22

- LEGENDA:
- bkb 8 cm szara
  - bkb 6 cm czerwona
  - istn. naw. bkb 8 cm szara
  - nawierzchnia proj. chodnika
  - istn. naw. bitumiczna