

ul. Okólna 59

EGZ. NR 1

Spis zawartości

Budowa sieci wodociągowej w miejscowości Kowalewek, Błonice, Sławsk, Branno, Modła, Goździków gm. Rzgów

1. Oświadczenia projektanta i sprawdzającego_____str.3 - 4
2. Uprawnienia projektanta i sprawdzającego_____str.5 - 9
3. Decyzje, opinie i uzgodnienia
 - a. Opinia ZUD nr 143/11/2013_____str.10
 - b. Decyzja ZDP-TZ1-4020-46/2013_____str.11 - 12
 - c. Warunki techniczne ZUW-TT₁-007/51/2013_____str.13
 - d. Warunki techniczne ZUW-TT₁-007/53/2013_____str.14
 - e. Warunki techniczne ZUW-TT₁-007/48/2013_____str.15
 - f. Warunki techniczne ZUW-TT₁-007/49/2013_____str.16
 - g. Warunki techniczne ZUW-TT₁-007/50/2013_____str.17
 - h. Warunki techniczne ZUW-TT₁-007/52/2013_____str.18
4. Opis do projektu zagospodarowania terenu_____str.19 - 20
5. Projekt zagospodarowania terenu_____str.21 - 38
6. Opis techniczny do projektu budowlanego_____str.39 – 43
7. Schemat węzłów do projektu budowlanego_____str.44 - 52
8. Zestawienie przewiertów i danych uzupełniających_____str.53
9. Zestawienie długości sieci wodociągowej_____str.54 - 60
10. Zestawienie robót ziemnych i instalacyjnych_____str.61
11. Przedmiar robót_____str.62 - 68
12. Część opisowa – informacja dot. bezpieczeństwa i ochrony zdrowia_____str.69 - 70

inż. Kazimierz Cybulski

Uprawnienia nr UAN.73/8346/II/21/86

Oświadczenie projektanta

Oświadczam, że wykonany projekt budowlany na *budowę sieci wodociągowej w m. Kowalewek, Błonice, Sławsk, Branno, Modła, Goździków gm. Rzgów* został opracowany zgodnie z obowiązującymi przepisami oraz zasadami wiedzy technicznej.

Zgodnie z art.20 ust.4 – Prawo Budowlane.

P r o j e k t a n t

inż. Kazimierz Cybulski
62-510 Konin, ul. Szeligowskiego 7/5
Upr. proj. i wyk. w specj. inst.-inż.
Nr UAN 73 8346/II/21/86

mgr inż. Andrzej Maliński

Uprawnienia nr WKP/0253/PWOS/05

Oświadczenie sprawdzającego

Oświadczam, że sprawdzony projekt budowlany na *budowę sieci wodociągowej w m. Kowalevek, Błonice, Sławsk, Branno, Modła, Goźdżików gm. Rzgów* został opracowany zgodnie z obowiązującymi przepisami oraz zasadami wiedzy technicznej.
Zgodnie z art.20 ust.4 – Prawo Budowlane.

Sprawdzający

mgr inż. Andrzej Maliński
Projektowanie i kierowanie robotami bez
ograniczeń w specj. instalac. sanitarnej
nr WKP/0253/PWOS/05 i z ogranicz. w specj.
konstrukc.-inżynierij. w zakresie budow.
hydrotechnicznych UAB 8346/III/58/89

Urząd Wojewódzki
W KONINIE

Wydział Planowania Przestrzennego
Urbanistyki, Architektury
i Nadzoru Budowlanego
ul. Armii Czerwonej 21
tel. 295-51, 295-30,-
62-500 K o n i n

Konin dnia 1986-03-20

(pieczęć)

Nr UAN.73/8346/II/21/86

DECYZJA O STWIERDZENIU PRZYGOTOWANIA ZAWODOWEGO
do pełnienia samodzielnych funkcji technicznych w budownictwie

Na podstawie § 2 ust.2 p.2;5 ust.2;7 i § 13 ust. 1 pkt 4 lit. a

rozporządzenia Ministra Gospodarki Terenowej i Ochrony Środowiska z dnia 20 lutego 1975 r.
w sprawie samodzielnych funkcji technicznych w budownictwie (Dz.U. Nr 8, poz. 46) stwierdza się, że:

Obywatel (ka) Kazimierz Cybulski

(imię i nazwisko)

Inżynier melioracji wodnych

(tytuł naukowy — zawodowy)

urodzony (a) dnia 24 lutego 1948r. w Galewie

posiada przygotowanie zawodowe upoważniające do wykonywania samodzielnej funkcji

projektanta oraz kierownika budowy i robót

(rodzaj funkcji)

w specjalności instalacyjno - inżynieryjnej

(rodzaj specjalności techniczno-budowlanej)

w zakresie sieci sanitarnych z ograniczeniem do sieci

wodociągowych i kanalizacyjnych uzbrojenia terenu

(specjalizacja zawodowa)

Obywatel Kazimierz Cybulski jest upoważniony do :

- 1/ kierowania, nadzorowania i kontrolowania budowy i robót, kierowania i kontrolowania wytwarzania konstrukcyjnych elementów sieci oraz oceniania i badania stanu technicznego w zakresie sieci wodociągowych i kanalizacyjnych uzbrojenia terenu - o powszechnie znanych rozwiązaniach konstrukcyjnych,
- 2/ sporządzania projektów sieci wodociągowych i kanalizacyjnych uzbrojenia terenu - o powszechnie znanych rozwiązaniach konstrukcyjnych i schematach technicznych.

Od decyzji niniejszej przysługuje Obywatelowi odwołanie do Ministra Budownictwa, Gospodarki Przestrzennej i Komunalnej za pośrednictwem tutejszego Wydziału w terminie 14 dni od daty jej doręczenia.

Otrzymuje:

Ob. Kazimierz Cybulski
62-510 Konin

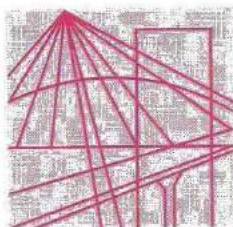
ul. Szeligowskiego 7 m 5



Główny
Architekt Wojewódzki

Janusz Kaczorowski





P O L S K A
I Z B A
INŻYNIERÓW
BUDOWNICTWA

Poznań, **2012-12-17**

ZAŚWIADCZENIE

Kazimierz Cybulski
Pan/Pani
ul. Szeligowskiego 7 m. 5
miejsce zamieszkania
62-510 Konin

jest członkiem Wielkopolskiej Okręgowej Izby Inżynierów
Budownictwa o numerze ewidencyjnym **WKP/IS/0635/01**
i posiada wymagane ubezpieczenie od odpowiedzialności
cywilnej.

Niniejsze zaświadczenie jest ważne od dnia **2013-01-01**
do dnia **2013-12-31**

Z-ca Przewodniczącego
Wielkopolskiej Okręgowej
Izby Inżynierów Budownictwa

inż. Włodzimierz Draber



GLÓWNY INSPEKTOR
NADZORU BUDOWLANEGO

DIR/INN/600/143/06

Warszawa, 2006-03-15

DECYZJA

Na podstawie art. 88 a ust. 1 pkt 3 lit. a ustawy z dnia 7 lipca 1994 r. Prawo budowlane (tekst jednolity Dz. U. z 2005 r. Nr 207, poz. 2016 z późn. zm.) oraz art. 104 § 1 i § 2 ustawy z dnia 14 czerwca 1960 r. Kodeks postępowania administracyjnego (tekst jednolity Dz. U. z 2000 r. Nr 98, poz. 1071 z późn. zm.),

ANDRZEJ MIECZYŚLAW MALIŃSKI
inżynier

uprawniony na mocy decyzji

Okręgowej Komisji Kwalifikacyjnej Wielkopolskiej Okręgowej Izby Inżynierów Budownictwa

z dnia 20.12.2005 r. znak WOIB-OKK-SP-SW-0054-0055-323/2005

nr ewidencyjny WKP/0253/PWOS/05

do wykonywania samodzielnej funkcji technicznej w budownictwie
w specjalności instalacyjnej w zakresie sieci, instalacji i urządzeń
ciepłych, wentylacyjnych, gazowych, wodociagowych i kanalizacyjnych
obejmującej projektowanie i kierowanie robotami budowlanymi
bez ograniczeń
w zakresie określonym w powyższej decyzji

został wpisany
DO CENTRALNEGO REJESTRU OSÓB POSIADAJĄCYCH UPRAWNIENIA BUDOWLANE
pod pozycją 1118/06/U/C

Decyzja niniejsza jako uwzględniająca w całości żądania strony, zgodnie z art. 107 § 4 Kpa nie wymaga uzasadnienia.

Niniejsza decyzja jest ostateczna. W związku z powyższym, w oparciu o art. 12 ust. 7 ustawy Prawo budowlane stanowi podstawę do wykonywania samodzielnych funkcji technicznych w budownictwie.


Strona może w terminie 14 dni od daty doręczenia decyzji wystąpić, na podstawie art. 127 § 3 Kpa oraz stosownie do uchwały Naczelnego Sądu Administracyjnego z dnia 9.12.1996 r., sygn. akt OPS 4/96, z wnioskiem o ponowne rozpatrzenie spraw.



z upoważnienia
GLÓWNEGO INSPEKTORA NADZORU BUDOWLANEGO
p.o. DYREKTORA
DEPARTAMENTU INFRASTRUKTURY I REJESTRÓW
Eugeniusz Kolator
Eugeniusz Kolator

Oczywuj:

1. Pan inż. Andrzej Mieczysław Maliński
ul. Okólna 59/2
62-510 Konin
2. Wielkopolska Okręgowa Izba
Inżynierów Budownictwa
3. aaMPI



Zaświadczenie

o numerze weryfikacyjnym:

WKP-MOG-J10-Y0C *

Pan Andrzej Maliński o numerze ewidencyjnym WKP/IS/3046/01

adres zamieszkania ul. Okólna 59/2, 62-510 Konin

jest członkiem Wielkopolskiej Okręgowej Izby Inżynierów Budownictwa i posiada wymagane ubezpieczenie od odpowiedzialności cywilnej.

Niniejsze zaświadczenie jest ważne do dnia 2013-12-31.

Zaświadczenie zostało wygenerowane elektronicznie i opatrzone bezpiecznym podpisem elektronicznym weryfikowanym przy pomocy ważnego kwalifikowanego certyfikatu w dniu 2012-12-20 roku przez:

Jerzy Stroński, Przewodniczący Rady Wielkopolskiej Okręgowej Izby Inżynierów Budownictwa.

(Zgodnie art. 5 ust 2 ustawy z dnia 18 września 2001 r. o podpisie elektronicznym (Dz. U. 2001 Nr 130 poz. 1450) dane w postaci elektronicznej opatrzone bezpiecznym podpisem elektronicznym weryfikowanym przy pomocy ważnego kwalifikowanego certyfikatu są równoważne pod względem skutków prawnych dokumentom opatrzonym podpisami własnoręcznymi.)

* Weryfikację poprawności danych w niniejszym zaświadczeniu można sprawdzić za pomocą numeru weryfikacyjnego zaświadczenia na stronie Polskiej Izby Inżynierów Budownictwa www.piib.org.pl lub kontaktując się z biurem właściwej Okręgowej Izby Inżynierów Budownictwa.

ZUD.4050.143.2013

OPINIA NR 143/11/2013

uzgodnienia (koordynacji) dokumentacji projektowej

Podstawa prawna:

art. 7d pkt 2, ustawy z dnia 17 maja 1989 r. Prawo geodezyjne i kartograficzne (Dz. U. z 2010r Nr 193 poz. 1287) oraz § 20 ust. 1 rozporządzenia Ministra Rozwoju Regionalnego i Budownictwa z dnia 2 kwietnia 2001 r. w sprawie geodezyjnej ewidencji sieci uzbrojenia terenu oraz zespołów uzgadniania dokumentacji projektowej (Dz. U. Nr 38 poz. 455).

Przedmiot uzgodnienia: **Projekt lokalizacji rozbudowy sieci wodociągowej.**

Położenie: miejscowość: **Kowalewek, Błonice, Sławsk, Branno, Modła, Goździków** gmina **Rzgów.**

Dla: **Gmina Rzgów.**

Na wniosek z dnia: **15.03.2013 r.**

Data wpływu wniosku: **25.03.2013 r.**

Starosta Koniński w wyniku koordynacji usytuowania projektowanej sieci uzbrojenia terenu opiniuje pozytywnie lokalizację ww. obiektu.

Uwagi i zalecenia:

ENERGA – OPERATOR S.A.: Uzgadnia się z uwagą: projekt należy uzgodnić szczegółowo w rejonach Dystrybucji w Koninie i w Słupcy.

Telekomunikacja Polska S.A.: Skrzyżowania i zbliżenia z istniejącymi oraz projektowanymi sieciami uzbrojenia terenu rozwiązać zgodnie z obowiązującymi przepisami i normami. W miejscach skrzyżowań i zbliżeń istniejących sieci uzbrojenia terenu z projektowanymi, prace ziemne wykonać ręcznie z zachowaniem szczególnej ostrożności. Wykonawca prac winien w terminie co najmniej 7 dni przed planowanym rozpoczęciem robót zgłosić ten fakt do branży której dotyczy ta sieć. Rozwiązanie kolizji z urządzeniami podziemnymi należy przed zasypianiem zgłosić pisemnie do branż których dotyczy kolizja w celu sprawdzenia i odbioru. Wszelkiego rodzaju uszkodzenia urządzeń podziemnych zostaną naprawione na koszt wykonawcy prac.

Przed wystąpieniem o pozwolenie na budowę (zgłoszeniem) należy uzyskać warunki techniczne z TP S.A. na zabezpieczenie lub przebudowę istniejącej sieci telekomunikacyjnej.

Zakład Usług Wodnych Sp. z o.o.: Bez uwag.

Rejon Gazowniczy: Bez uwag.

Projekt należy uzgodnić z właściwym zarządcą drogi. Znaki geodezyjne określające położenie punktów osnowy geodezyjnej przedstawione na mapie podlegają ochronie na podstawie art. 15 pkt 1 ustawy Prawo geodezyjne i kartograficzne. Kto wbrew przepisom art. 15 ww. ustawy uszkadza, przemieszcza lub niszczy znaki geodezyjne i urządzenia zabezpieczające te znaki, a także nie zawiadamia właściwych organów o zniszczeniu, uszkodzeniu lub przemieszczeniu ww. znaków podlega przepisom karnym w myśl art. 48 ww. ustawy. Projektowane obiekty budowlane podlegają wytyczeniu i inwentaryzacji powykonawczej przez jednostki uprawnione do wykonywania prac geodezyjnych.

Z up. STAROSTY
Andrzej Kimnes
ZASTĘPCA POWIATOWY

UWAGA

Uzgodnienie niniejsze jest opinią techniczną i nie zastępuje pozwolenia na budowę wydawanego zgodnie z obowiązującymi przepisami Prawa budowlanego. W przypadku wprowadzenia jakichkolwiek zmian do obecnego projektu (uzgodnienia), wyżej wymienione podlegają ponownemu uzgodnieniu we właściwym Zespole Uzgadniania Dokumentacji Projektowej. Uzgodnienie zachowuje ważność przez okres 3 lat od dnia wydania opinii w sprawie uzgodnienia usytuowania projektowanych sieci uzbrojenia terenu. Uzgodnienie traci ważność w przypadku, gdy inwestor albo organy administracji architektoniczno – budowlanej lub nadzoru budowlanego powiadomią zespół o utracie ważności, zmianie lub uchyleniu decyzji o warunkach zabudowy i zagospodarowania terenu, zatwierdzeniu projektu budowlanego oraz pozwoleniu na budowę.

Nie podlega opłacie skarbowej
na podstawie art. 3 Ustawy o opłacie
skarbowej z 16 listopada 2006 r.
(Dz. U. nr 225 poz. 1635)

Konin, dnia 2 kwietnia 2013r.

ZDP – TZ1 – 4020 – 46/2013

DECYZJA

Na podstawie art. 39 ust. 3 i 3a ustawy z dnia 21 marca 1985r. o drogach publicznych (Dz.U. z 2007r. Nr 19, poz. 115 z późn. zm.) oraz art. 104 § 1 ustawy z dnia 14 czerwca 1960r. Kodeks postępowania administracyjnego (Dz.U. z 2000r. Nr 98, poz. 1071 z późn. zm.) po rozpatrzeniu wniosku Urzędu Gminy Rzgów, ul. Konińska 8, 62-586 Rzgów

ZEZWALAM

na lokalizację sieci wodociągowej w pasie drogowym drogi powiatowej nr 3236P –
– dz. nr 190/2 w miejscowości Sławsk , gmina Rzgów przy zachowaniu następujących warunków:

- sieć wodociągową lokalizować zgodnie z załączonym planem sytuacyjnym,
- przejście pod drogą wykonać metodą przecisku lub przewiertu w rurze ochronnej o długości równej szerokości jezdni + 1,0 mb z każdej strony i na głębokości min. 1,0 mb licząc od rzędnej niwelety do górnej krawędzi rury osłonowej. Zachować odstęp komory przeciskowej min. 1,0 mb od krawędzi jezdni.

UZASADNIENIE

Zgodnie z art. 107 Kpa odstępuje się od uzasadnienia decyzji, gdyż uwzględnia ono w całości żądanie strony.

Zezwolenie niniejsze nie jest równoznaczne z zezwoleniem na prowadzenie robót w pasie drogowym, o które inwestor powinien wystąpić odrębnie do tutejszego Zarządu w trybie i na warunkach określonych w rozporządzeniu Rady Ministrów z dnia 1 czerwca 2004r. w sprawie określenia warunków udzielania zezwoleń na zajęcie pasa drogowego (Dz. U. Nr 140, poz. 1481). Inwestor przed rozpoczęciem robót budowlanych jest zobowiązany do uzyskania pozwolenia na budowę lub zgłoszenia budowy albo wykonywania robót budowlanych w trybie i na zasadach określonych w przepisach ustawy z dnia 7 lipca 1994r. Prawo Budowlane (Dz. U. z 2006r. Nr 156 poz. 1118 z późn. zm.).

Od decyzji nie pobrano opłaty skarbowej na podstawie załącznika cz. III, poz. 44, kol. 4, pkt 9 ustawy z dnia 16 listopada 2006r. o opłacie skarbowej (Dz. U. Nr 225, poz. 1635 z późn. zm.).

POUCZENIE

Od niniejszej decyzji służy stronie odwołanie do Samorządowego Kolegium Odwoławczego w Koninie za moim pośrednictwem, w terminie 14 dni, od dnia jej doręczenia.

Otrzymują:

1. Urząd Gminy Rzgów
ul. Konińska 8
62-586 Rzgów
2. A/A.

Z up. Zarządu Powiatu

Zbigniew Winczewski
DYREKTOR

MAPA DO CELÓW PROJEKTOWYCH

SKALA 1: 1000

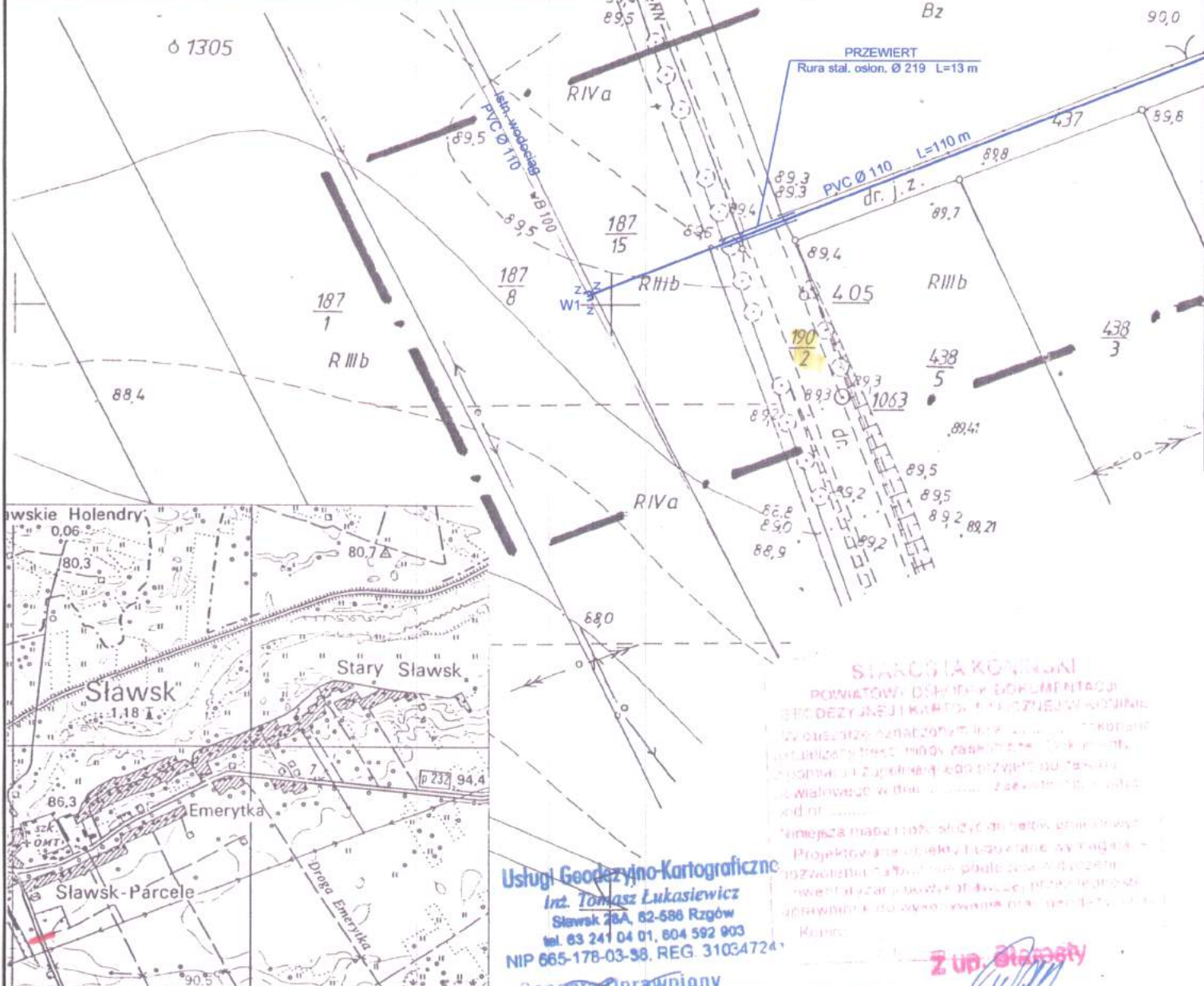
Oznaczenie kancelaryjne zgłoszenia pracy geodezyjnej	391/01/2013
Nazwa miejscowości	ŚLAWSK
Jednostka ewidencyjna	identyfikator 301008_2 nazwa RZGÓW
Obręb ewidencyjny	identyfikator 0019 Nazwa ŚLAWSK
Oznaczenie granic obszaru, który był przedmiotem aktualizacji	
Nazwa układu współrzędnych	prostokątnych płaskich Strefa Układu 65:4 424.342.174 układu wysokości Kronsztadt 60
Data opracowania mapy	23.02.2013 r.

PROJEKT ZAGOSPODAROWANIA TERENU

Biuro Projektowo-Usługowe "ROLWOD"
ul. Okólna 59, 62-510 Konin

Dokumentacja	PROJEKT BUDOWLANY		
Obiekt	Sieć wodociągowa w m. Kowalewek, Błonice, Ślawsk, Branno, Modła, Goździków gm. Rzgów		
Inwestor	GMINA RZGÓW ul. Konińska 8, 62-586 Rzgów		
Skala 1:1000	Egz. Nr	Zał. Nr	Data : Marzec 2013
Projektant:	Inż. K. Cybulski upr. bud. w spec. instal.- inż. sieć wod.- kan. UAN 73/8346/H/21/86		
Sprawdzający:	mgr inż. A. Maliński upr. bud. w spec. instal.- inż. sieć wod.- kan. WKP/0253/PWOS/05		

ZARZĄD DRÓG POWIATOWYCH
w Koninie
62-500 Konin, ul. Św. Józefa 20 d
tel./ fax (063) 243 02 80
Regon 311060783, NIP 665-23-08-856
ZDP-T21-4020-46/2013





ZAKŁAD USŁUG WODNYCH Spółka z o.o.

62-500 Konin, ul. Nadbrzeżna 6a

tel. 63 2428853; 63 2428865; 63 2467873; fax 63 2445716

zuwkonin@pro.onet.pl www.zuwkonin.pl

Konin, dnia 22.02.2013 r.

ZUW-TT₁-007/W/ 51/2013

Urząd Gminy Rzgów

ul. Konińska

62-586 Rzgów

dot.: warunków techniczno – projektowych

Zakład Usług Wodnych Spółka z o.o. w Koninie podaje warunki techniczno – projektowe budowy sieci wodociągowej w miejscowości Kowalewek, gm. Rzgów.

1. Zaprojektować odcinek sieci wodociągowej od istniejącego wodociągu PCV Ø 110.
2. Przejście nowo projektowanego wodociągu pod drogą i rowami przewidzieć w rurze osłonowej.
3. Nowo projektowany wodociąg należy zakończyć hydrantem zlokalizowanym poza terenem prywatnym.
4. Do budowy sieci stosować materiały na ciśnienie 1 MPa posiadające atest PZH oraz aktualne certyfikaty.
5. Powyżej przewodów sieci wodociągowej przewidzieć taśmę lokalizacyjną.
6. W miejscu montażu hydrantów oraz zmian trasy sieci zastosować bloki oporowe.
7. Opracowany projekt budowlany sieci wodociągowej należy uzgodnić w naszym Zakładzie.
8. Rozpoczęcie robót należy zgłosić do naszego Zakładu.
9. Włączenie do istniejącej sieci wykonać pod nadzorem naszego Zakładu
10. Zasilenie w wodę nowo wybudowanej sieci będzie możliwe po :
 - odbiorze technicznym wykonanego zakresu przed zasypaniem,
 - pozytywnych wynikach badania jakości wody z nowo wybudowanego wodociągu,
 - zinventaryzowaniu geodezyjnym wykonanego wodociągu,
11. Warunki techniczne ważne są dwa lata.

ZUW Spółka z o.o. Konin
KIEROWNIK OT/KONIN

inż. Stanisław Zieliński

OT/Konin 63 2428853;

ul. Nadbrzeżna 6a, 62-500 Konin;

OT/Turek 63 2784846;

ul. Folwarczna 12, 62-700 Turek;

OT/Koło 63 2720432

ul. Dąbska 40a, 62-600 Koło

NIP 665-100-58-17; REGON 310342947; Kapitał zakładowy 841 000 zł

Sąd Rejonowy Poznań - Nowe Miasto i Wilda w Poznaniu, IX Wydział Gospodarczy KRS 0000105179

BZ WBK S.A. O/Konin 611090 1199 0000 0000 1900 2760



ZAKŁAD USŁUG WODNYCH Spółka z o.o.

62-500 Konin, ul. Nadbrzeżna 6a
tel. 63 2428853; 63 2428865; 63 2467873; fax 63 2445716
zuwkonin@pro.onet.pl www.zuwkonin.pl

Konin, dnia 22.02.2013 r.

ZUW-TT₁-007/W/ 53/2013

Urząd Gminy Rzgów
ul. Konińska
62-586 Rzgów

dot.: **warunków techniczno – projektowych**

Zakład Usług Wodnych Spółka z o.o. w Koninie podaje warunki techniczno – projektowe budowy sieci wodociągowej w miejscowości Błonice, gm. Rzgów.

1. Zaprojektować odcinek sieci wodociągowej od istniejącego wodociągu PCV Ø 110.
2. Przejście nowo projektowanego wodociągu pod drogą i rowami przewidzieć w rurze osłonowej.
3. Nowo projektowany wodociąg należy zakończyć hydrantem zlokalizowanym poza terenem prywatnym.
4. Do budowy sieci stosować materiały na ciśnienie 1 MPa posiadające atest PZH oraz aktualne certyfikaty.
5. Powyżej przewodów sieci wodociągowej przewidzieć taśmę lokalizacyjną.
6. W miejscu montażu hydrantów oraz zmian trasy sieci zastosować bloki oporowe.
7. Opracowany projekt budowlany sieci wodociągowej należy uzgodnić w naszym Zakładzie.
8. Rozpoczęcie robót należy zgłosić do naszego Zakładu.
9. Włączenie do istniejącej sieci wykonać pod nadzorem naszego Zakładu
10. Zasilenie w wodę nowo wybudowanej sieci będzie możliwe po :
 - odbiorze technicznym wykonanego zakresu przed zasypaniem,
 - pozytywnych wynikach badania jakości wody z nowo wybudowanego wodociągu,
 - zinwentaryzowaniu geodezyjnym wykonanego wodociągu,
11. Warunki techniczne ważne są dwa lata.

ZUW Spółka z o.o. Konin
KIEROWNIK OT/KONIN
inż. Stanisław Zalewski

OT/Konin 63 2428853;
ul. Nadbrzeżna 6a, 62-500 Konin;

OT/Turek 63 2784846;
ul. Folwarczna 12, 62-700 Turek;

OT/Koło 63 2720432
ul. Dąbska 40a, 62-600 Koło



ZAKŁAD USŁUG WODNYCH Spółka z o.o.

62-500 Konin, ul. Nadbrzeżna 6a
tel. 63 2428853; 63 2428865; 63 2467873; fax 63 2445716
zuwkonin@pro.onet.pl www.zuwkonin.pl

Konin, dnia 22.02.2013 r.

ZUW-TT₁-007/W/ 48/2013

Urząd Gminy Rzgów
ul. Konińska
62-586 Rzgów

dot.: warunków techniczno – projektowych

Zakład Usług Wodnych Spółka z o.o. w Koninie podaje warunki techniczno – projektowe budowy sieci wodociągowej w miejscowości Sławsk, gm. Rzgów.

1. Zaprojektować odcinek sieci wodociągowej od istniejącego wodociągu PCV Ø 80.
2. Przejście nowo projektowanego wodociągu pod drogą i rowami przewidzieć w rurze osłonowej.
3. Nowo projektowany wodociąg należy zakończyć hydrantem zlokalizowanym poza terenem prywatnym.
4. Do budowy sieci stosować materiały na ciśnienie 1 MPa posiadające atest PZH oraz aktualne certyfikaty.
5. Powyżej przewodów sieci wodociągowej przewidzieć taśmę lokalizacyjną.
6. W miejscu montażu hydrantów oraz zmian trasy sieci zastosować bloki oporowe.
7. Opracowany projekt budowlany sieci wodociągowej należy uzgodnić w naszym Zakładzie.
8. Rozpoczęcie robót należy zgłosić do naszego Zakładu.
9. Włączenie do istniejącej sieci wykonać pod nadzorem naszego Zakładu
10. Zasilenie w wodę nowo wybudowanej sieci będzie możliwe po :
 - odbiorze technicznym wykonanego zakresu przed zasypaniem,
 - pozytywnych wynikach badania jakości wody z nowo wybudowanego wodociągu,
 - zinwentaryzowaniu geodezyjnym wykonanego wodociągu,
11. Warunki techniczne ważne są dwa lata .

ZUW Spółka z o.o. K...
KIEROWNIK OT/KON'

inż. Stanisław Z...

OT/Konin 63 2428853;
ul. Nadbrzeżna 6a, 62-500 Konin;

OT/Turek 63 2784846;
ul. Folwarczna 12, 62-700 Turek;

OT/Koło 63 2720432
ul. Dąbska 40a, 62-600 Koło



ZAKŁAD USŁUG WODNYCH Spółka z o.o.

62-500 Konin, ul. Nadbrzeżna 6a
tel. 63 2428853; 63 2428865; 63 2467873; fax 63 2445716
zuwkonin@pro.onet.pl www.zuwkonin.pl

Konin, dnia 22.02.2013 r.

ZUW-TT₁-007/W/ 49/2013

Urząd Gminy Rzgów
ul. Konińska
62-586 Rzgów

dot.: warunków techniczno – projektowych

Zakład Usług Wodnych Spółka z o.o. w Koninie podaje warunki techniczno – projektowe budowy sieci wodociągowej w miejscowości Sławsk - Branno, gm. Rzgów.

1. Zaprojektować odcinek sieci wodociągowej od istniejącego wodociągu PCV Ø 110.
2. Przejście nowo projektowanego wodociągu pod drogą i rowami przewidzieć w rurze osłonowej.
3. Nowo projektowany wodociąg należy zakończyć hydrantem zlokalizowanym poza terenem prywatnym.
4. Do budowy sieci stosować materiały na ciśnienie 1 MPa posiadające atest PZH oraz aktualne certyfikaty.
5. Powyżej przewodów sieci wodociągowej przewidzieć taśmę lokalizacyjną.
6. W miejscu montażu hydrantów oraz zmian trasy sieci zastosować bloki oporowe.
7. Opracowany projekt budowlany sieci wodociągowej należy uzgodnić w naszym Zakładzie.
8. Rozpoczęcie robót należy zgłosić do naszego Zakładu.
9. Włączenie do istniejącej sieci wykonać pod nadzorem naszego Zakładu
10. Zasilenie w wodę nowo wybudowanej sieci będzie możliwe po :
 - odbiorze technicznym wykonanego zakresu przed zasypaniem,
 - pozytywnych wynikach badania jakości wody z nowo wybudowanego wodociągu,
 - zinventaryzowaniu geodezyjnym wykonanego wodociągu,
11. Warunki techniczne ważne są dwa lata.

ZUW Spółka z o.o. Konin
KIEROWNIK OT/KONIN

inż. Stanisław Zieliński

OT/Konin 63 2428853;
ul. Nadbrzeżna 6a, 62-500 Konin;

OT/Turek 63 2784846;
ul. Folwarczna 12, 62-700 Turek;

OT/Koło 63 2720432
ul. Dąbska 40a, 62-600 Koło



ZAKŁAD USŁUG WODNYCH Spółka z o.o.

62-500 Konin, ul. Nadbrzeżna 6a

tel. 63 2428853; 63 2428865; 63 2467873; fax 63 2445716

zuwkonin@pro.onet.pl www.zuwkonin.pl

Konin, dnia 22.02.2013 r.

ZUW-TT₁-007/W/ 50/2013

Urząd Gminy Rzgów

ul. Konińska

62-586 Rzgów

dot.: warunków techniczno – projektowych

Zakład Usług Wodnych Spółka z o.o. w Koninie podaje warunki techniczno – projektowe budowy sieci wodociągowej w miejscowości Modła, gm. Rzgów.

1. Zaprojektować odcinek sieci wodociągowej od istniejącego wodociągu PCV Ø 110.
2. Przejście nowo projektowanego wodociągu pod drogą i rowami przewidzieć w rurze osłonowej.
3. Nowo projektowany wodociąg należy zakończyć hydrantem zlokalizowanym poza terenem prywatnym.
4. Do budowy sieci stosować materiały na ciśnienie 1 MPa posiadające atest PZH oraz aktualne certyfikaty.
5. Powyżej przewodów sieci wodociągowej przewidzieć taśmę lokalizacyjną.
6. W miejscu montażu hydrantów oraz zmian trasy sieci zastosować bloki oporowe.
7. Opracowany projekt budowlany sieci wodociągowej należy uzgodnić w naszym Zakładzie.
8. Rozpoczęcie robót należy zgłosić do naszego Zakładu.
9. Włączenie do istniejącej sieci wykonać pod nadzorem naszego Zakładu
10. Zasilenie w wodę nowo wybudowanej sieci będzie możliwe po :
 - odbiorze technicznym wykonanego zakresu przed zasypaniem,
 - pozytywnych wynikach badania jakości wody z nowo wybudowanego wodociągu,
 - zinwentaryzowaniu geodezyjnym wykonanego wodociągu,
11. Warunki techniczne ważne są dwa lata.

ZUW Spółka z o.o. / Konin
KIEROWNIK ZUW/KONIN

inż. Stanisław Zaleski

OT/Konin 63 2428853;

ul. Nadbrzeżna 6a, 62-500 Konin;

OT/Turek 63 2784846;

ul. Folwarczna 12, 62-700 Turek;

OT/Koło 63 2720432

ul. Dąbska 40a, 62-600 Koło

NIP 665-100-58-17; REGON 310342947; Kapitał zakładowy 841 000 zł

Sąd Rejonowy Poznań - Nowe Miasto i Wilda w Poznaniu, IX Wydział Gospodarczy KRS 0000105179

BZ WBK S.A. O/Konin 611090 1199 0000 0000 1900 2760



ZAKŁAD USŁUG WODNYCH Spółka z o.o.

62-500 Konin, ul. Nadbrzeżna 6a

tel. 63 2428853; 63 2428865; 63 2467873; fax 63 2445716

zuwkonin@pro.onet.pl

www.zuwkonin.pl

Konin, dnia 22.02.2013 r.

ZUW-TT₁-007/W/ 52/2013

Urząd Gminy Rzgów

ul. Konińska

62-586 Rzgów

dot.: warunków techniczno – projektowych

Zakład Usług Wodnych Spółka z o.o. w Koninie podaje warunki techniczno – projektowe budowy sieci wodociągowej w miejscowości Goździków, gm. Rzgów.

1. Zaprojektować odcinek sieci wodociągowej od istniejącego wodociągu PCV Ø 110.
2. Przejście nowo projektowanego wodociągu pod drogą i rowami przewidzieć w rurze osłonowej.
3. Nowo projektowany wodociąg należy zakończyć hydrantem zlokalizowanym poza terenem prywatnym.
4. Do budowy sieci stosować materiały na ciśnienie 1 MPa posiadające atest PZH oraz aktualne certyfikaty.
5. Powyżej przewodów sieci wodociągowej przewidzieć taśmę lokalizacyjną.
6. W miejscu montażu hydrantów oraz zmian trasy sieci zastosować bloki oporowe.
7. Opracowany projekt budowlany sieci wodociągowej należy uzgodnić w naszym Zakładzie.
8. Rozpoczęcie robót należy zgłosić do naszego Zakładu.
9. Włączenie do istniejącej sieci wykonać pod nadzorem naszego Zakładu
10. Zasilenie w wodę nowo wybudowanej sieci będzie możliwe po :
 - odbiorze technicznym wykonanego zakresu przed zasypaniem,
 - pozytywnych wynikach badania jakości wody z nowo wybudowanego wodociągu,
 - zinwentaryzowaniu geodezyjnym wykonanego wodociągu,
11. Warunki techniczne ważne są dwa lata.

ZUW Spółka z o.o. Konin
KIEROWNIK OT/KONIN

inż. Stanisław Zaleski

OT/Konin 63 2428853;

ul. Nadbrzeżna 6a, 62-500 Konin;

OT/Turek 63 2784846;

ul. Folwarczna 12, 62-700 Turek;

OT/Koło 63 2720432

ul. Dąbska 40a, 62-600 Koło

NIP 665-100-58-17; REGON 310342947; Kapitał zakładowy 841 000 zł

Sąd Rejonowy Poznań - Nowe Miasto i Wilda w Poznaniu, IX Wydział Gospodarczy KRS 0000105179

BZ WBK S.A. O/Konin 611090 1199 0000 0000 1900 2760

OPIS DO PROJEKTU ZAGOSPODAROWANIA TERENU

**OBIEKT: Kowalevek, Błonice, Sławsk, Branno, Modła, Goździków gm.
Rzgów**

1. Dane ewidencyjne

- 1.1. Inwestor:** Gmina Rzgów
ul. Konińska 8
62-586 Rzgów
- 1.2. Zadanie inwestycyjne:** Projekt budowy sieci wodociągowej w
Na terenie gminy Rzgów
- 1.3. Obiekt:** Rurociagi wodociągowe.
- 1.4. Lokalizacja:** **Kowalevek, Błonice, Sławsk, Branno, Modła,
Goździków gm. Rzgów**
- 1.5. Branża:** Sanitarna
- 1.6. Faza:** Projekt budowlany
- 1.7. Autor opracowania:** Biuro Projektowo-Usługowe „ROLWOD”
w Koninie, ul. Okólna 59, 62-510 Konin

2. Podstawa opracowania

- 2.1. Zlecenie Inwestora**
- 2.2.** Projekt budowy sieci wodociągowej został
opracowany przez Biuro Projektowo-Usługowe „ROLWOD” w
Koninie ul. Okólna 59, 62-510 Konin.
- 2.3.** Podkłady sytuacyjno-wysokościowe w skali 1 : 1000
- 2.4.** Opracowania branżowe
- 2.5.** Uzgodnienia wg załączonych dokumentów

3. Przedmiot opracowania

Przedmiotem opracowania jest projekt sieci wodociągowej na terenie gminy
Rzgów w miejscowościach: Kowalevek, Błonice, Sławsk, Branno, Modła, Goździków

- rurociągi wodociągowe o długości - **6263 m.**

Sieć wodociągowa na działkach zgodnie z miejscowym planem zagospodarowania przestrzennego dla m. Osielsko gm. Osielsko.

4. Istniejący stan zagospodarowania terenu.

Obszar, przez który przebiega projektowana trasa sieci wodociągowej, jest uzbrojonym terenem zabudowy mieszkaniowej niskiej, miejskiej. Aktualnie na terenie przeznaczonym pod budowę sieci wodociągowej znajdują się n/w urządzenia: sieć i przyłącza wodociągowe, kanalizacja sanitarna, gazociąg, kabel energetyczny. Teren na którym projektowana jest sieć wodociągowa położony jest w obszarze dróg gminnych i działek prywatnych. Zasilanie w wodę odbędzie się z istniejącej sieci wodociągowej (PCV Ø 110 mm i 90 mm)

5. Projektowane zagospodarowanie terenu.

- 5.1** Sieć wodociągową lokalizować w pasie drogi gminnej. Istniejące zadrzewienia przy drogach publicznych nie będą usuwane. Przedmiotowe przedsięwzięcie inwestycyjne nie zmieni ukształtowania terenu i zieleni.
- 5.2** Teren, na którym jest projektowana sieć wodociągowa, nie jest wpisany do rejestru zabytków oraz nie podlega ochronie na podstawie ustaleń miejscowego planu zagospodarowania przestrzennego.
- 5.3** Informacja i dane o charakterze i cechach istniejących przewidywanych zagrożeń dla środowiska oraz higieny i zdrowia użytkowników projektowanych obiektów budowlanych i ich otoczenia w zakresie zgodnym z przepisami odrębnymi :
- przewidziano wykonanie prób szczelności sieci wodociągowej po jej wybudowaniu w celu niedopuszczenia do przedostawania się wody pitnej do gruntu i zanieczyszczeń do wodociągu,
 - zapewniono odpowiedni dostęp do obiektów zlokalizowanych na sieci wodociągowej, potrzebny podczas eksploatacji i konserwacji sieci.

Konin, marzec 2013 rok

Opracował:

PROJEKT ZAGOSPODAROWANIA TERENU
Biuro Projektowo-Usługowe "ROLWOD"
ul. Okólna 59, 62-510 Konin

Dokumentacja	PROJEKT BUDOWAŃ	Egr. Nr	Zaś. Nr	Data: Marzec 2013
Obiekt	Ściek wodociągowy w m. Kowalewski, Błonica, Sławsk, Brannio, Modla, Gózdziaków gm. Rzgów	inż. K. Cybulski upr. bud. w spec. instal.- inż. ściek wod.- kan. UAN 735464/12/166		
Inwestor	GINIA RZGÓW ul. Konlińska 8, 02-586 Rzgów	mgr inż. A. Malinowski upr. bud. w spec. instal.- inż. ściek wod.- kan. WKP/0253/PW05/06		
Skala 1:1000				
Projektant:				
Sprawdzający:				

MAPA DO CELÓW PROJEKTOWYCH

Oznaczenie funkcyjnyne zgłoszenia pracy geodzyjnej		304/01/2013
Nazwa miejscowości		KOWALEWEK
Jednostka ewidencyjna	Identyfikator	301008_2
	nazwa	RZGÓW
Obręb ewidencyjny	Identyfikator	0011
	Nazwa	KOWALEWEK
Oznaczenie granic obszaru, który był przedmiotem aktualizacji		
Nazwa układu współrzędnych	prostopadłych płaskich	Siepleś Układu 65-4
	układu wysokości	424 344 003
Data opracowania mapy		Konsztadt 60
		05.03.2013 r.

Uwaga: kontur użytku gruntowego oznaczony symbolem „dr. doj.” nie jest ujawniony w bazie danych ewidencji gruntów i budynków.

[illegible][illegible]

Usługi Geodazyjno-Kartograficzne
mgr Tomasz I Kucharski
 ul. Świerka 66, 01-819 Warszawa
 tel. 71 66 11 11 11 / 71 66 11 12
 NIP 511-003-54, REGON 142411005
Geopracownia

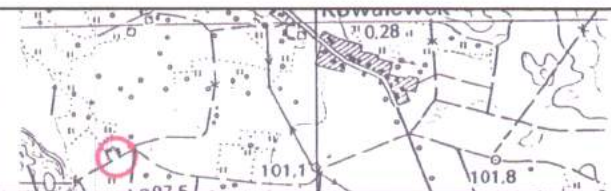
[illegible]

12. 03. 2013

2 KOWALEW

MAPA DO CELOW PROJEKTOWYCH

SKALA 1: 1000



Oznaczenie kancelaryjne zgłoszenia pracy geodezyjnej

394/01/2013

Nazwa miejscowości

KOW

PROJEKT ZAGOSPODAROWANIA TERENU

Biuro Projektowo-Usługowe "ROLWOD"
ul. Okólna 59, 62-510 Konin

Jednostka ewidencyjna

identyfikator

30

nazwa

RZ

Obręb ewidencyjny

identyfikator

6

Nazwa

KOW

Dokumentacja

PROJEKT BUDOWLANY

Obiekt

Sieć wodociągowa w m. Kowalewek, Błonice, Sławsk, Branno, Modła, Goździków gm. Rzgów

Inwestor

GMINA RZGÓW ul. Konieńska 8, 62-586 Rzgów

Skala 1:1000

Egz. Nr

Zał. Nr

Data : Marzec 2013

Projektant:

inż. K. Cybulski upr. bud. w spec. instal.- inż. sieć wod.- kan. UAN 73/8346/H/21/86

Sprawdzający:

mgr inż. A. Małiński upr. bud. w spec. instal.- inż. sieć wod.- kan. WKP/0253/PWOS/05

Oznaczenie granic obszaru, który był przedmiotem aktualizacji

Nazwa układu współrzędnych

prostokątnych płaskich

Strona Układu 64

424.344.082

układu wysokości

Kronsztadt 60

Data opracowania mapy

05.03.2013 r.

szkic orientacyjny 1:25 000

Projekt budowlany roszczenia sieci wodociągowej

Uwaga: kontur użytku gruntowego oznaczony symbolem "dr. doj." nie jest ujawniony

Uzgodnione usytuowanie sieci uzbrojenia terenu podlega wytyczeniu i geodezyjnej realizacji po wyznaczeniu przez jednostki uprawnione do wykonywania prac geodezyjnych.

Wraz z niezgodności redziej sieć uzbrojenia terenu z uzgodnionym projektem inwestor zobowiązany jest przedłożyć plany z wykreślami zmian w prawokształtów wrażliwości organów administracji architektoniczno-budowlanej.

Uzgodnione usytuowanie sieci uzbrojenia terenu zachowuje ważność przez okres 3 lat od dnia wydania opinii w sprawie uzgadniania usytuowania projektowanych sieci uzbrojenia terenu.

Uzgodnienie traci ważność w przypadku, o którym mowa w § 13 rozporządzenia Ministra Rozwoju Regionalnego i Budownictwa z dnia 2 kwietnia 2001 r. w sprawie geodezyjnej ewidencji sieci uzbrojenia terenu oraz zespołów uzgadniania i uprzedzenia projektowej.

(Dz. U. nr 38, poz. 455)

PODZIAK

14.3/14/2013

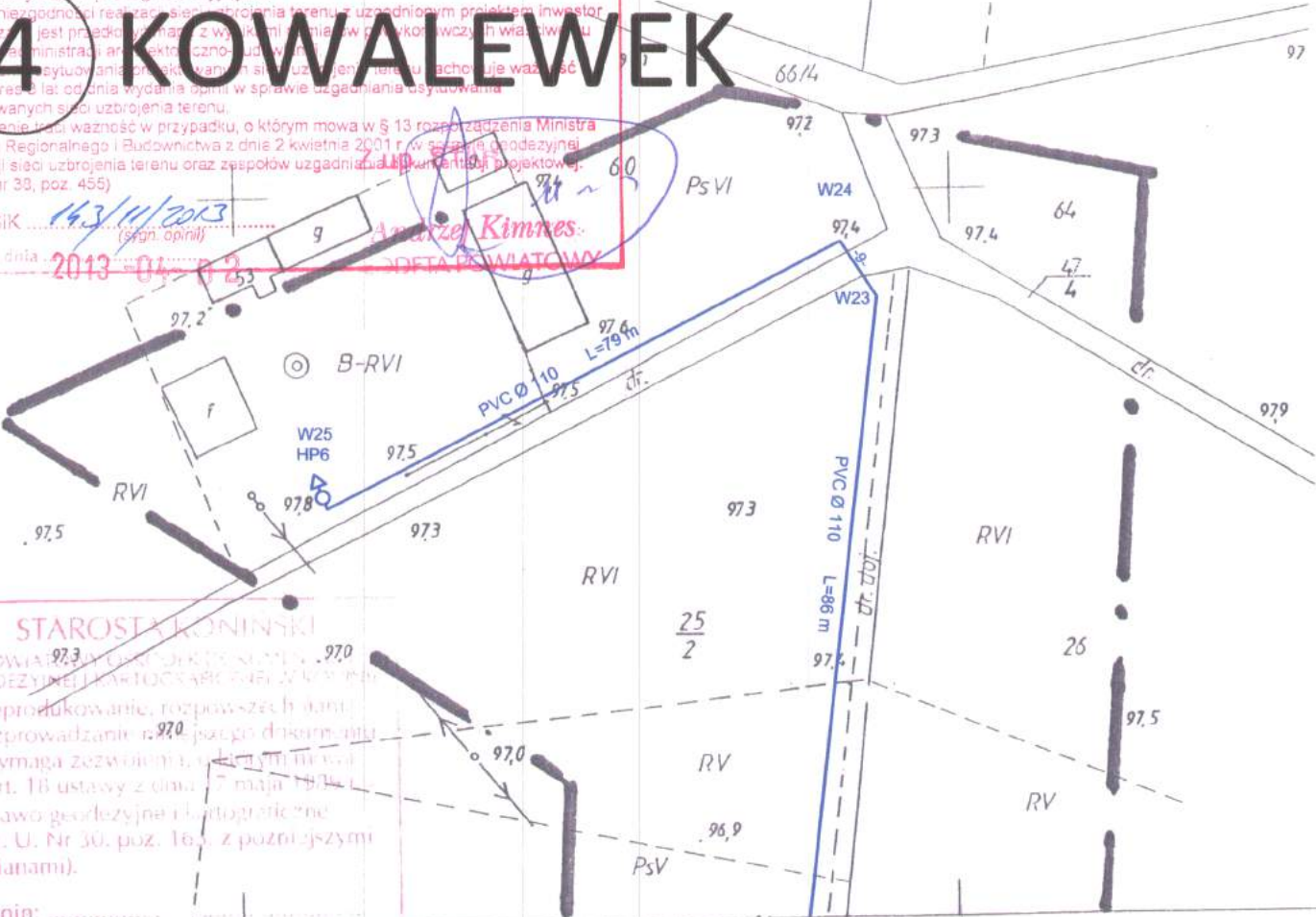
(osob. opinia)

Konin, dnia

2013-04-02

Andrzej Kimnes

DETA POWIATOWY



STAROSTA KONIŃSKI

POWIAZOWY OŚRODEK DOKUMENTACJI
GEODEZYJNEJ I KARTOGRAFICZNEJ W KONINIE

Reprodukowanie, rozpowszechnianie i rozprowadzanie w postaci drukowanej wymaga zezwolenia, o którym mowa w art. 18 ustawy z dnia 17 maja 1984 r. - Prawo geodezyjne i kartograficzne (Dz. U. Nr 30, poz. 16, z późniejszymi zmianami).

Konin:

Usługi Geodezyjno-Kartograficzne

inż. Tomasz Łukasiewicz

Sławsk 28A, 62-586 Rzgów

tel. 62 241 04 01, 604 532 903

NIP 605-178-03-36, REG. J10247241

Geodeta Uprawniony

inż. Tomasz Łukasiewicz

62-586 Rzgów

STAROSTA KONIŃSKI

POWIATOWY OŚRODEK DOKUMENTACJI
GEODEZYJNEJ I KARTOGRAFICZNEJ W KONINIE

W obszarze uzasadnienia planu, w którym

została wytyczona sieć wodociągowa, w

została wytyczona sieć wodociągowa, w

została wytyczona sieć wodociągowa, w

została wytyczona sieć wodociągowa, w

została wytyczona sieć wodociągowa, w

została wytyczona sieć wodociągowa, w

została wytyczona sieć wodociągowa, w

została wytyczona sieć wodociągowa, w

została wytyczona sieć wodociągowa, w

została wytyczona sieć wodociągowa, w

została wytyczona sieć wodociągowa, w

12.03.2013

12.03.2013

12.03.2013

12.03.2013

12.03.2013

Z up. Stanisław

Z up. Stanisław

Z up. Stanisław

Z up. Stanisław

Z up. Stanisław

Z up. Stanisław

Z up. Stanisław

Z up. Stanisław

12.03.2013

12.03.2013

12.03.2013

12.03.2013

12.03.2013

12.03.2013

12.03.2013

12.03.2013

12.03.2013

12.03.2013

12.03.2013

12.03.2013

12.03.2013

12.03.2013

12.03.2013

12.03.2013

12.03.2013

12.03.2013

12.03.2013

12.03.2013

12.03.2013

12.03.2013

12.03.2013

12.03.2013

12.03.2013

12.03.2013

12.03.2013

12.03.2013

12.03.2013

12.03.2013

12.03.2013

12.03.2013

12.03.2013

12.03.2013

12.03.2013

12.03.2013

12.03.2013

12.03.2013

12.03.2013

12.03.2013

12.03.2013

12.03.2013

12.03.2013

12.03.2013

12.03.2013

12.03.2013

12.03.2013

12.03.2013

12.03.2013

12.03.2013

12.03.2013

12.03.2013

12.03.2013

12.03.2013

12.03.2013

12.03.2013

12.03.2013

12.03.2013

12.03.2013

12.03.2013

12.03.2013

12.03.2013

12.03.2013

12.03.2013

12.03.2013

12.03.2013

12.03.2013

12.03.2013

12.03.2013

12.03.2013

12.03.2013

12.03.2013

12.03.2013

12.03.2013

12.03.2013

12.03.2013

12.03.2013

12.03.2013

12.03.2013

12.03.2013

12.03.2013

12.03.2013

12.03.2013

12.03.2013

12.03.2013

12.03.2013

12.03.2013

12.03.2013

12.03.2013

12.03.2013

12.03.2013

12.03.2013

12.03.2013

12.03.2013

12.03.2013

12.03.2013

12.03.2013

12.03.2013

12.03.2013

12.03.2013

12.03.2013

12.03.2013

12.03.2013

12.03.2013

12.03.2013

12.03.2013

12.03.2013

12.03.2013

12.03.2013

12.03.2013

12.03.2013

12.03.2013

12.03.2013

12.03.2013

12.03.2013

12.03.2013

12.03.2013

12.03.2013

12.03.2013

12.03.2013

12.03.2013

12.03.2013

12.03.2013

12.03.2013

12.03.2013

12.03.2013

12.03.2013

12.03.2013

12.03.2013

12.03.2013

12.03.2013

12.03.2013

12.03.2013

12.03.2013

12.03.2013

12.03.2013

12.03.2013

12.03.2013

12.03.2013

12.03.2013

12.03.2013

12.03.2013

12.03.2013

12.03.2013

12.03.2013

12.03.2013

12.03.2013

12.03.2013

12.03.2013

12.03.2013

12.03.2013

12.03.2013

12.03.2013

12.03.2013

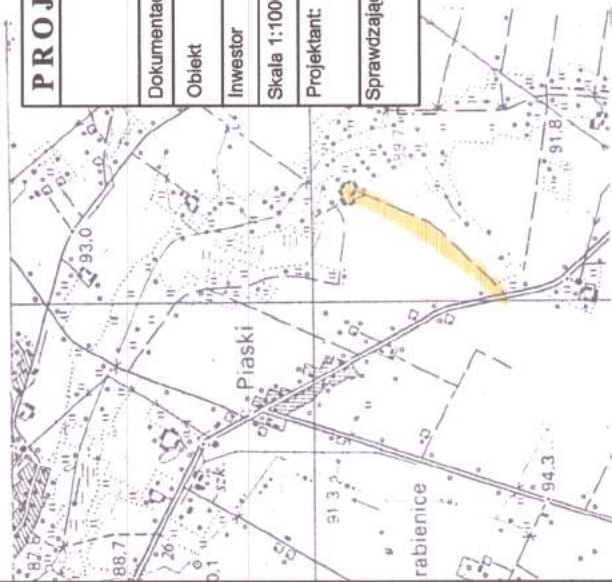
12.03.2013

MAPA DO CELÓW PROJEKTOWYCH

SKALA 1:1000

Oznaczenie kancelaryjne zgłoszenia pracy geodezyjnej	396/01/2013
Nazwa miejscowości	BŁONICE
identyfikator	301008_2
nazwa	RZGÓW
identyfikator	0003
Nazwa	BŁONICE
Oznaczenie granic obszaru, który był przedmiotem aktualizacji	— • —
Nazwa układu współrzędnych	Srebra układu 65.4 434.121.153
układu wysokości	Kronsztadt 86
Informacje o służebnościach gruntowych mających wpływ na zagospodarowanie gruntów zlokalizowanych w granicach projektowanej inwestycji	Mapa do celów projektowych została wykonana bez ustalenia obciążeń służebności gruntowych ujawnionych w księdze wieczystej.
Data opracowania mapy	26.02.2012

PROJEKT ZAGOSPODAROWANIA TERENU			
Biuro Projektowo-Usługowe "ROLWOD"			
ul. Okólna 59, 62-510 Konin			
Dokumentacja	PROJEKT BUDOWLANY		
Obiekt	Sieć wodociągowa w m. Kowalewek, Błonice, Sławsk, Bramo, Modla, Gozdziłów gm. Rzgów		
Inwestor	GINIA RZGÓW ul. Konńska 8, 62-586 Rzgów		
Skala 1:1000	Egz. Nr	Zal. Nr	Data : Marzec 2013
Projektant	Inż. K. Cybulski upr. bud. w spec. instal.- Inż. sieć wod.- kan. UAN 73/8346/H/21/86		
Sprawdzający:	mgr Inż. A. Maliński upr. bud. w spec. instal.- Inż. sieć wod.- kan. WKP/0253/PWOS/05		



szkic orientacyjny 1:25 000

Usługi Geodezyjno-Kartograficzne

Inż. Tomasz Łukasiewicz

Sławsk 28A, 62-588 Rzgów

tel. 63 241 04 01, 604 592 903

NIP 665-178-03-38, REG. 310347241

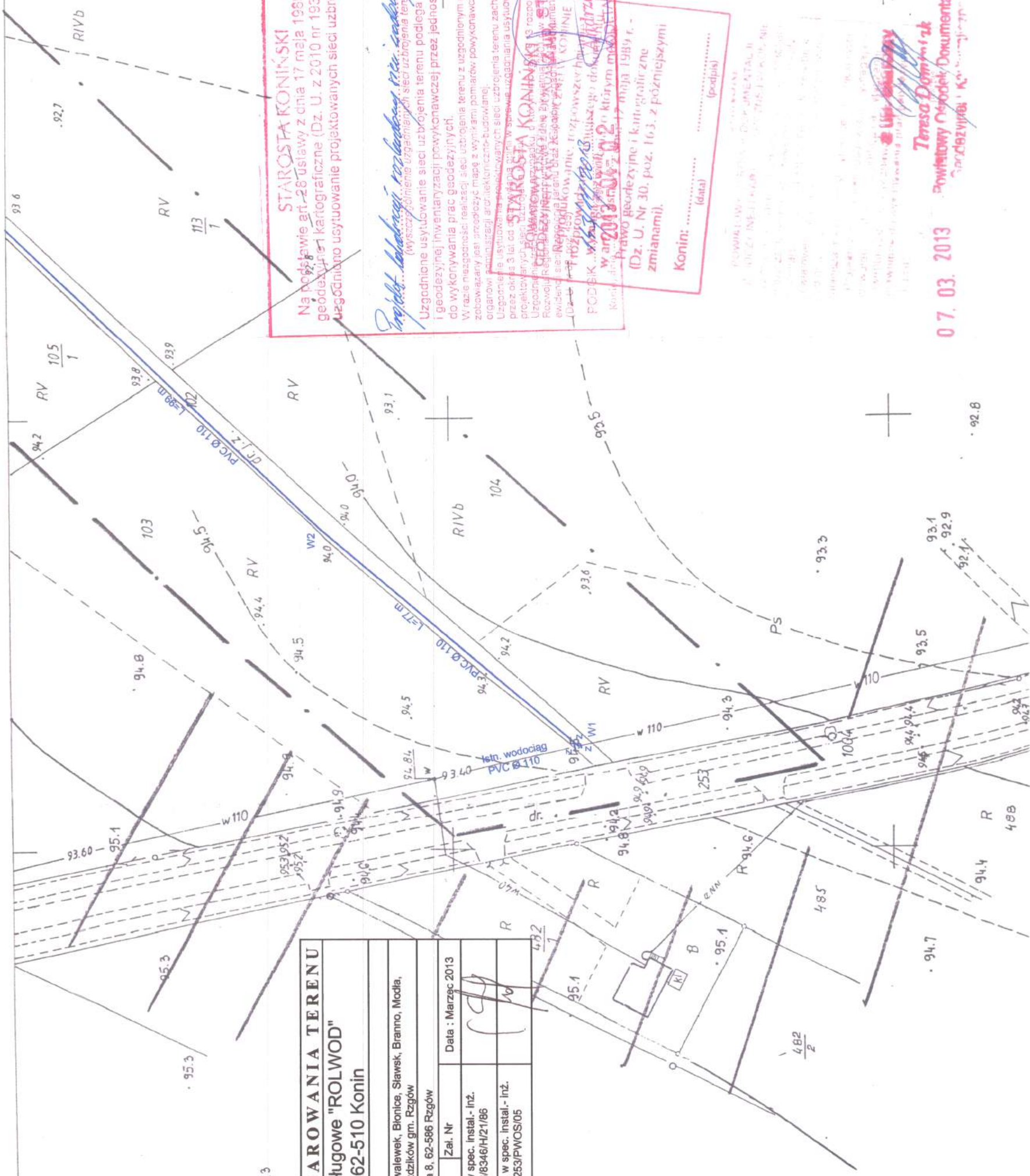
geodezja uprawniający

Inż. Tomasz Łukasiewicz

nr 001/2008/01/19822

1 BŁONICE

77500.00
99200.00



STAROSTA KONIŃSKI

Na podstawie art. 28 ustawy z dnia 17 maja 1989 r. - Prawo geodezyjne i kartograficzne (Dz. U. z 2010 nr 193, poz. 1287) uzgodniono usytuowanie projektowanych sieci uzbrojenia terenu

Projekt... (wyszczególnienie uzgodnienia sieci uzbrojenia terenu)
Uzgodnione usytuowanie sieci uzbrojenia terenu podlega wytyczeniu i geodezyjnej inwentaryzacji powykonawczej przez jednostki uprawnione do wykonywania prac geodezyjnych.
W razie niezgodności realizacji sieci uzbrojenia terenu z uzgodnionym projektem inwestor zobowiązany jest przesyłać mapę z wynikami pomiarów powykonawczych właściwemu organowi (inwestorowi) architektoniczno-budowlanej.
Uzgodnienie usytuowania projektowanych sieci uzbrojenia terenu zachowuje ważność przez okres 3 lat od dnia zawarcia umowy o wykonanie robót geodezyjnych.

STAROSTA KONIŃSKI
POWATOWY URZĄD ZADZIAŁU STANOWISKO
Rozwój Rolnictwa i Ochrony Środowiska
evidencja gruntowa i ewidencja zabudowy
ul. Rynek 10, 62-500 Konin
tel. 63 241 04 01, 604 592 903
NIP 665-178-03-38, REG. 310347241

PODEK... (wyszczególnienie uzgodnienia sieci uzbrojenia terenu)

W ar. 2013... (wyszczególnienie uzgodnienia sieci uzbrojenia terenu)

Prawo geodezyjne i kartograficzne (Dz. U. Nr 30, poz. 163, z późniejszymi zmianami).

Konin: (data) (podpis)

..... (podpis)

..... (podpis)

..... (podpis)

..... (podpis)

..... (podpis)

..... (podpis)

..... (podpis)

..... (podpis)

..... (podpis)

..... (podpis)

..... (podpis)

..... (podpis)

..... (podpis)

..... (podpis)

..... (podpis)


..... (podpis)

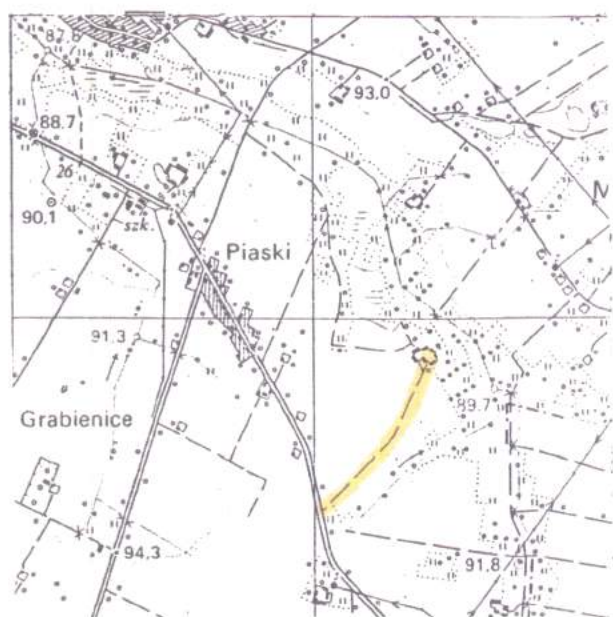
..... (podpis)

..... (podpis)

BŁONICE

MAPA DO CELÓW PROJEKTOWYCH SKALA 1: 1000

Oznaczenie kancelaryjne zgłoszenia pracy geodezyjnej		396/01/2013
Nazwa miejscowości		BŁONICE
Jednostka ewidencyjna	identyfikator	301008_2
	nazwa	RZGÓW
Obręb ewidencyjny	identyfikator	0003
	Nazwa	BŁONICE
Oznaczenie granic obszaru, który był przedmiotem aktualizacji		
Nazwa układu współrzędnych	prostokątnych płaskich	Strefa układu 65:4 434.121.152
	układu wysokości	Kronsztadt 86
Informacje o służebnościach gruntowych mających wpływ na zagospodarowanie gruntów zlokalizowanych w granicach projektowanej inwestycji		Mapa do celów projektowych została wykonana bez ustalenia obciążeń służebności gruntowych ujawnionych w księdze wieczystej.
Data opracowania mapy		26.02.2012



szkic orientacyjny 1:25 000

Usługi Geodezyjno-Kartograficzne
Inż. Tomasz Łukasiewicz
Sławsk 28A, 62-586 Rzgów
tel. 63 241 04 01, 804 592 903
NIP 665-178-07-58 REG. 310347241
Geodeta Uprawniony
Inż. Tomasz Łukasiewicz
PEPRZ. 322

PROJEKT ZAGOSPODAROWANIA TERENU			
Biuro Projektowo-Usługowe "ROLWOD"			
ul. Okólna 59, 62-510 Konin			
Dokumentacja	PROJEKT BUDOWLANY		
Obiekt	Sieć wodociągowa w m. Kowalewek, Błonice, Sławsk, Branno, Modła, Goździków gm. Rzgów		
Inwestor	GMINA RZGÓW ul. Konińska 8, 62-586 Rzgów		
Skala 1:1000	Egz. Nr	Zał. Nr	Data : Marzec 2013
Projektant:	Inż. K. Cybulski upr. bud. w spec. instal.- inż. sieć wod.- kan. UAN 73/8346/H/21/86		
Sprawdzający:	mgr inż. A. Maliński upr. bud. w spec. instal.- inż. sieć wod.- kan. WKP/0253/PWOS/05		

STAROSTA KONIŃSKI
POWIATOWY OŚRODEK DOKUMENTACJI
GEODEZYJNEJ I KARTOGRAFICZNEJ W KONINIE
Reprodukowanie, rozpowszechnianie
i rozprowadzanie niniejszego dokumentu
wymaga zezwolenia, o którym mowa
w art. 18 ustawy z dnia 17 maja 1984 r.
- Prawo geodezyjne i kartograficzne
(Dz. U. Nr 30, poz. 163, z późniejszymi
zmianami).
Konin:
(data) (podpis)

STAROSTA KONIŃSKI
POWIATOWY OŚRODEK DOKUMENTACJI
GEODEZYJNEJ I KARTOGRAFICZNEJ W KONINIE
W obszarze nadania
aktualizacji
dokumentacji
od nr
wniesza
Projektant
rozwoleń
inwentaryzacji
miejscowości
7. 03. 2013
Z up. Starosty
Teresa Dominiak
Powiatowy Ośrodek Dokumentacji
Kartograficznej

STAROSTA KONIŃSKI
Na podstawie art. 28 ustawy z dnia 17 maja 1984 r. - Prawo geodezyjne i kartograficzne (Dz. U. z 2010 nr 193, poz. 1287) uzgodniono użytkowanie projektowanych sieci uzbrojenia terenu
Projekt budowlany, rozstrzygnięcie sprawy o wydanie pozwolenia na użytkowanie
Uzgodnione użytkowanie sieci uzbrojenia terenu (w szczególności uzgodnienie sieci uzbrojenia terenu) (w szczególności uzgodnienie sieci uzbrojenia terenu) do wykonywania prac geodezyjnych.
W razie niezapewnienia realizacji sieci uzbrojenia terenu z uzgodnionym projektem inwestor zobowiązany jest przedłożyć mapę z wynikami pomiarów powyższych w właściwym organie administracji, architektury i budownictwa.
Uzgodnienie użytkowania projektowanych sieci uzbrojenia terenu zachowuje ważność przez okres 3 lat od dnia wydania opinii w sprawie uzgodnienia użytkowania projektowanych sieci uzbrojenia terenu.
Uzgodnione sieci ważności w przyszłości, o którym mowa w § 4 rozporządzenia Ministra Rozwoju Regionalnego i Budownictwa z dnia 27 kwietnia 2012 r. w sprawie geodezyjnej inwentaryzacji, sieci uzbrojenia terenu oraz zespołów uzgodnień geodezyjnych, geodezyjnych i kartograficznych (Dz. U. nr 86, poz. 455).
Konin, dnia 2013-03-02
Inżynier Tomasz Łukasiewicz
Geodeta Uprawniony

3 BŁONICE

MAPA DO CELÓW PROJEKTOWYCH

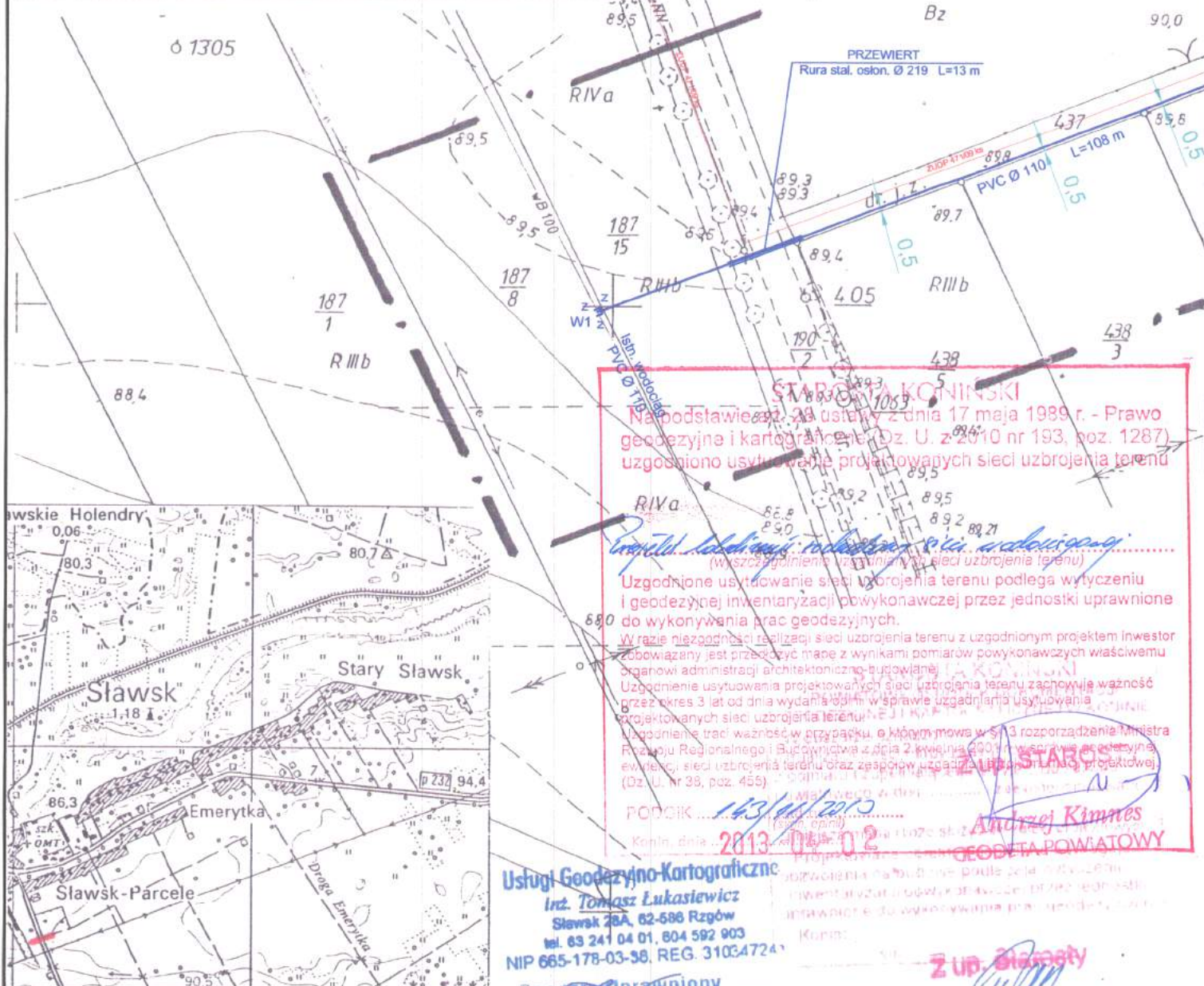
SKALA 1: 1000

PROJEKT ZAGOSPODAROWANIA TERENU

Biuro Projektowo-Usługowe "ROLWOD"
ul. Okólna 59, 62-510 Konin

Oznaczenie kancelaryjne zgłoszenia pracy geodezyjnej	391/01/2013
Nazwa miejscowości	SLAWSK
Jednostka ewidencyjna	identyfikator 301008_2 nazwa RZGÓW
Obręb ewidencyjny	identyfikator 0019 Nazwa SŁAWSK
Oznaczenie granic obszaru, który był przedmiotem aktualizacji	
Nazwa układu współrzędnych	prostokątnych płaskich Strefa Układu 65:4 424.342.174 układu wysokości Kronsztadt 60
Data opracowania mapy	23.02.2013 r.

Dokumentacja	PROJEKT BUDOWLANY
Obiekt	Sieć wodociągowa w m. Kowalewek, Błonice, Sławsk, Branno, Modla, Goździków gm. Rzgów
Inwestor	GMINA RZGÓW ul. Konińska 8, 62-586 Rzgów
Skala 1:1000	Egz. Nr Zał. Nr Data : Marzec 2013
Projektant	Inż. K. Cybulski upr. bud. w spec. instal.- inż. sieć wod.- kan. UAN 73/8346/H/21/86
Sprawdzający	mgr inż. A. Maliński upr. bud. w spec. instal.- inż. sieć wod.- kan. WKP/0253/PWOS/05



szkic orientacyjny 1: 25000

1 SŁAWSK dz. 437

Usługi Geodezyjno-Kartograficzne
Inż. Tomasz Łukasiewicz
Sławsk 26A, 62-586 Rzgów
tel. 63 241 04 01, 604 592 903
NIP 665-178-03-38, REG. 31034724

Geodeta Oprawiony

Inż. Tomasz Łukasiewicz
nr uprawnień 19822

2013 -03- 05

Z up. Starosty
Teresa Dominiak
Powiatowy Ośrodek Dokumentacji
Geodezyjnej i Kartograficznej




Uwaga: Kontur użytku gruntowego oznaczony symbolem „dr. doj.” nie jest ujawniony w bazie danych ewidencji gruntów i budynków.

32. U. nr 35, poz. 405)
 PODGIK R1Va
 13/11/2023
 Andrzej Kimmes
 2023-11-12
 12

112. Tomáš Eulenstein

2) SŁAWSK dz. 438/4 437



2013-03-05
Teresa Dominik
Powiatowy Ośrodek Dokumentacji
Gdańsk - Katedra

PROJEKT ZAGOSPODAROWANIA TERENU					
Biurowo-Usługowe "ROLWOD"					
ul. Okólna 59; 62-510 Konin					
PROJEKT BUDOWLANY					
Dokumentacja	Sieć wodociągowa w m. Kowalewie, Błonica, Ślesiek, Brannio, Modła, Gostków gm. Rogów				
Obiekt					
Inwestor	GMINA RZĘCZÓW ul. Konikstka 8, 62-586 Rzęciszewo				
Skala 1:1000	Ege Nr	Zal. nr	Date :	Marec 2013	
Projektant:	Inż. K. Cybulski upr. bud. w spec. instal.- inż. sieć wod.- kan. UAN 72/854/H/21/166		n.c.		
Sprawdzający:	mgr inż. A. Mariniński upr. bud. w spec. instal.- inż. sieć wod.- kan. WKPU/235/P/SOJ/05		[Signature]		

<h1>MAPA DO CELÓW PROJEKTOWYCH</h1> <h2>SKALA 1: 1000</h2>		
Oznaczenie kancelaryjne zgłoszenia pracy geodezyjnej		39.01.2013
Nazwa miejscowości		
Jednostka ewidencyjna	identyfikator	SLAWSK
	nazwa	301008_2
Obszar ewidencyjny	identyfikator	RZGÓW
	Nazwa	0019
Oznaczenie granic obszaru, który był przedmiotem aktualizacji		SLAWSK
Nazwa układu współrzędnych	prostokątnych płaskich	Strefa Układu 65.4
	układu wysokości	424.342.181 Kronszadt 60
Data opracowania mapy		23.02.2013 r.

Nazwa miejscowości	SŁAWSK
--------------------	--------

identyfikator

301008 2

R7GÓW

0019

SŁAWSKI

1

du 65:4

60

	Data opracowania mapy	23.02.2013 r.
--	-----------------------	---------------



PROJEKT ZAGOSPODAROWANIA TERENU			
Biurowo Projektowo-Usługowe "ROLWOD"			
ul. Okólna 59, 62-510 Konin			
Dokumentacja	PROJEKT BUDOWLANY		
Obiekt	Sieć wodociągowa w m. Kowalewku, Bionice, Sławski, Branno, Modła, Goździłków gm. Rzgów		
Inwestor	GMINA RZGÓW ul. Konieńska 8, 62-566 Rzgów		
Skala 1:1000	Egz. Nr	Zal. Nr	Data : Marzec 2013
Projektant:	Inż. K. Cybulski upr. bud. w spec. instal.- inż. sieć wod.- kan. UAN 73/8346/H/21/86		
Sprawdzający:	mgr inż. A. Maliński upr. bud. w spec. instal.- inż. sieć wod.- kan. WKP/0253/PWOS/05		

STAROSTA KONIŃSKI
Na podstawie art. 28 ustawy z dnia 17 maja 1989 r. - Prawo geodezyjne i kartograficzne (Dz. U. z 2010 nr 193, poz. 1287) uzgodniono usytuowanie projektowanych siedli uzbrojenia terenu

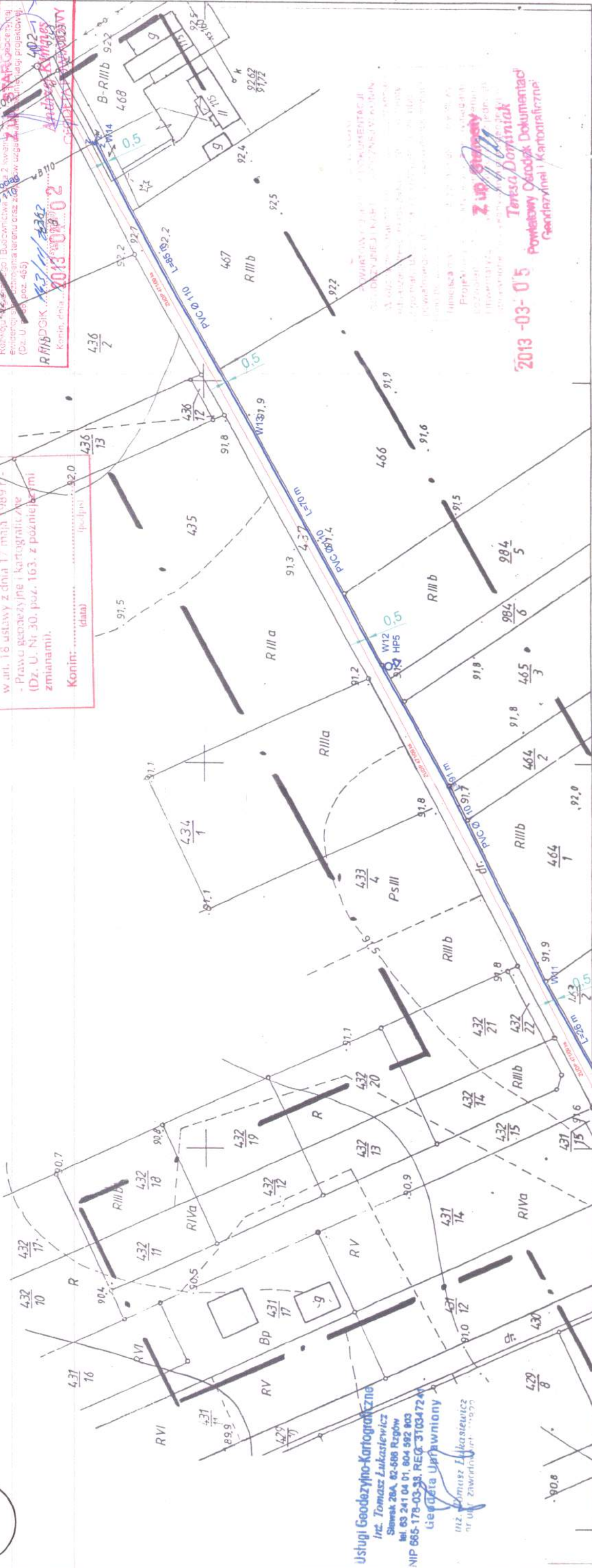
STAROSTA KOPISZ
POWATOŃ OSOBY DOKUMENTUJĄCE
GENEZY I KARTOGRAFIZACJĘ KOPISZ
Reprodukowanie, rozpowszechnianie
i rozprowadzanie niniejszego dokumentu
wymaga zezwolenia o którym mowa
w art. 18 ustawy z dnia 17 maja 1989 r.
- Prawo genezyjne i kartograficzne
(Dz. U. Nr 30, poz. 163, z późniejszymi
zmianami).

STAROSTA KOMIJS

Kopie:

92.0

3) SŁAWSK dz. 437



Usługi Geodezyjno-Kartograficzne
Int. Tomasz Łukasiewicz
Ślask 28A, 42-588 Rzgów
tel. 63 241 04 01, 604 592 903
tel. 666 555 555

Гендерна Упоравњивост

unz. Kornatz Ekkehard

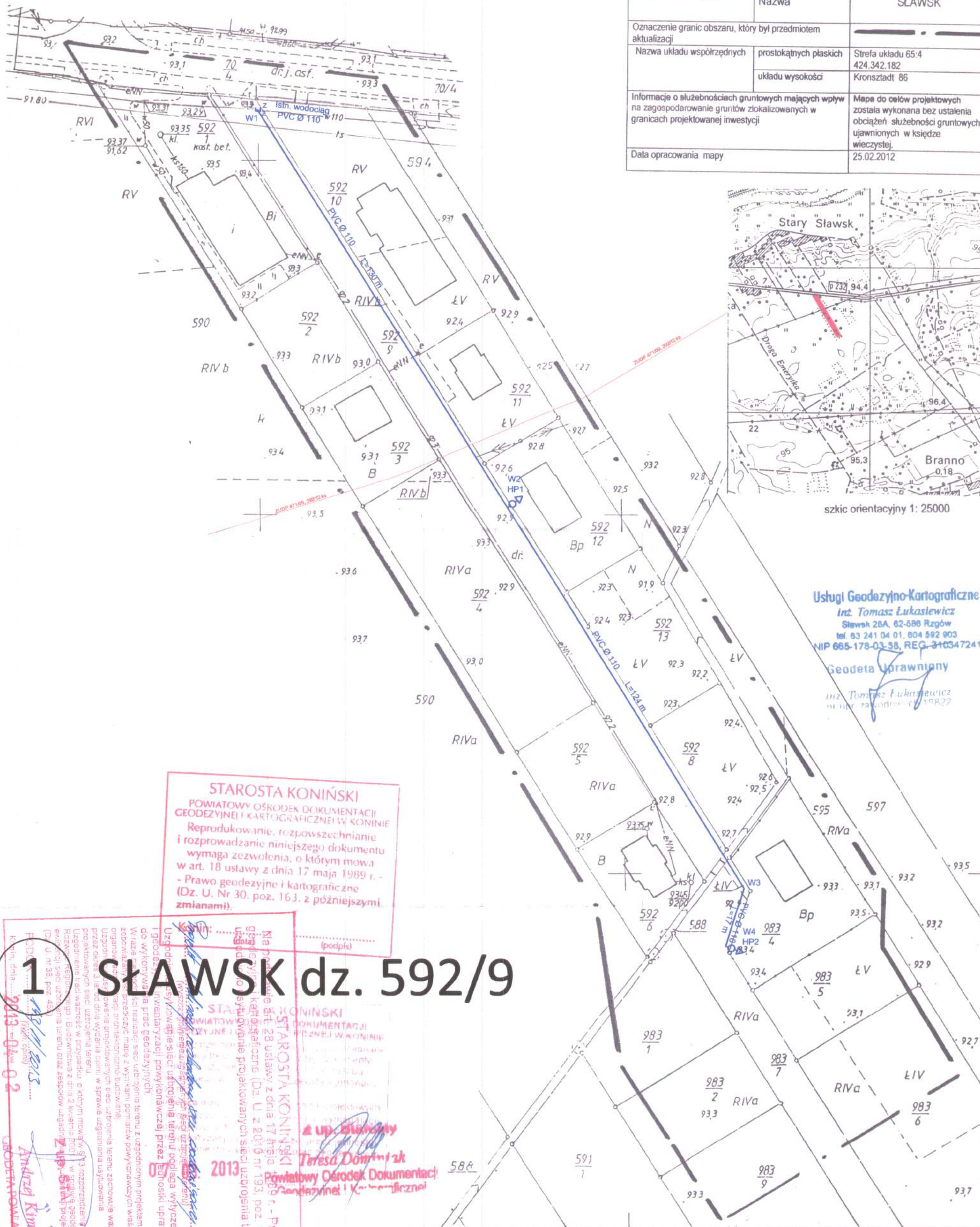
Suppose you are

2013-03-05

Teresa Dominika
Powiatowy Ośrodek Dokumentacji i Bibliograficznej

PROJEKT ZAGOSPODAROWANIA TERENU			
Biuro Projektowo-Usługowe "ROLWOD"			
ul. Okólna 59, 62-510 Konin			
Dokumentacja	PROJEKT BUDOWLANY		
Obiekt	Sieć wodociągowa w m. Kowalew, Błonice, Sławsk, Branno, Modła, Goździków gm. Rzgów		
Inwestor	GMINA RZGÓW ul. Konińska 8, 62-586 Rzgów		
Skala 1:1000	Egz. Nr	Zal. Nr	Data : Marzec 2013
Projektant:	Inż. K. Cybulski upr. bud. w spec. instal.- inż. sieć wod.- kan. UAN 73/8346/H/21/86		<i>n.c</i>
Sprawdzający:	mgr inż. A. Maliński upr. bud. w spec. instal.- inż. sieć wod.- kan. WKP/0253/PWOS/05		<i>ll</i>

MAPA DO CELÓW PROJEKTOWYCH		
SKALA 1: 1000		
Oznaczenie kancelaryjne zgłoszenia pracy geodezyjnej	476/02/2013	
Nazwa miejscowości	SŁAWSK	
Jednostka ewidencyjna	identyfikator	301008_2
	nazwa	RZGÓW
Obręb ewidencyjny	identyfikator	0019
	Nazwa	SŁAWSK
Oznaczenie granic obszaru, który był przedmiotem aktualizacji		
Nazwa układu współrzędnych	prostokątnych płaskich	Strefa układu 65:4
	układu wysokości	424.342.182
Informacje o służebnościach gruntowych mających wpływ na zagospodarowanie gruntów zlokalizowanych w granicach projektowanej inwestycji	Kronsztadt 86	
	Mapa do celów projektowych została wykonana bez ustalenia obciążeń służebności gruntowych ujawnionych w księdze wieczystej.	
Data opracowania mapy	25.02.2012	



Usługi Geodezyjno-Kartograficzne
 inż. Tomasz Łukasiewicz
 Sławsk 28A, 62-586 Rzgów
 tel. 63 241 04 01, 604 592 903
 NIP 665-178-03-38, REG. 310347241
 Geodeta Uprawniony
 inż. Tomasz Łukasiewicz
 nr upraw. zawodowej 19822

STAROSTA KONIŃSKI
 POWIATOWY OŚRODEK DOKUMENTACJI
 GEODEZYJNEJ I KARTOGRAFICZNEJ W KONINIE
 Reprodukowanie, rozpowszechnianie
 i rozprowadzanie niniejszego dokumentu
 wymaga zezwolenia, o którym mowa
 w art. 18 ustawy z dnia 17 maja 1989 r.
 - Prawo geodezyjne i kartograficzne
 (Dz. U. Nr 30, poz. 163, z późniejszymi
 zmianami).

1 SŁAWSK dz. 592/9


Konin, dnia 2013-04-02

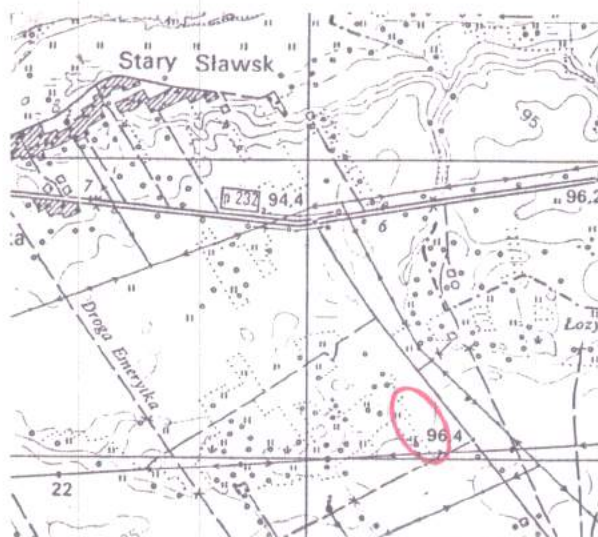
Andrzej Kimies
 GEODETA POWIATOWY

Teresa Dominiak
 Powiatowy Ośrodek Dokumentacji
 Geodezyjnej i Kartograficznej

MAPA DO CELÓW PROJEKTOWYCH

SKALA 1: 1000

Oznaczenie kancelaryjne zgłoszenia pracy geodezyjnej		390/01/2013
Nazwa miejscowości		ŚLAWSK BRANNO
Jednostka ewidencyjna	identyfikator	301008_2
	nazwa	RZGÓW
Obręb ewidencyjny	identyfikator	0019 0006
	Nazwa	ŚLAWSK BRANNO
Oznaczenie granic obszaru, który był przedmiotem aktualizacji		
Nazwa układu współrzędnych	prostokątnych płaskich	Strefa Układu 65:4 424.342.193
	układu wysokości	Kronsztadt 60
Data opracowania mapy		23.02.2013 r.




szkic orientacyjny 1: 25000

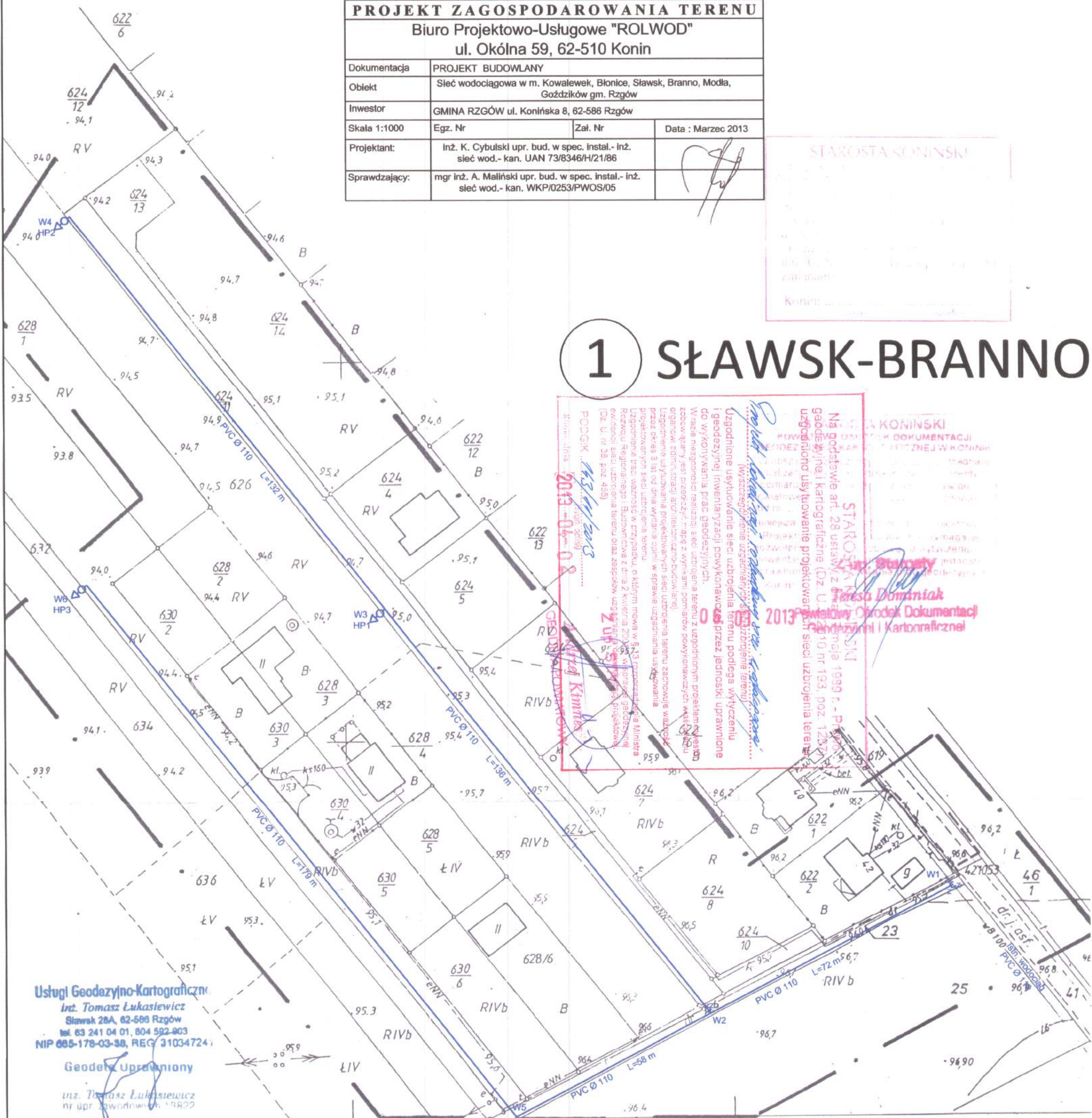
PROJEKT ZAGOSPODAROWANIA TERENU

Biuro Projektowo-Usługowe "ROLWOD"
ul. Okólna 59, 62-510 Konin

Dokumentacja	PROJEKT BUDOWLANY		
Obiekt	Sieć wodociągowa w m. Kowalewk, Błonice, Sławsk, Branno, Modła, Goździków gm. Rzgów		
Inwestor	GMINA RZGÓW ul. Konieńska 8, 62-586 Rzgów		
Skala 1:1000	Egz. Nr	Zał. Nr	Date : Marzec 2013
Projektant:	inż. K. Cybulski upr. bud. w spec. instal.- inż. sieć wod.- kan. UAN 73/8346/H/21/86		
Sprawdzający:	mgr inż. A. Maliński upr. bud. w spec. instal.- inż. sieć wod.- kan. WKP/0253/PWOS/05		



1 SŁAWSK-BRANNO



Usługi Geodezyjno-Kartograficzne
inż. Tomasz Łukasiewicz
Sławsk 28A, 62-586 Rzgów
tel. 63 241 04 01, 804 582 903
NIP 685-178-03-38, REG 310347241
Geodezyjnie Uprawniony
inż. Tomasz Łukasiewicz
nr upr. zawodowca 19822

MAPA DO CELÓW PROJEKTOWYCH

SKALA 1: 1000

Oznaczenie kancelaryjne zgłoszenia pracy geodezyjnej

Nazwa miejscowości

Jednostka ewidencyjna
identyfikator
nazwa

Obręb ewidencyjny
identyfikator
Nazwa

Oznaczenie granic obszaru, który był przedmiotem aktualizacji

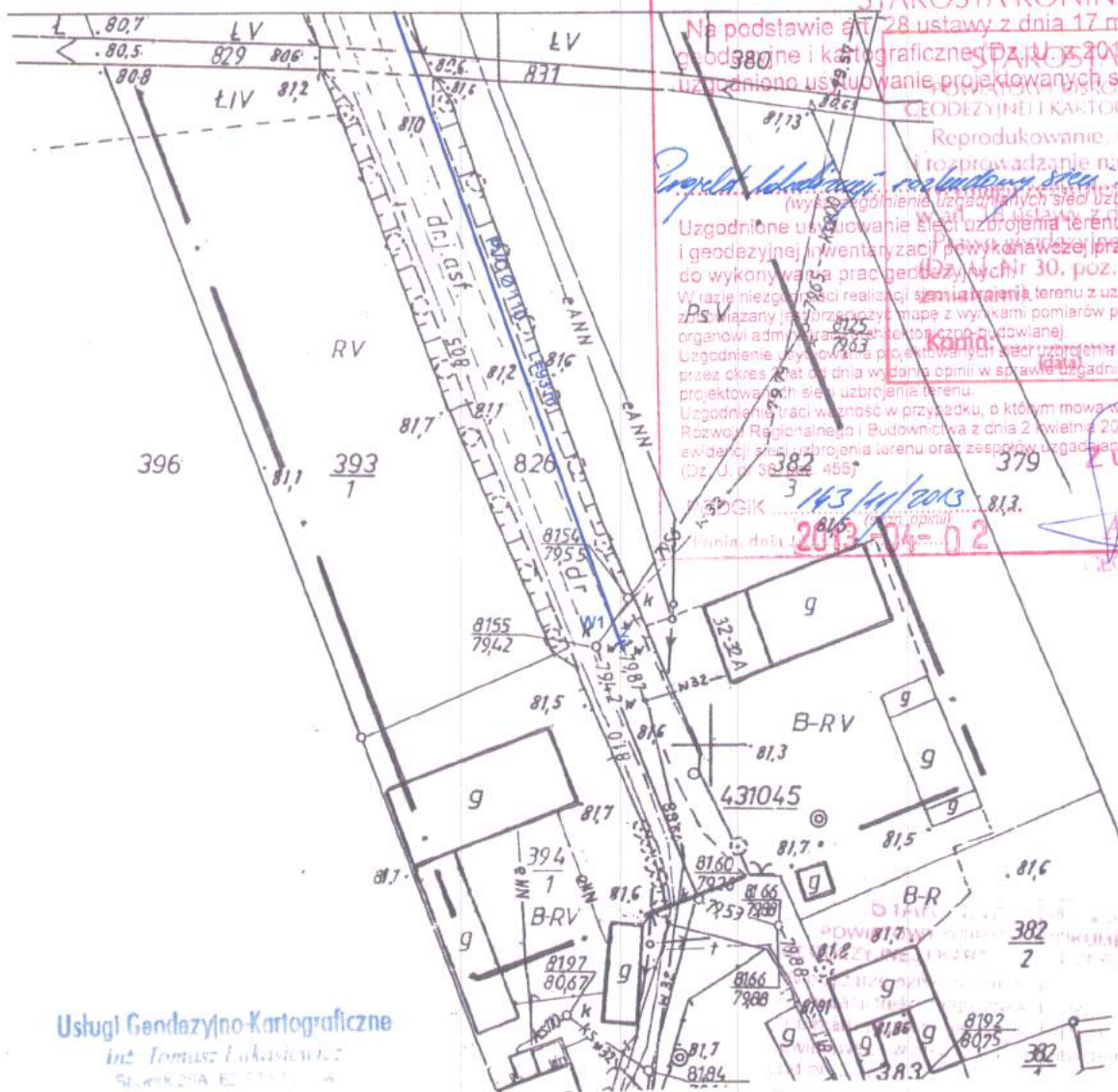
Nazwa układu współrzędnych
prostokątnych płaskich
Strefa Układu 65:4
424.343.142
układu wysokości
Kronsztadt 60

Data opracowania mapy
23.02.2013 r.

PROJEKT ZAGOSPODAROWANIA TERENU

Biuro Projektowo-Usługowe "ROLWOD"
ul. Okólna 59, 62-510 Konin

Dokumentacja	PROJEKT BUDOWLANY		
Obiekt	Sieć wodociągowa w m. Kowalewek, Błonica, Sławsk, Branno, Modła, Goździków gm. Rzgów		
Inwestor	GMINA RZGÓW ul. Konińska 8, 62-586 Rzgów		
Skala 1:1000	Egz. Nr	Zał. Nr	Data : Marzec 2013
Projektant:	inż. K. Cybulski upr. bud. w spec. instal.- inż. sieć wod.- kan. UAN 73/8346/H/21/86		
Sprawdzający:	mgr inż. A. Maliński upr. bud. w spec. instal.- inż. sieć wod.- kan. WKP/0253/PWOS/05		



STAROSTA KONIŃSKI

Na podstawie art. 28 ustawy z dnia 17 maja 1989 r. - Prawo geodezyjne i kartograficzne (Dz. U. z 2010 r. nr 190, poz. 1287) uzgodniono usytuowanie, projektowanie, sieci uzbrojenia terenu

CEODEZYJNE I KARTOGRAFICZNE W KONINIE

Reprodukcowanie, rozpowszechnianie i rozprowadzanie niniejszego dokumentu

(wysokość, usytuowanie, projektowanie, sieci uzbrojenia terenu)

Uzgodnione usytuowanie, projektowanie, sieci uzbrojenia terenu podlega wytyczeniu i geodezyjnej inwentaryzacji powykonawczej przez jednostki uprawnione do wykonywania prac geodezyjnych 30. poz. 163. z późniejszymi zmianami. W razie niezgodności realizacji projektu z uzgodnionym projektem inwestor zobowiązany jest przedłożyć mapę z wynikami pomiarów powykonawczych właściwemu organowi administracji, który jest uprawniony do wydawania decyzji o pozwoleniu na budowę. Uzgodnienie usytuowania, projektowania, sieci uzbrojenia terenu zachowuje ważność przez okres 3 lat od dnia wydania opinii w sprawie uzgadniania usytuowania, projektowania, sieci uzbrojenia terenu.

Uzgodnienie traci ważność w przypadku, o którym mowa w § 13 rozporządzenia Ministra Rozwoju Regionalnego i Budownictwa z dnia 2 kwietnia 2007 r. w sprawie geodezyjnej ewidencji, sieci uzbrojenia terenu oraz zespołów uzgadniania, opinii i projektowej. (Dz. U. z 2007 r. nr 45, poz. 455)

2013-03-05
inż. Tomasz Łukasiewicz
mgr inż. A. Maliński

Usługi Geodezyjno-Kartograficzne

inż. Tomasz Łukasiewicz

Słoneczna 24A, 62-500 Konin

tel. 61 261 11 11, 61 261 11 12

NIP 621-000-0000, REGON 141241

Geodeta Uprawniony

inż. Tomasz Łukasiewicz

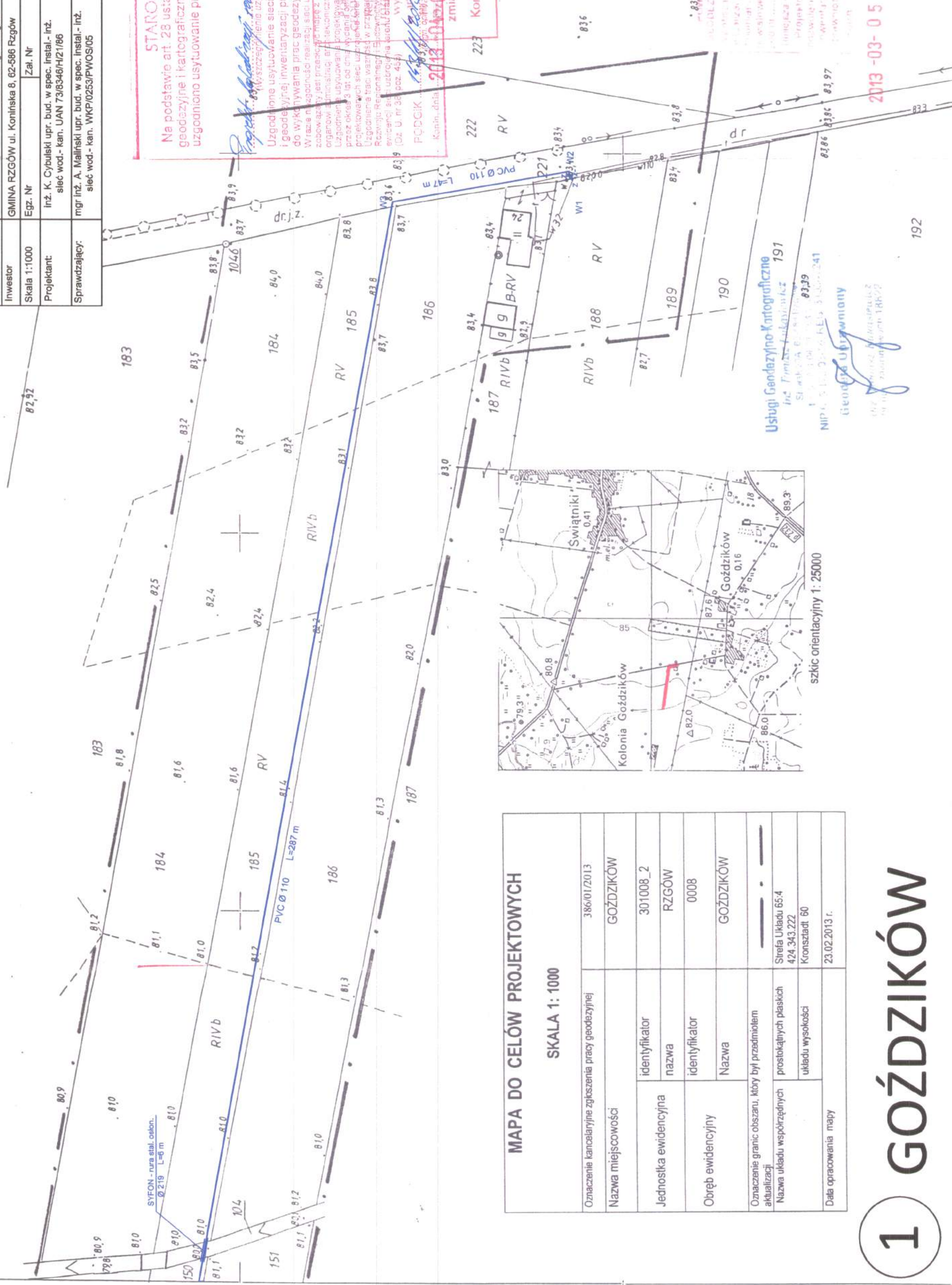
mgr inż. A. Maliński

1 MODŁA

2013-03-05

Powiatowy Ośrodek Dokumentacji
Geodezyjnej i Kartograficznej

Dokumentacja	PROJEKT BUDOWLANY		
Obiekt	Sieć wodociągowa w m. Kowalewek, Błonice, Sławsk, Branno, Modla, Gozdzików gm. Rzgów		
Inwestor	GMINA RZGÓW ul. Konńska 8, 62-586 Rzgów		
Skala 1:1000	Egz. Nr	Zal. Nr	Data : Marzec 2013
Projektant:	Inż. K. Cybulski upr. bud. w spec. Instal. - inż. sieć wod. - kan. UJAN 73/6346/H/2/186		
Sprawdzający:	mgr inż. A. Malinski upr. bud. w spec. Instal. - inż. sieć wod. - kan. WKP/0253/PWOS/05		



STAROSTA KONIŃSKI

Na podstawie art. 28 ustawy z dnia 17 maja 1989 r. - Prawo geodazyjne i kartograficzne (Dz. U. z 2010 nr 193, poz. 1287) uzgodniono usytuowanie projektowanych sieci uzbrojenia terenu

Projekt budowy i inwentaryzacji sieci uzbrojenia terenu
(Wytyczenie i inwentaryzacja sieci uzbrojenia terenu)

Uzgodniono usytuowanie sieci uzbrojenia terenu podlegające wytyczeniu i geodezyjnej inwentaryzacji powykonawczej przez jednostki uprawnione do wykonywania prac geodezyjnych.

Wrazie niemożności realizacji sieci uzbrojenia terenu z uzgodnionym projektem inwestor zobowiązuje się przedłożyć mapę z wynikami pomiarów powykonawczych właściwemu organowi administracji architektoniczno-budowlanej **STAROSTA KONIŃSKI**.

Uzgodniono usytuowanie projektowanych sieci uzbrojenia terenu zachowując ważność przez okres 3 lat od dnia wydania opinii w sprawie uzgadniania usytuowania projektowanych sieci uzbrojenia terenu.

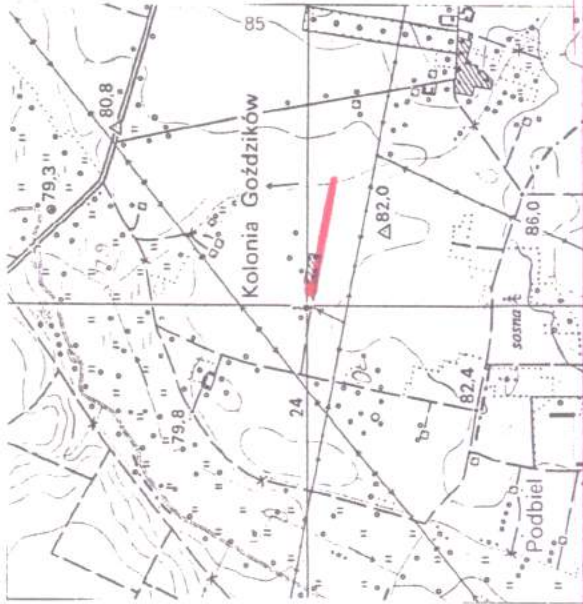
Uzgodniono prace w zakresie w przedziale biernym między: 4-5-6-7-8-9-10-11-12-13-14-15-16-17-18-19-20-21-22-23-24-25-26-27-28-29-30-31-32-33-34-35-36-37-38-39-40-41-42-43-44-45-46-47-48-49-50-51-52-53-54-55-56-57-58-59-60-61-62-63-64-65-66-67-68-69-70-71-72-73-74-75-76-77-78-79-80-81-82-83-84-85-86-87-88-89-90-91-92-93-94-95-96-97-98-99-100-101-102-103-104-105-106-107-108-109-110-111-112-113-114-115-116-117-118-119-120-121-122-123-124-125-126-127-128-129-130-131-132-133-134-135-136-137-138-139-140-141-142-143-144-145-146-147-148-149-150-151-152-153-154-155-156-157-158-159-160-161-162-163-164-165-166-167-168-169-170-171-172-173-174-175-176-177-178-179-180-181-182-183-184-185-186-187-188-189-190-191-192-193-194-195-196-197-198-199-200-201-202-203-204-205-206-207-208-209-210-211-212-213-214-215-216-217-218-219-220-221-222-223-224-225-226-227-228-229-230-231-232-233-234-235-236-237-238-239-240-241-242-243-244-245-246-247-248-249-250-251-252-253-254-255-256-257-258-259-260-261-262-263-264-265-266-267-268-269-270-271-272-273-274-275-276-277-278-279-280-281-282-283-284-285-286-287-288-289-290-291-292-293-294-295-296-297-298-299-300-301-302-303-304-305-306-307-308-309-310-311-312-313-314-315-316-317-318-319-320-321-322-323-324-325-326-327-328-329-330-331-332-333-334-335-336-337-338-339-340-341-342-343-344-345-346-347-348-349-350-351-352-353-354-355-356-357-358-359-360-361-362-363-364-365-366-367-368-369-370-371-372-373-374-375-376-377-378-379-380-381-382-383-384-385-386-387-388-389-390-391-392-393-394-395-396-397-398-399-400-401-402-403-404-405-406-407-408-409-410-411-412-413-414-415-416-417-418-419-420-421-422-423-424-425-426-427-428-429-430-431-432-433-434-435-436-437-438-439-440-441-442-443-444-445-446-447-448-449-450-451-452-453-454-455-456-457-458-459-460-461-462-463-464-465-466-467-468-469-470-471-472-473-474-475-476-477-478-479-480-481-482-483-484-485-486-487-488-489-490-491-492-493-494-495-496-497-498-499-500-501-502-503-504-505-506-507-508-509-510-511-512-513-514-515-516-517-518-519-520-521-522-523-524-525-526-527-528-529-530-531-532-533-534-535-536-537-538-539-540-541-542-543-544-545-546-547-548-549-550-551-552-553-554-555-556-557-558-559-560-561-562-563-564-565-566-567-568-569-570-571-572-573-574-575-576-577-578-579-580-581-582-583-584-585-586-587-588-589-590-591-592-593-594-595-596-597-598-599-600-601-602-603-604-605-606-607-608-609-610-611-612-613-614-615-616-617-618-619-620-621-622-623-624-625-626-627-628-629-630-631-632-633-634-635-636-637-638-639-640-641-642-643-644-645-646-647-648-649-650-651-652-653-654-655-656-657-658-659-660-661-662-663-664-665-666-667-668-669-670-671-672-673-674-675-676-677-678-679-680-681-682-683-684-685-686-687-688-689-690-691-692-693-694-695-696-697-698-699-700-701-702-703-704-705-706-707-708-709-710-711-712-713-714-715-716-717-718-719-720-721-722-723-724-725-726-727-728-729-730-731-732-733-734-735-736-737-738-739-740-741-742-743-744-745-746-747-748-749-750-751-752-753-754-755-756-757-758-759-760-761-762-763-764-765-766-767-768-769-770-771-772-773-774-775-776-777-778-779-780-781-782-783-784-785-786-787-788-789-790-791-792-793-794-795-796-797-798-799-800-801-802-803-804-805-806-807-808-809-810-811-812-813-814-815-816-817-818-819-820-821-822-823-824-825-826-827-828-829-830-831-832-833-834-835-836-837-838-839-840-841-842-843-844-845-846-847-848-849-850-851-852-853-854-855-856-857-858-859-860-861-862-863-864-865-866-867-868-869-870-871-872-873-874-875-876-877-878-879-880-881-882-883-884-885-886-887-888-889-890-891-892-893-894-895-896-897-898-899-900-901-902-903-904-905-906-907-908-909-910-911-912-913-914-915-916-917-918-919-920-921-922-923-924-925-926-927-928-929-930-931-932-933-934-935-936-937-938-939-940-941-942-943-944-945-946-947-948-949-950-951-952-953-954-955-956-957-958-959-960-961-962-963-964-965-96

Usługi Geodezyjno-Kartograficzne 191
 192. Fotogrametryczna
 193. Stanowiska Geodezyjne
 194. 195. 196. 197. 198. 199. 200. 201. 202. 203. 204. 205. 206. 207. 208. 209. 210. 211. 212. 213. 214. 215. 216. 217. 218. 219. 220. 221. 222. 223. 224. 225. 226. 227. 228. 229. 230. 231. 232. 233. 234. 235. 236. 237. 238. 239. 240. 241. 242. 243. 244. 245. 246. 247. 248. 249. 250. 251. 252. 253. 254. 255. 256. 257. 258. 259. 260. 261. 262. 263. 264. 265. 266. 267. 268. 269. 270. 271. 272. 273. 274. 275. 276. 277. 278. 279. 280. 281. 282. 283. 284. 285. 286. 287. 288. 289. 290. 291. 292. 293. 294. 295. 296. 297. 298. 299. 300. 301. 302. 303. 304. 305. 306. 307. 308. 309. 310. 311. 312. 313. 314. 315. 316. 317. 318. 319. 320. 321. 322. 323. 324. 325. 326. 327. 328. 329. 330. 331. 332. 333. 334. 335. 336. 337. 338. 339. 340. 341. 342. 343. 344. 345. 346. 347. 348. 349. 350. 351. 352. 353. 354. 355. 356. 357. 358. 359. 360. 361. 362. 363. 364. 365. 366. 367. 368. 369. 370. 371. 372. 373. 374. 375. 376. 377. 378. 379. 380. 381. 382. 383. 384. 385. 386. 387. 388. 389. 390. 391. 392. 393. 394. 395. 396. 397. 398. 399. 400. 401. 402. 403. 404. 405. 406. 407. 408. 409. 410. 411. 412. 413. 414. 415. 416. 417. 418. 419. 420. 421. 422. 423. 424. 425. 426. 427. 428. 429. 430. 431. 432. 433. 434. 435. 436. 437. 438. 439. 440. 441. 442. 443. 444. 445. 446. 447. 448. 449. 450. 451. 452. 453. 454. 455. 456. 457. 458. 459. 460. 461. 462. 463. 464. 465. 466. 467. 468. 469. 470. 471. 472. 473. 474. 475. 476. 477. 478. 479. 480. 481. 482. 483. 484. 485. 486. 487. 488. 489. 490. 491. 492. 493. 494. 495. 496. 497. 498. 499. 500. 501. 502. 503. 504. 505. 506. 507. 508. 509. 510. 511. 512. 513. 514. 515. 516. 517. 518. 519. 520. 521. 522. 523. 524. 525. 526. 527. 528. 529. 530. 531. 532. 533. 534. 535. 536. 537. 538. 539. 540. 541. 542. 543. 544. 545. 546. 547. 548. 549. 550. 551. 552. 553. 554. 555. 556. 557. 558. 559. 560. 561. 562. 563. 564. 565. 566. 567. 568. 569. 570. 571. 572. 573. 574. 575. 576. 577. 578. 579. 580. 581. 582. 583. 584. 585. 586. 587. 588. 589. 590. 591. 592. 593. 594. 595. 596. 597. 598. 599. 600. 601. 602. 603. 604. 605. 606. 607. 608. 609. 610. 611. 612. 613. 614. 615. 616. 617. 618. 619. 620. 621. 622. 623. 624. 625. 626. 627. 628. 629. 630. 631. 632. 633. 634. 635. 636. 637. 638. 639. 640. 641. 642. 643. 644. 645. 646. 647. 648. 649. 650. 651. 652. 653. 654. 655. 656. 657. 658. 659. 660. 661. 662. 663. 664. 665. 666. 667. 668. 669. 670. 671. 672. 673. 674. 675. 676. 677. 678. 679. 680. 681. 682. 683. 684. 685. 686. 687. 688. 689. 690. 691. 692. 693. 694. 695. 696. 697. 698. 699. 700. 701. 702. 703. 704. 705. 706. 707. 708. 709. 710. 711. 712. 713. 714. 715. 716. 717. 718. 719. 720. 721. 722. 723. 724. 725. 726. 727. 728. 729. 730. 731. 732. 733. 734. 735. 736. 737. 738. 739. 740. 741. 742. 743. 744. 745. 746. 747. 748. 749. 750. 751. 752. 753. 754. 755. 756. 757. 758. 759. 760. 761. 762. 763. 764. 765. 766. 767. 768. 769. 770. 771. 772. 773. 774. 775. 776. 777. 778. 779. 780. 781. 782. 783. 784. 785. 786. 787. 788. 789. 790. 791. 792. 793. 794. 795. 796. 797. 798. 799. 800. 801. 802. 803. 804. 805. 806. 807. 808. 809. 810. 811. 812. 813. 814. 815. 816. 817. 818. 819. 820. 821. 822. 823. 824. 825. 826. 827. 828. 829. 830. 831. 832. 833. 834. 835. 836. 837. 838. 839. 840. 841. 842. 843. 844. 845. 846. 847. 848. 849. 850. 851. 852. 853. 854. 855. 856. 857. 858. 859. 860. 861. 862. 863. 864. 865. 866. 867. 868. 869. 870. 871. 872. 873. 874. 875. 876. 877. 878. 879. 880. 881. 882. 883. 884. 885. 886. 887. 888. 889. 890. 891. 892. 893. 894. 895. 896. 897. 898. 899. 900. 901. 902. 903. 904. 905. 906. 907. 908. 909. 910. 911. 912. 913. 914. 915. 916. 917. 918. 919. 920. 921. 922. 923. 924. 925. 926. 927. 928. 929. 930. 931. 932. 933. 934. 935. 936. 937. 938. 939. 940. 941. 942. 943. 944. 945. 946. 947. 948. 949. 950. 951. 952. 953. 954. 955. 956. 957. 958. 959. 960. 961. 962. 963. 964. 965. 966. 967. 968. 969. 970. 971. 972. 973. 974. 975. 976. 977. 978. 979. 980. 981. 982. 983. 984. 985. 986. 987. 988. 989. 990. 991. 992. 993. 994. 995. 996. 997. 998. 999. 1000. 1001. 100

2013 -03-05
Teresa Dominiak
Powiatowy Ośrodek Dokumentacji
Genealogicznej i Kartograficznej

MAPA DO CELÓW PROJEKTOWYCH		SKALA 1: 1000	
Oznaczenie kancelaryjne zgłoszenia pracy geodezyjnej		386/01/2013	
Nazwa miejscowości		GOŹDZIKÓW	
Jednostka ewidencyjna	identyfikator	301008_2	
	nazwa	RZGÓW	
Obszr ewidencyjny	identyfikator	0008	
	Nazwa	GOŹDZIKÓW	
Oznaczenie granic obszaru, który był przedmiotem aktualizacji	————— - ———		
Nazwa układu współrzędnych	prostokątnych płaskich	Sirefa Układu 65:4	
	układu wysokości	424, 343, 222 Kronstadt 60	
Data opracowania mapy		23.02.2013 r.	

MAPA DO CELÓW PROJEKTOWYCH	
SKALA 1: 1000	
Oznaczenie kancelaryjne zgłoszenia pracy geodezyjnej	386/01/2013
Nazwa miejscowości	GOŹDZIKÓW
Jednostka ewidencyjna	identyfikator
	301008_2
Obręb ewidencyjny	nazwa
	RZGÓW
Oznaczenie granic obszaru, który był przedmiotem aktualizacji	identyfikator
	0008
Nazwa układu współrzędnych	Nazwa
	GOŹDZIKÓW
Data opracowania mapy	
23.02.2013 r.	



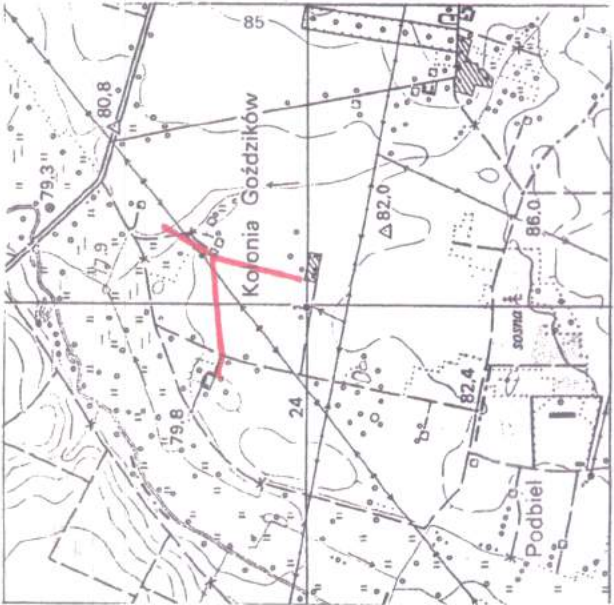
Na podstawie szkicu orientacyjnego z dnia 25.02.2013 r. - Prawo geodezyjne i kartograficzne (Dz. U. z 2010 nr 133, poz. 1237) uzgodniono usytuowanie projektowanych sieci uzbrojenia terenu

Projektant: Robert Kozłowski, certyfikowany inżynier geodeta (specjalność: geodezja i kartografia)
(wyszczególnienie uzgodnień z siecią uzbrojenia terenu)
Uzgodnione usytuowanie sieci uzbrojenia terenu podlega wytyczeniu i geodezyjnej inwentaryzacji powykonalowej przez jednostki uprawnione do wykonywania prac geodezyjnych.
W razie niezgodności realizacji sieci uzbrojenia terenu z uzgodnionym projektem inwestor zobowiązany jest przedłożyć mapę z wynikami pomiarów powykonalowych właściwemu organowi administracji architektoniczno-budowlanej.
Uzgodnienie usytuowania projektowanych sieci uzbrojenia terenu zachowuje ważność przez okres 3 lat od daty wydania opinii w sprawie uzgadniania usytuowania projektowanych sieci uzbrojenia terenu.
Uzgodnienie tracą ważność w przypadku, o którym mowa w art. 33, § 1, pkt 2, Rozporządzenia Ministra Pczawli Regionalnego i Budownictwa z dnia 2 kwietnia 2010 r. w sprawie sposobu wytyczenia i inwentaryzacji sieci uzbrojenia terenu oraz zespołów uzbrojenia terenu (Dz. U. nr 38, poz. 425).
PODGIK 143/14/2013 R/Va
Koniń, dnia 20.03.2013 r. 02
KONIEC POWIATOWY R/Vb

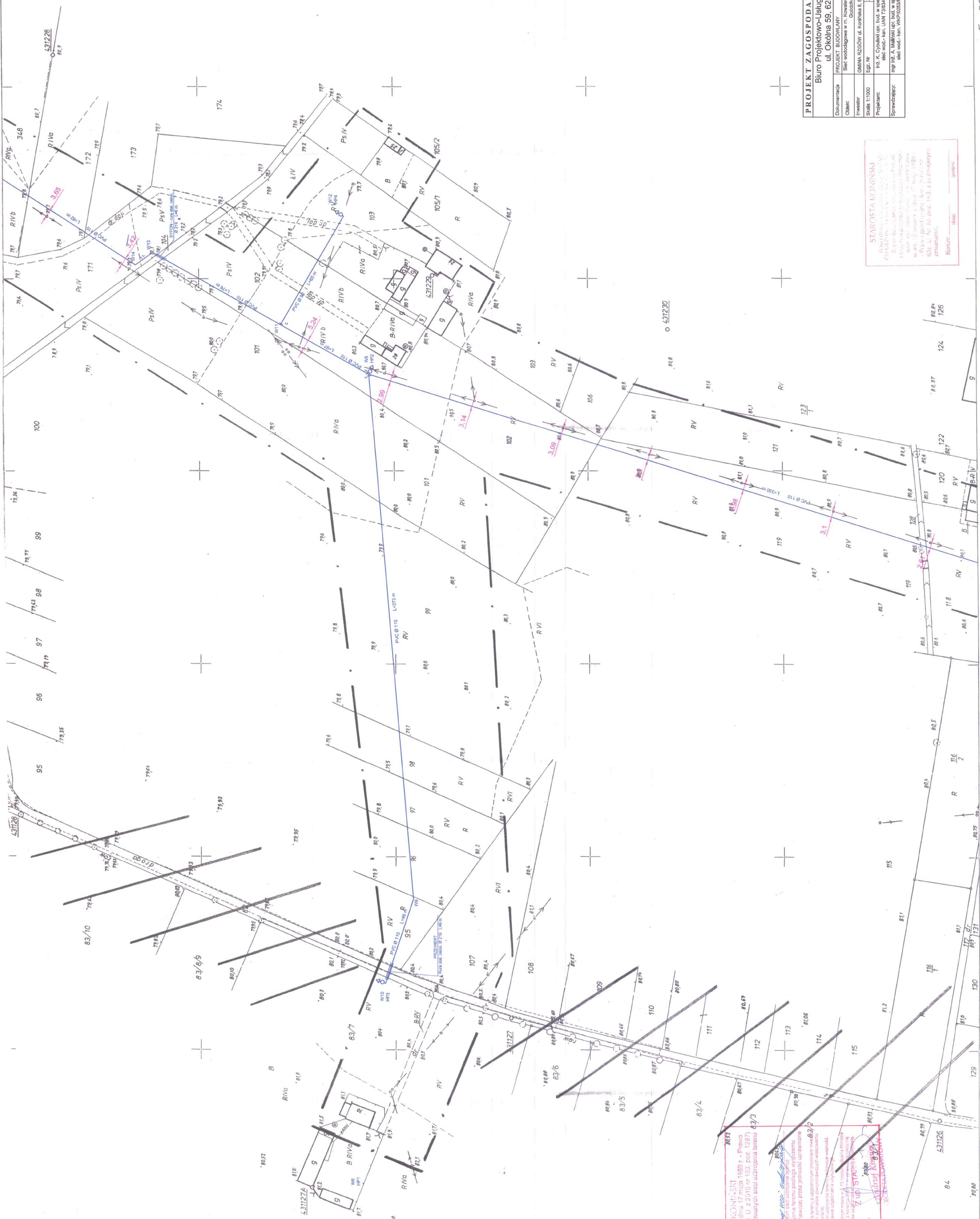


MAPA DO CELÓW PROJEKTOWYCH	
SKALA 1:1000	
Oznaczenie lokalizacji zabudowy przy geodezyjnej	38401/2013
Nazwa miejscowości	GOZDZIKÓW
Jednostka ewidencyjna	301008_2
Nazwa RZGOW	
Obiekt ewidencyjny	0008
Nazwa GOZDZIKÓW	
Oznaczenie granic obszarów, który był przedmiotem aktualizacji	Stacja Udziału 85-4
Nazwa obszaru współzależnych	424.343173
ulaska wysokości	Konstancja 60
Data opracowania mapy	23.02.2013 r.

Uwaga: Kontur użytku gruntowego oznaczony symbolem „dr. dol.” nie jest ujawniony w bazie danych ewidencji gruntów i budynków.



szcze orientacyjny 1:25000



STAROSTA KONIŃSKI
Na podstawie art. 28 ustawy z dnia 17 maja 1989 r. - Prawo geodezyjne i kartograficzne (Dz. U. z 2010 nr 153, poz. 11287) ugodniono usytuowanie projektowanego sieci udogotnienia terenu 83/3

Usługi Geodezyjne Kartograficzne
ul. Trańskie 14
62-508 Sępólno
NIP 665-175-03-51 REG 14007241

Geodezyjny
ul. Trańskie 14
62-508 Sępólno

MAPA SYTUACYJNO WYSOKOŚCIOWA

Założona w r. 1985 przez
WOJEWÓDZKIE BIURO GEODEZJI I TERENÓW ROLNYCH
W POZNANIU

Kierownik robót
Z. Wencel
Kierownik Pracowni
inż. W. Dmtriev
Główny Inżynier
mgr inż. W. Dmtriev
W. G. 40110/192/04

424.343173

1:1000

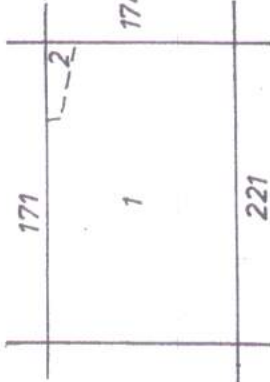
3 GOZDZIKÓW

14.6/19/3-2.89

5681 000

3793 600

Gm. RZGÓW woj. konińskie
1. wieś Goździków
2. w. Swiatniki



PROJEKT ZAGOSPODAROWANIA TERENU	
Biuro Projektowo-Usługowe "ROLWOD"	
ul. Okólna 59, 62-510 Konin	
Documentacja	PROJEKT BUDOWLANY
Chłebek	Biuro wodociągowe w m. Konin, ul. Okólna 59, 62-510 Konin
Inwestor	GMINA RZGÓW ul. Konin 8, 62-508 Rzgów
Skala 1:1000	Skala 1:1000
Projektant	mgr inż. A. Uliński ul. Bud. w spec. bud. - rz.
Sprawdzający	mgr inż. A. Uliński ul. Bud. w spec. bud. - rz.

STAROSTA KONIŃSKI
Na podstawie art. 28 ustawy z dnia 17 maja 1989 r. - Prawo geodezyjne i kartograficzne (Dz. U. z 2010 nr 153, poz. 11287) ugodniono usytuowanie projektowanego sieci udogotnienia terenu 83/3

Ep. 556/84

2013-03-05

Treść Dokumentu
Podpisany Odbiorcą Dokumentu
Podpisany Inwestorem

Skart. i wyk. Fr. Tyra