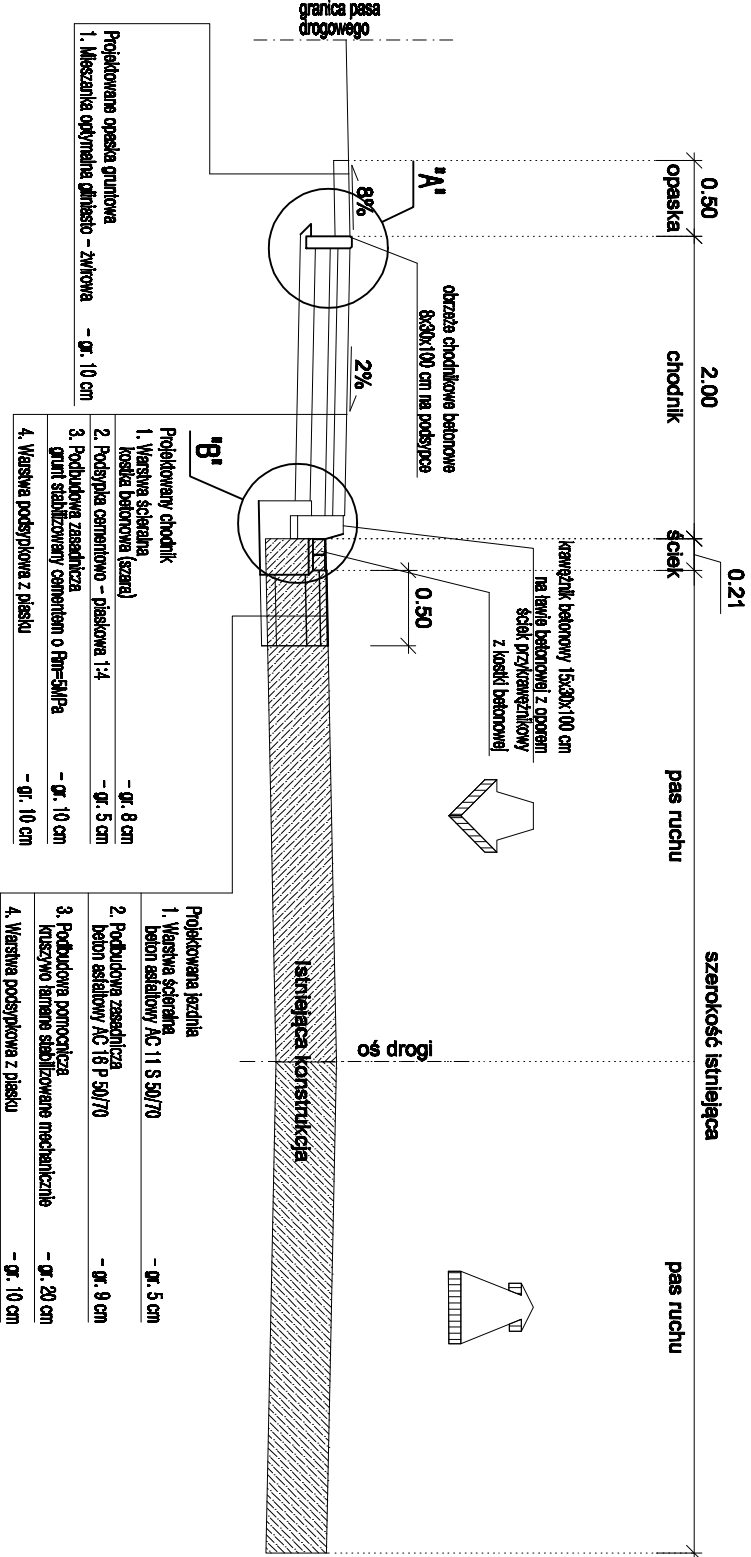
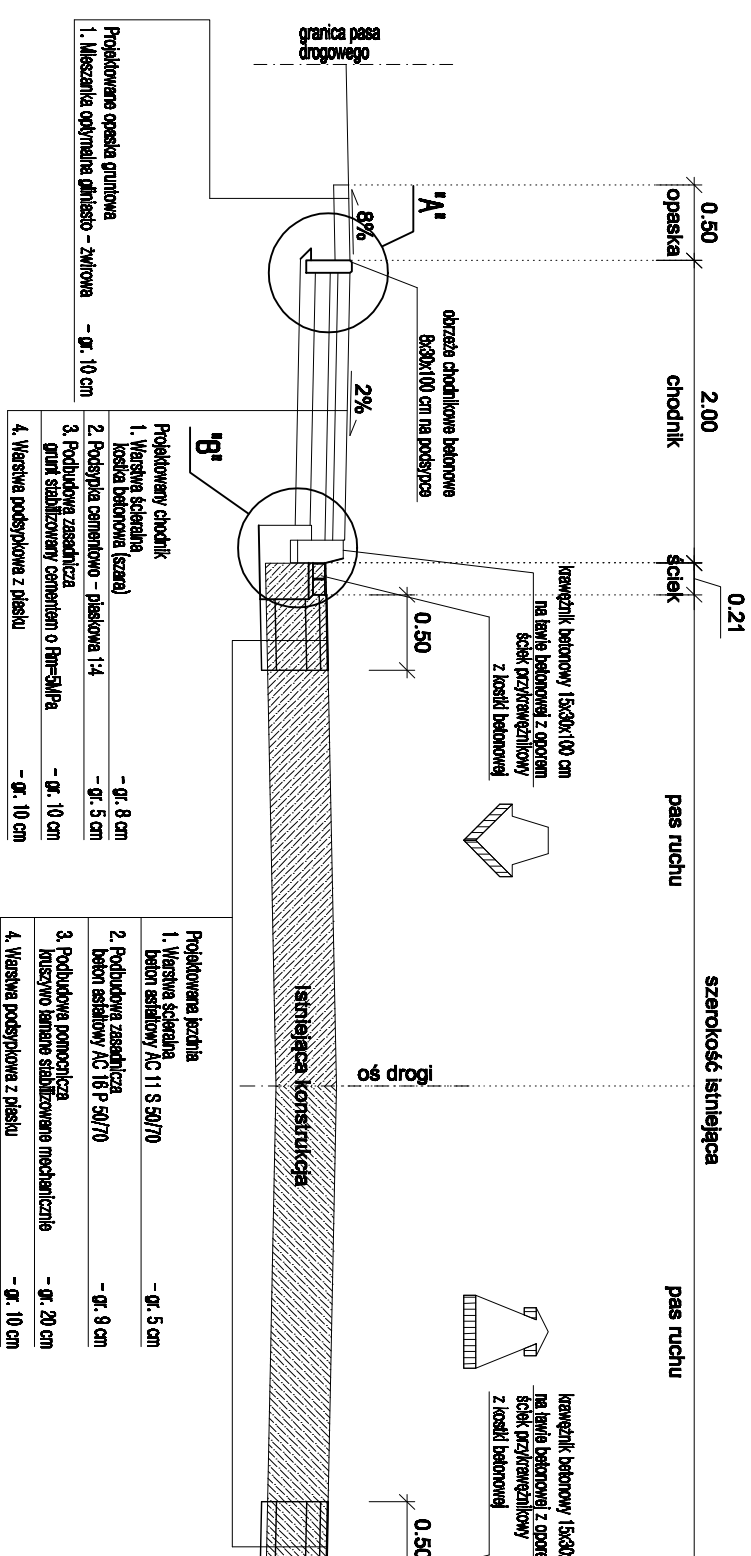


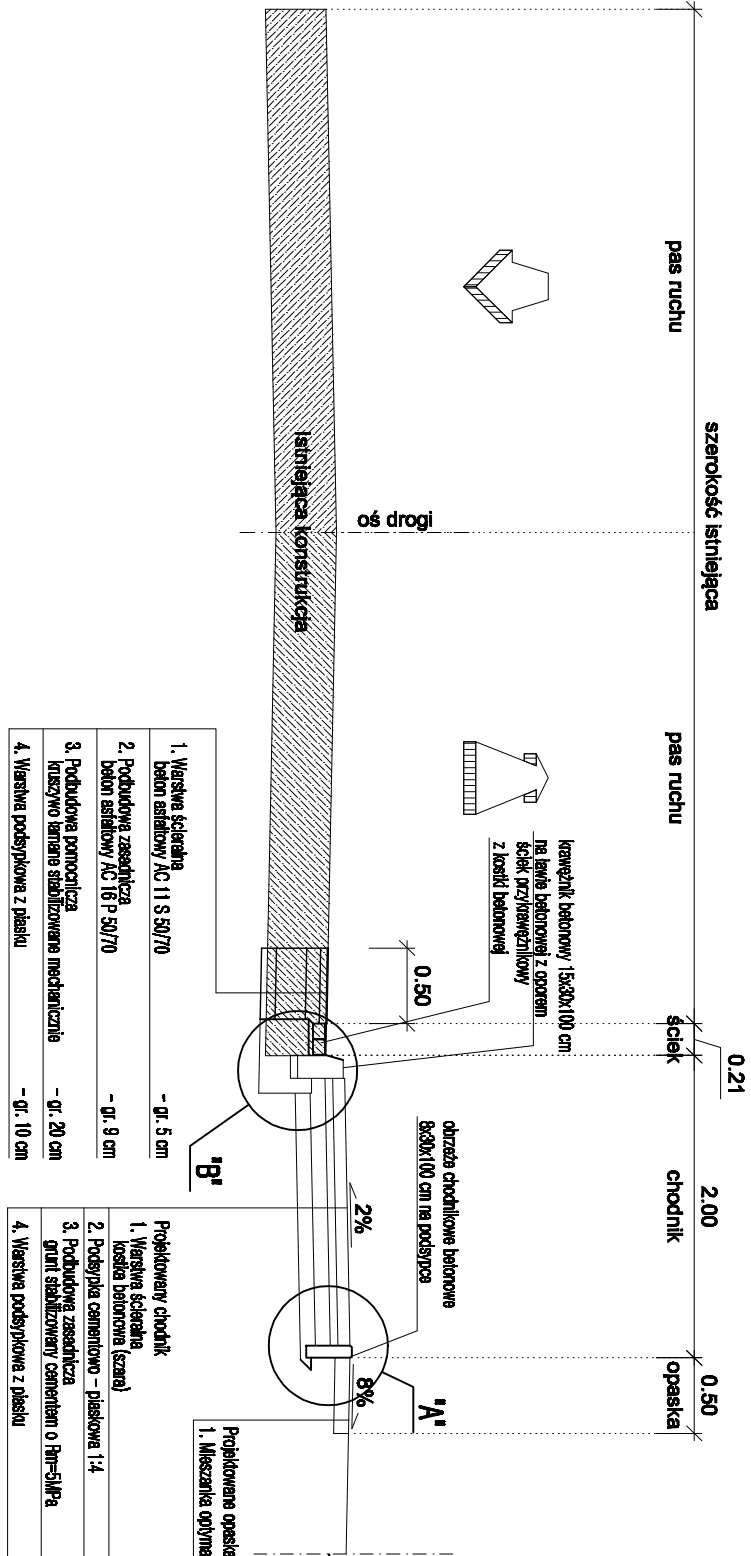
Przekrój 1  
3096P – od km 0+000.00 do km 0+252.29  
3236P – od km 0+177.27 do km 0+253.69  
Skala 1:50



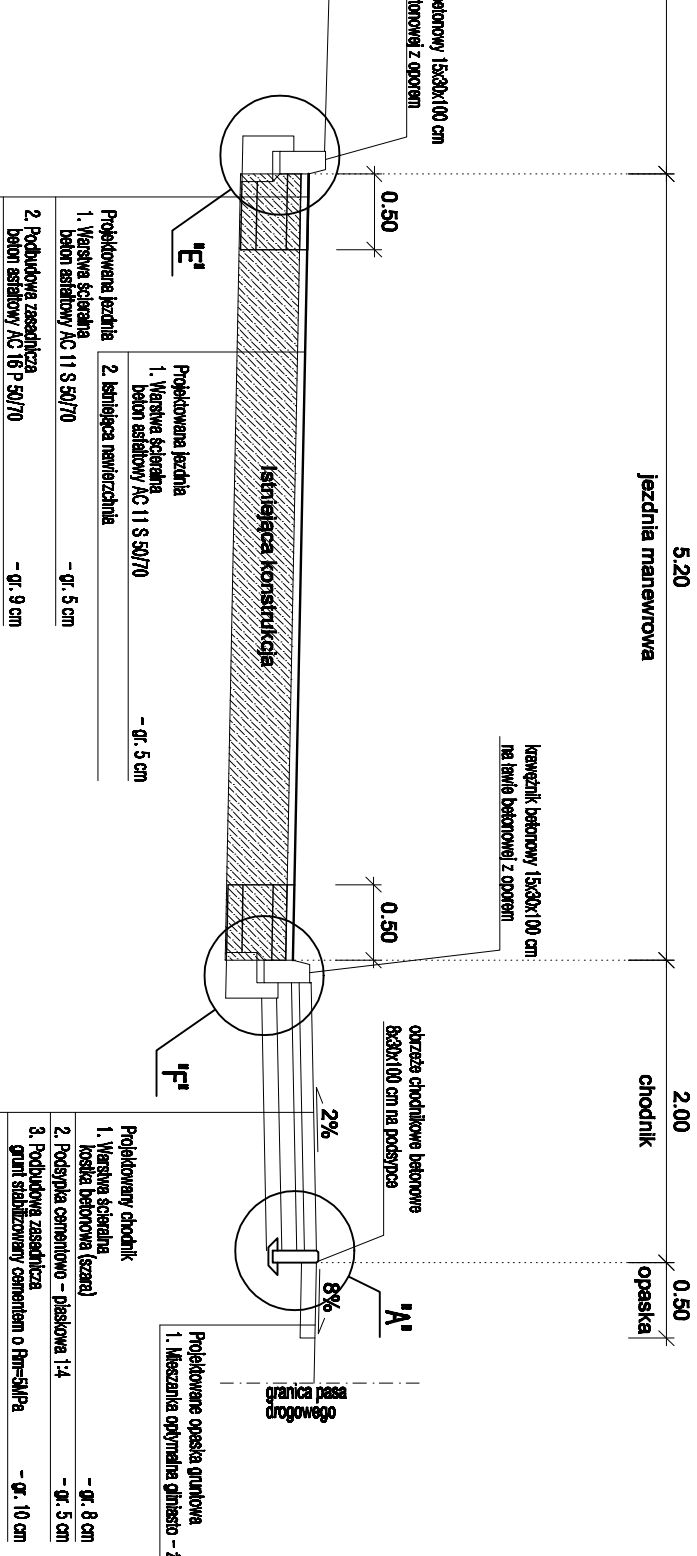
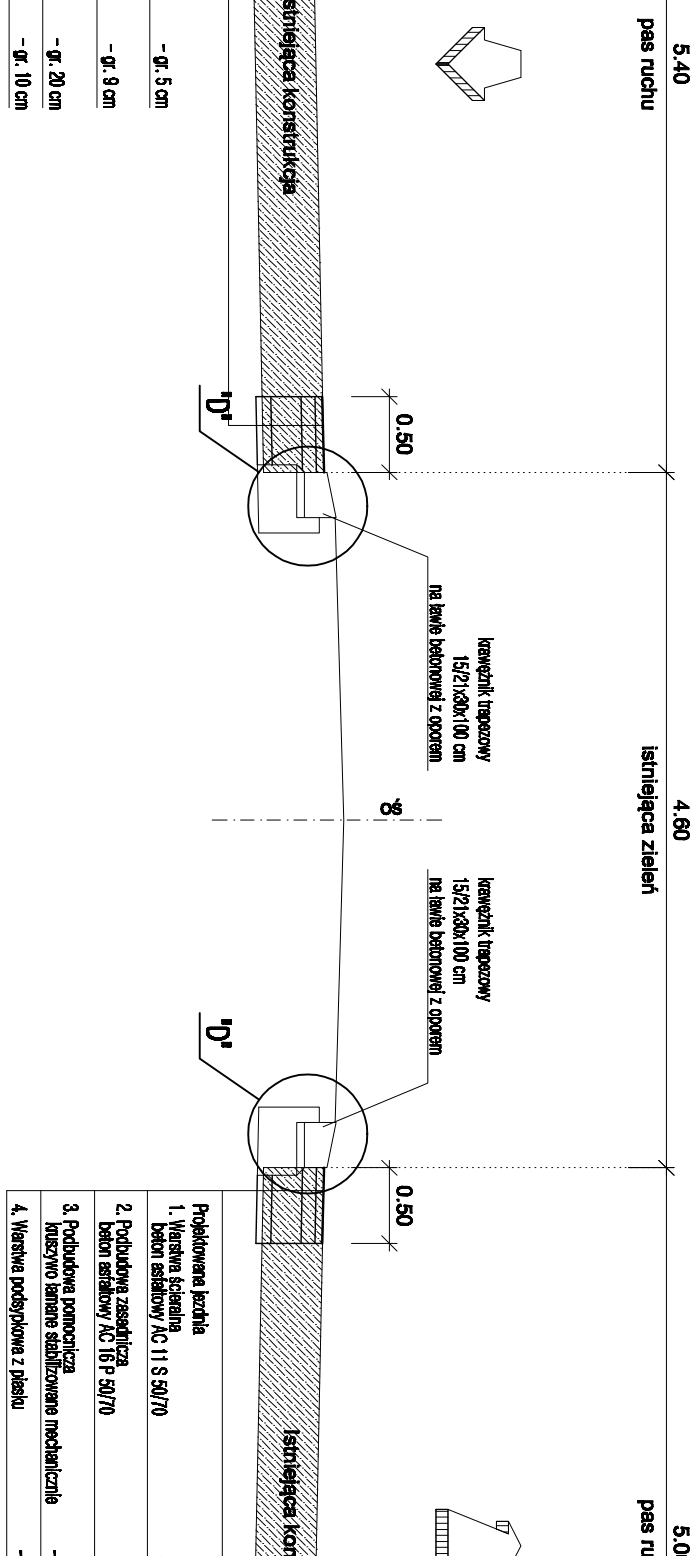
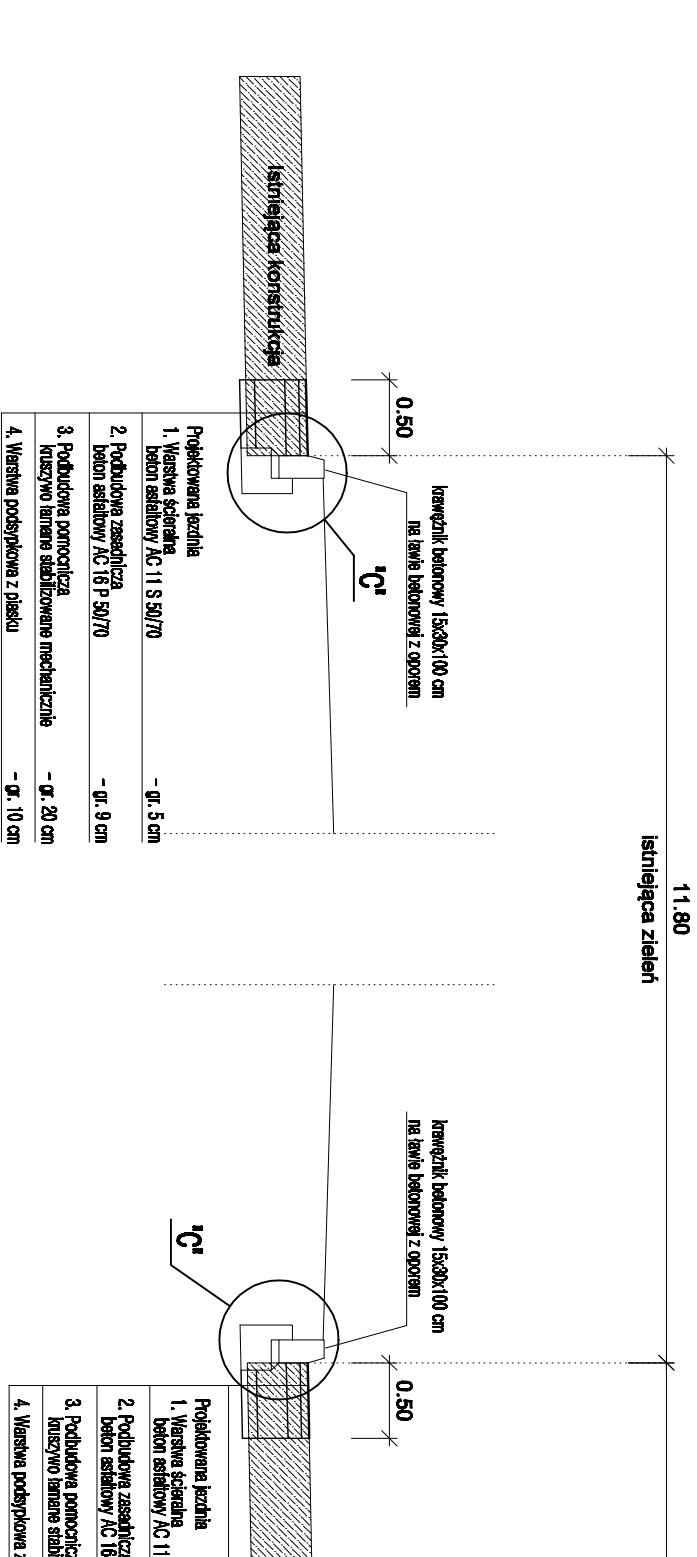
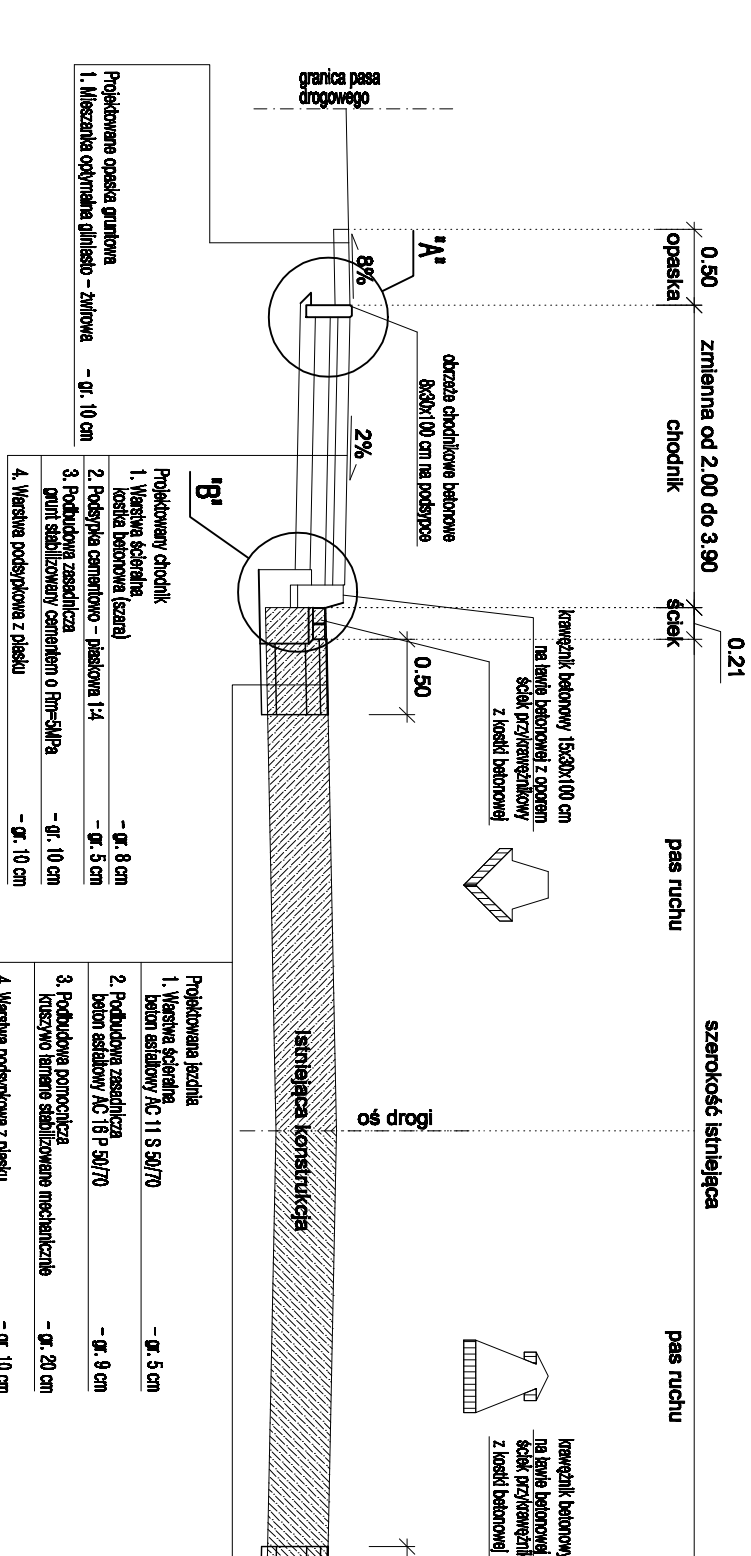
Przekrój 2  
3096P – od km 0+252.29 do km 0+268.81  
3236P – od km 0+173.27 do km 0+177.27  
Skala 1:50



Przekrój 3  
3096P – od km 0+268.81 do km 0+327.00  
3096P – od km 0+441.58 do km 0+500.00  
3236P – od km 0+023.10 do km 0+173.27  
Skala 1:50



Przekrój 4  
3236P – od km 0+000.00 do km 0+023.10  
Skala 1:50



FIRMA USŁUGOWO – HANDLOWA "PER-FERT" JAKUB DZIĘŃSKI			
ul. Świerkowa 37A 62-500 Konin			
Budowa:	ODNOJKA WSI SŁAWSK		
Adres budowy:	SŁAWSK, GM. RZEGÓW, POW. KONIŃSKI WOJ. WIELKOPOLSKIE		
Investor:	URZĄD GMINY W RZEGOWIE		
Nazwa zadania:	UL. KONIŃSKA 8, 62-506 RZEGÓW		zof. nr
	PRZEBUDOWA KANALIZACJI		
Inne i nazwisko	specjalność	nr uprawnień	podpis
Projektant: inż. Adam Dmielewski	drogowy	WP/2231/P200/06	
Opracował: Mateusz Antkowiak			
Opracował: Tomasz Żywiec			
Stadium dokumentacji: Zgłoszenie	Skala: 1:50	Data: 05. 2011 r.	

3.1

3.1