
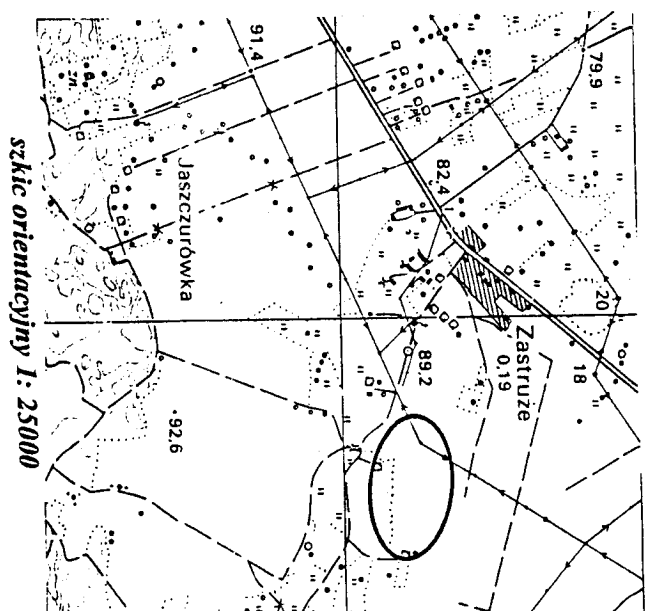


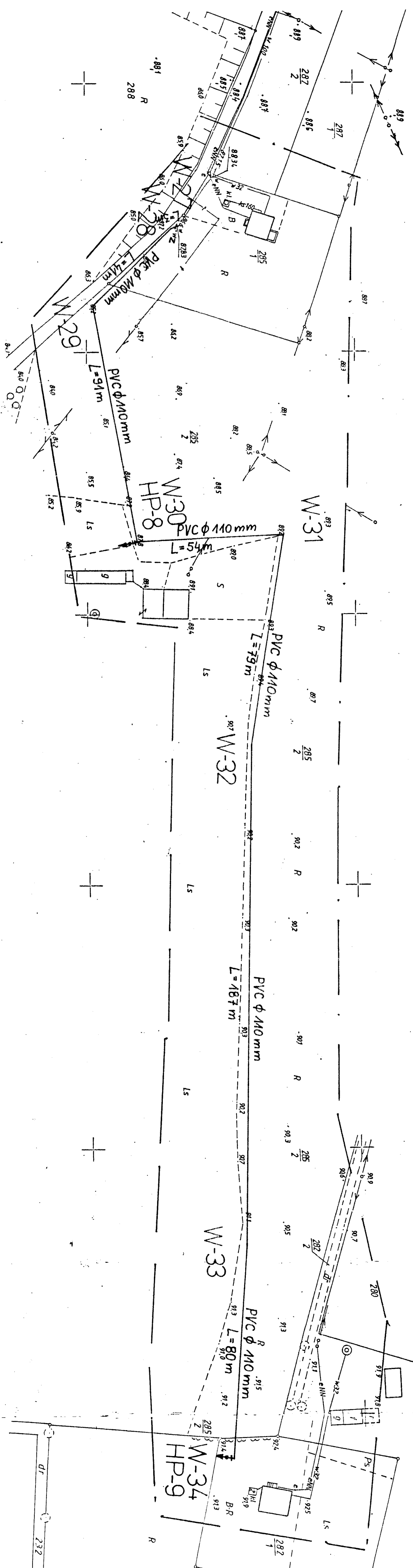
MAPA SYTUACYJNO - WYSOKOŚCIOWA

SKALA 1:1000

Mapę sporządzono do celów projektowych.



43



STAROSTA KONIŃSKI  
PRACOWNIA OŚRODKA KARTOGRAFICZNEGO  
GEODEZYJNEJ I KARTOGRAFICZNEJ KONINIE  
Republika w...  
w art. 18 ust. 1 pkt 2 lit. a) ustawy z dnia 17.04.1991 r.  
- Prawo geodezyjne i kartograficzne  
(Dz. U. Nr 30, poz. 143 z późniejszymi  
zmianami)

17.04.2009  
Tęcza Dokumentacji  
Powiatowy Ośrodek Dokumentacji  
Geodezyjnej i Kartograficznej

Biuro Obsługi Inwestycji ROL WOD-PLUS s.c.	
62-530 Brzezno	
ul. Leśna 21A	
Dokumentacja	PROJEKT BUDOWLANIY - mapy syl. - wys.
Obiekt	Zad. 4 - Sieć wodociągowa w m. Zastrze gmi. Rzgów
Inwestor	GMINA RZGÓW ul. Konńska 8, 62-586 Rzgów
Projektant	mgr inż. J. Chajdasz upr. bud. w spec. instal.-inż.
Sprawdzający	inż. K. Cybulski upr. bud. w spec. instal.-inż.
Data	2009