DZIENNIK URZĘDOWY
WOJEWÓDZTWA WIELKOPOLSKIEGO

ISSN 1507–5729

Poznań, dnia 23 października 2000 r.

Nr 72

TREŚĆ

Poz.: Str.

ROZPORZĄDZENIE WOJEWODY WIELKOPOLSKIEGO

954 nr 10/00 z dnia 17 października 2000 r. w sprawie zaliczenia gminy Władysławów do III okręgu podatkowego 3258

UCHWAŁY RAD GMIN

955 XV/129/2000 Rady Gminy Gołuchów z dnia 26 kwietnia 2000 r. w sprawie uchwalenia miejscowego planu zagospodarowania przestrzennego działek nr 32/1 i 32/2 położonych w Kościelnej Wsi w gminie Gołuchów 3258

956 nr XVI/161/2000 Rady Gminy Kościan z dnia 24 sierpnia 2000 r. w sprawie miejscowego planu zagospodarowania przestrzennego terenu usług oświaty z dopuszczeniem zabudowy mieszkaniowej we wsi Turew 3262

957 nr XXII/129/2000 Rady Gminy i Miasta Nowe Skalmierzyce z dnia 24 sierpnia 2000 r. w sprawie ustalenia zmian miejscowego planu ogólnego zagospodarowania przestrzennego gminy Nowe Skalmierzyce w miejscowości Biskupice Ołoboczne 3264

958 nr XXII/130/2000 Rady Gminy i Miasta Nowe Skalmierzyce z dnia 24 sierpnia 2000 r. w sprawie ustalenia zmian miejscowego planu ogólnego zagospodarowania przestrzennego gminy Nowe Skalmierzyce w miejscowości Ociąż 3268

959 nr XXII/131/2000 Rady Gminy i Miasta Nowe Skalmierzyce z dnia 24 sierpnia 2000 r. w sprawie ustalenia zmian miejscowego planu ogólnego zagospodarowania przestrzennego gminy Nowe Skalmierzyce w miejscowości Skalmierzyce 3276

960 nr XXII/132/2000 Rady Gminy i Miasta Nowe Skalmierzyce z dnia 24 sierpnia 2000 r. w sprawie ustalenia zmian miejscowego planu ogólnego zagospodarowania przestrzennego gminy Nowe Skalmierzyce w miejscowości Śliwniki 3282

961 nr 107/2000 Rady Gminy w Rzgowie z dnia 5 września 2000 r. w sprawie uchwalenia zmiany miejscowego planu zagospodarowania przestrzennego gminy Rzgów 3285

962 nr 186/XXXI/2000 Rady Gminy Czerwonak z dnia 12 września 2000 r. w sprawie uchwalenia zmiany miejscowego planu zagospodarowania przestrzennego gminy Czerwonak 3302

963 nr 187/XXXI/2000 Rady Gminy Czerwonak z dnia 12 września 2000 r. w sprawie uchwalenia zmiany miejscowego planu zagospodarowania przestrzennego „Koziegłowy--Czerwonak" 3306

964 nr XXI/146/2000 Rady Miejskiej w Grodzisku z dnia 21 września 2000 r. w sprawie uchwalenia zmiany miejscowego planu ogólnego zagospodarowania przestrzennego gminy Grodzisk Wlkp. 3309

OBWIESZCZENIE WOJEWÓDZKIEGO KOMISARZA WYBORCZEGO

965 z dnia 13 października 2000 r. o zmianach w składach: Rady Powiatu Krotoszyńskiego, Rady Powiatu w Ostrzeszowie, Rady Powiatu w Pile 3311

§9

Przeznacza się na cele nierolnicze grunty orne znajdujące się w granicach zmiany planu o ogólnej powierzchni 1.40.00 ha wytworzone z gleb pochodzenia mineralnego.

§10

Wykonanie niniejszej uchwały powierza się Zarządowi Gminy i Miasta Nowe Skalmierzyce.

§11

Zobowiązuje się Burmistrza Gminy i Miasta Nowe Skalmierzyce do:

1) przechowywania oryginałów zmian miejscowego planu zagospodarowania przestrzennego,
2) przekazania Wojewodzie Wielkopolskiemu, Marszałkowi Województwa Wielkopolskiego i Staroście Powiatu Ostrowskiego kopii uchwalonych zmian miejscowego planu zagospodarowania przestrzennego.

§12

Uchwała wchodzi w życie po upływie 14 dni od ogłoszenia w Dzienniku Urzedowym Województwa Wielkopolskiego.

Przewodniczący
Rady Gminy i Miasta
Nowe Skalmierzyce

(–) mgr Kazimierz Gabiś

— 961 —

UCHWAŁA Nr 107/2000
Rady Gminy w Rzgowie

z dnia 5 września 2000 r.

w sprawie uchwalenia zmiany miejscowego planu zagospodarowania przestrzennego gminy Rzgów

Na podstawie art. 18 ust. 2 pkt. 15 i art. 40 ust. 1 ustawy z dnia 8 marca 1990 r. o samorządzie gminnym [Dz.U. z 1996 r. Nr 13, poz. 74 z późn.zm.] oraz art. 26, art.10 ust. 3 i art. 36 ust. 3 ustawy z dnia 7 lipca 1994 r. o zagospodarowaniu przestrzennym (Dz.U. z 1999 r. Nr 15, poz. 139 z późn.zm.) Rada Gminy w Rzgowie uchwala, co następuje:

§1

Uchwala się zmianę miejscowego planu zagospodarowania przestrzennego gminy Rzgów.

1. Przedmiotem planu są zmiany obowiązujących aktualnie ustaleń planu dla terenów określonych w §6 niniejszej uchwały.
2. Granice terenów objętych zmianą planu przedstawiono na rysunkach planu stanowiących załączniki nr: 1, 1a, 1b, 1c, 2, 2a, 2b, 2c, 2d, 3, 3a, 4, 4a, 4b, 5.
3. Rysunki planu stanowiące załączniki nr: 1, 1a, 1b, 1c, 2, 2a, 2b, 2c, 2d, 3, 3a, 4, 4a, 4b, 5 do uchwały, są integralną częścią planu.

§2

Następujące oznaczenia liniowe w rysunkach planu, przedstawione w załączniku nr 5 do uchwały, są obowiązującymi ustaleniami planu:

1. granica terenu objętego zmianą planu,
2. linia rozgraniczająca tereny o różnym sposobie użytkowania ściśle określona,
3. nieprzekraczalne linie zabudowy

§3

Zakres ustaleń planu dotyczy przeznaczenia, sposobu użytkowania i zasad zagospodarowania terenów.

§4

Ilekroć w dalszych przepisach niniejszej uchwały:

1. jest mowa o **planie** – należy przez to rozumieć ustalenia zmiany planu, o których mowa w §1 uchwały, o ile z treści przepisu nie wynika inaczej,
2. jest mowa o **uchwale** – należy przez to rozumieć rysunki zmiany planu, stanowiące załączniki do niniejszej uchwały,
3. jest mowa o **rysunku planu** – należy przez to rozumieć rysunki zmiany planu, stanowiące załączniki do niniejszej uchwały,
4. jest mowa o **przeznaczeniu terenu** – należy przez to rozumieć przeznaczenie podstawowe, które powinno dominować na danym terenie,
5. jest mowa o **przeznaczeniu dopuszczalnym** – należy przez to rozumieć inne rodzaje przeznaczenia nią podstawowe, które uzupełniają funkcję podstawową lub jej towarzyszą i które mogą być dopuszczone pod warunkiem spełnienia wymagań, wynikających z ustaleń planu, z odrębnych przepisów oraz pod warunkiem dostosowania charakteru obiektów do przeznaczenia podstawowego,

6. podana jest **nazwa wsi** – należy przez to rozumieć obszar wsi, stanowiący obręb geodezyjny.

§5

Uchwala się następujące ustalenia ogólne dla terenów objętych zmianą planu:

1. na terenach przeznaczonych na cele budownictwa mieszkaniowego dopuszcza się, jako funkcje uzupełniającą: handel, usługi lub rzemiosło nieuciążliwe, o ile nie pozostaje to w sprzeczności z ustaleniami szczegółowymi dla terenu pod warunkiem spełnienia wymagań wynikających z odrębnych przepisów, na terenach przeznaczonych na cele budownictwa mieszkaniowego i aktywizacji gospodarczej, budynki mieszkalne należy sytuować poza zasięgiem oddziaływania prowadzonej działalności gospodarczej,
2. na terenach przeznaczonych na cele budowlane projektuje się zaopatrzenie w wodę z wiejskich sieci wodociągowych,
3. na terenach przeznaczonych na cele budowlane, a pozbawionych zbiorczych urządzeń do odprowadzania i oczyszczania ścieków, dopuszcza się czasowo indywidualne urządzenia do gromadzenia ścieków sanitarnych z zapewnieniem ich wywozu i oczyszczania, stosownie do odrębnych przepisów,
4. na terenach przeznaczonych na cele budowlane ustala się następujące nieprzekraczalne linie zabudowy od zewnętrznej krawędzi jezdni:
   a) obiekty budowlane nie przeznaczone na pobyt ludzi:

	teren zabudowy wsi	poza terenem zabudowy
– droga wojewódzka	8 m	20 m
– droga powiatowa	8 m	20 m
– droga gminna	6 m	15 m

   b) obiekty przeznaczone na pobyt ludzi:

	jednokondygnacyjne	wielokondygnacyjne
– droga wojewódzka	30 m	40 m
– droga powiatowa	30 m	40 m
– droga gminna	15 m	20 m

5. inwestycje mogące powodować uciążliwość dla środowiska należy realizować tak, aby ich szkodliwe oddziaływanie nie wykraczało poza granice działki lub terenu stanowiącego własność inwestora.
6. przy wydawaniu pozwoleń na budowę na terenach zdrenowanych, projekty realizacyjne należy uzgadniać z Gminną Spółką Wodną w Rzgowie.

§6

Uchwala się następujące ustalenia szczegółowe dla terenów objętych zmianą planu:

1. RZGÓW
   (dz. Nr 51/1 i 52/1) na terenie oznaczonym w załączniku nr 1, 1a, do uchwały symbolem **TAG** ustala się prawo prowadzenia działalności gospodarczej.
   Dopuszcza się realizację obiektów budowlanych związanych z prowadzoną działalnością o wysokości do 2-ch kondygnacji.
   Nieprzekraczalna linia zabudowy zgodnie z ustaleniami ogólnymi.
   (dz. Nr 241/4) na terenie oznaczonym w załączniku nr 1, 1b do uchwały symbolem **TAG** ustala się prawo prowadzenia działalności gospodarczej.
   Dopuszcza się realizację obiektów budowlanych związanych z prowadzoną działalnością o wysokości do 2-ch kondygnacji.
   Nieprzekraczalna linia zabudowy zgodnie z ustaleniami ogólnymi.
   (dz. Nr 95/5) na terenie oznaczonym w załączniku nr 1, 1c do uchwały symbolem **MN** ustala się prawo zabudowy mieszkaniowej.
   Budynek mieszkalny o wysokości do 2-ch kondygnacji.
   Nachylenie połaci dachowej minimum 30°.
   Budynek garażowy i gospodarczy jednokondygnacyjne.
   Nieprzekraczalna linia zabudowy zgodnie z ustaleniami ogólnymi.
2. BRANNO
   (dz. Nr 103) na terenie oznaczonym w załączniku nr 2 i 2a do uchwały symbolem **MN** ustala się prawo zabudowy mieszkaniowej.
   Budynek mieszkalny o wysokości do 2-ch kondygnacji.
   Nachylenie połaci dachowej minimum 30°.
   Budynek garażowy i gospodarczy jednokondygnacyjne.
   Nieprzekraczalna linia zabudowy zgodnie z ustaleniami ogólnymi.
   (dz. Nr 16/4) na terenie oznaczonym w załączniku nr 2 i 2d do uchwały symbolem **MN** ustala się prawo zabudowy mieszkaniowej.
   Budynki mieszkalne o wysokości do 2-ch kondygnacji.
   Nachylenie połaci dachowej minimum 30°.
   Budynki garażowe i gospodarcze jednokondygnacyjne.
   Nieprzekraczalna linia zabudowy zgodnie z ustaleniami ogólnymi.
3. SŁAWSK
   (dz. Nr 621 i 622) na terenie oznaczonym w załączniku nr 2, 2b i 2c do uchwały symbolem **MN** ustala się prawo zabudowy mieszkaniowej. Budynki mieszkalne o wysokości do 2-ch kondygnacji, dachy skośne o minimalnym nachyleniu połaci dachowej 30°.
   Budynki garażowe i gospodarcze jednokondygnacyjne.
   Nieprzekraczalna linia zabudowy zgodnie z ustaleniami ogólnymi.
   (dz. Nr 584/3) na terenie oznaczonym w załączniku nr 3 i 3a do uchwały symbolem **MN** ustala się prawo zabudowy mieszkaniowej.
   Budynki mieszkalne o wysokościach do 2-ch kondygnacji, dachy skośne o minimalnym nachyleniu połaci dachowej 30°.
   Budynki garażowe i gospodarcze jednokondygnacyjne.
   Nieprzekraczalna linia zabudowy zgodnie z ustaleniami ogólnymi.
4. OSIECZA I
   (dz. Nr 480) na terenie oznaczonym w załączniku nr 4 i 4b do uchwały symbolem **MN** ustala się prawo zabudowy mieszkaniowej.
   Budynki mieszkalne o wysokości do 2-ch kondygnacji.
   Nachylenie połaci dachowej minimum 30°.
   Budynki garażowe i gospodarcze jednokondygnacyjne.
   Nieprzekraczalna linia zabudowy zgodnie z ustaleniami ogólnymi.
5. OSIECZA II
   (dz. nr 103/2) na terenie oznaczonym w załączniku nr 4 i 4a do uchwały symbolem **MN** ustala się prawo zabudowy mieszkaniowej.
   Budynek mieszkalny o wysokości do 2-ch kondygnacji.
   Nachylenie połaci dachowej minimum 30°.
   Budynek garażowy i gospodarczy jednokondygnacyjne.
   Nieprzekraczalna linia zabudowy zgodnie z ustaleniami ogólnymi.

§7

Uchyla się ustalenia miejscowego planu zagospodarowania przestrzennego gm. Rzgów, zatwierdzonego Uchwałą Nr 54/92, z dnia 28.08.92 r. w zakresie dotyczącym terenów objętych zmianą planu.

§8

Ustala się wartość stawki procentowej z tytułu wzrostu wartości nieruchomości w związku z uchwaleniem planu, w wysokości 20%.

§9

Przeznacza się na cele nierolnicze grunty rolne znajdujące się w granicach objętych zmianą planu.

§10

Wykonanie uchwały powierza się Zarządowi Gminy.

§11

Uchwała wchodzi w życie po upływie 14 dni od dnia jej ogłoszenia w Dzienniku Urzędowym Województwa Wielkopolskiego.

Przewodniczący
Rady Gminy
(–) Elżbieta Wośkowiak

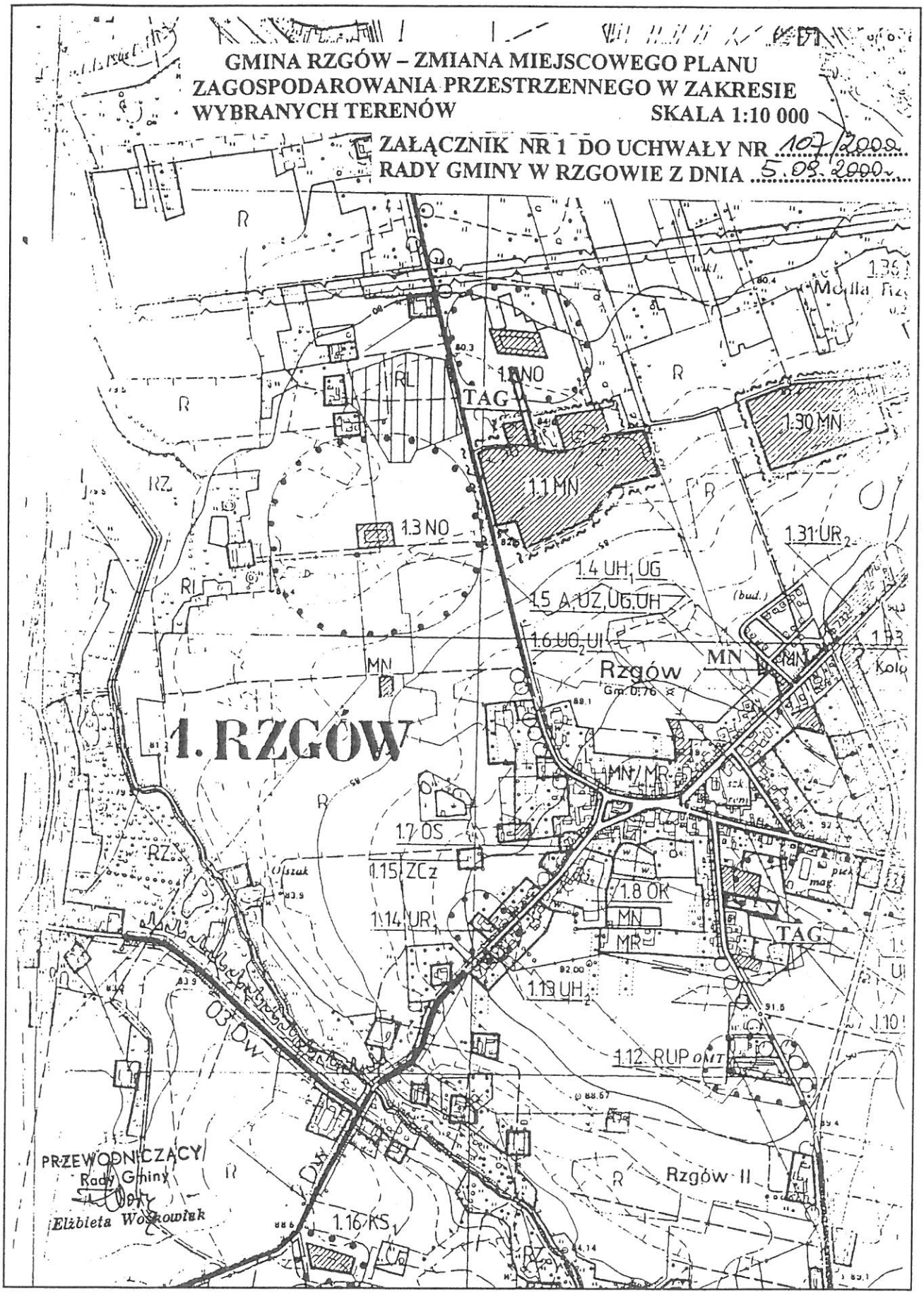
GMINA RZGÓW – ZMIANA MIEJSCOWEGO PLANU
ZAGOSPODAROWANIA PRZESTRZENNEGO W ZAKRESIE
WYBRANYCH TERENÓW
SKALA 1:10 000
ZAŁĄCZNIK NR 1 DO UCHWAŁY NR 107/2000
RADY GMINY W RZGOWIE Z DNIA 5.08.2000
1. RZGÓW
1.1 MN
1.2 NO
1.3 NO
1.4 UH, UG
1.5 A, UZ, UG, UH
1.6 UO, UI
1.7 OS
1.8 OK
1.10
1.12 RUP
1.13 UH
1.14 UR
1.15 ZCz
1.16 KS
1.30 MN
1.31 UR
Rzgów
Rzgów II
TAG
MN
MR
RL
RZ
R
03 Dw
PRZEWODNICZĄCY
Rady Gminy
Elżbieta Woźkowiak

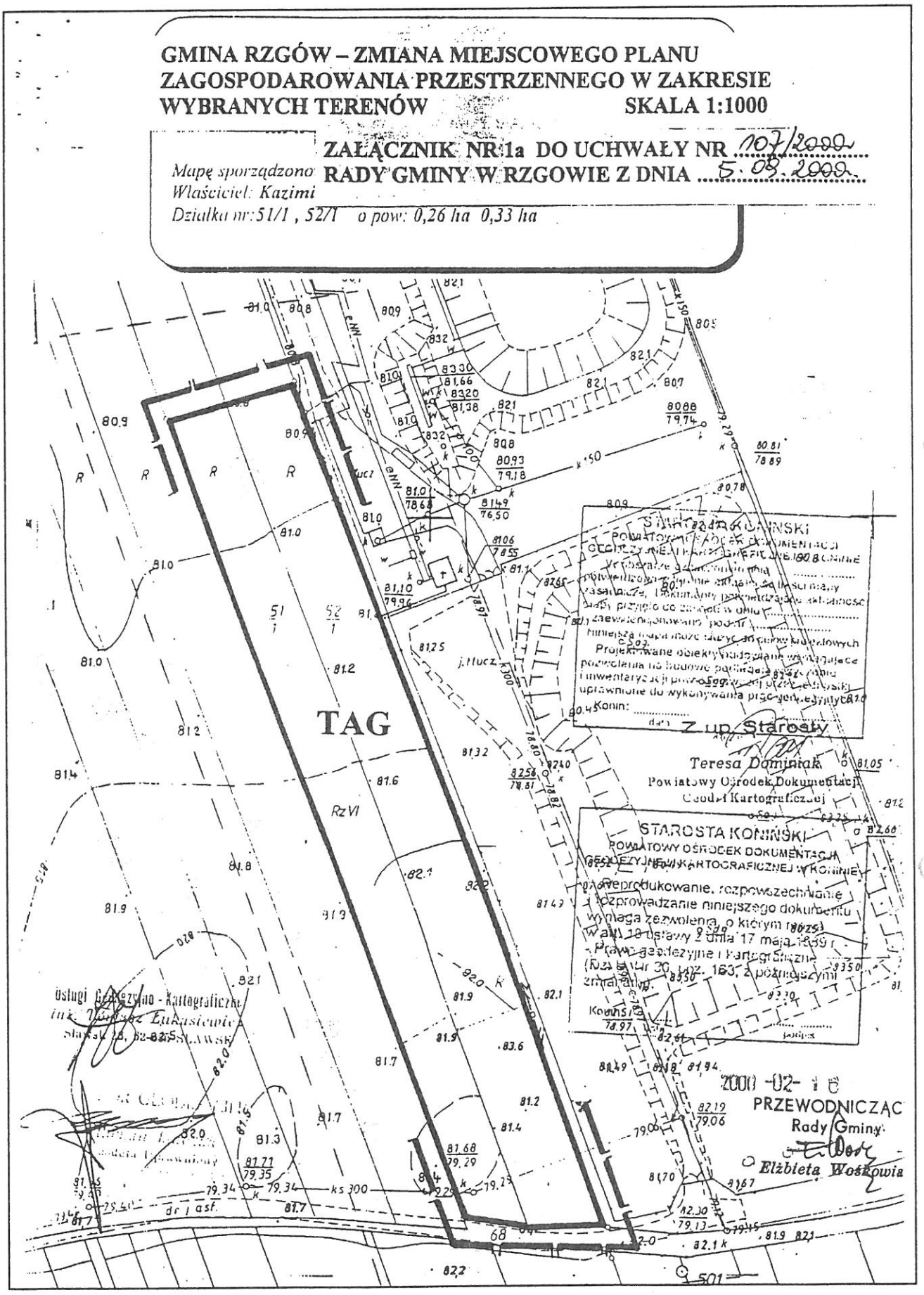
GMINA RZGÓW – ZMIANA MIEJSCOWEGO PLANU ZAGOSPODAROWANIA PRZESTRZENNEGO W ZAKRESIE WYBRANYCH TERENÓW
SKALA 1:1000
ZAŁĄCZNIK NR 1a DO UCHWAŁY NR 107/2000
RADY GMINY W RZGOWIE Z DNIA 5.09.2000
Mapę sporządzono
Właściciel: Kazimi
Działka nr: 51/1 , 52/1 o pow: 0,26 ha 0,33 ha
TAG
RzVI
STAROSTA KONIŃSKI
Z up. Starosty
Teresa Dominiak
Powiatowy Ośrodek Dokumentacji Geodezyjnej i Kartograficznej
STAROSTA KONIŃSKI
POWIATOWY OŚRODEK DOKUMENTACJI GEODEZYJNEJ I KARTOGRAFICZNEJ W KONINIE
2000 -02- 18
PRZEWODNICZĄC
Rady Gminy
Elżbieta Woźkowia

GMINA RZGÓW – ZMIANA MIEJSCOWEGO PLANU ZAGOSPODAROWANIA PRZESTRZENNEGO W ZAKRESIE WYBRANYCH TERENÓW SKALA 1:1000

ZAŁĄCZNIK NR 1b DO UCHWAŁY NR 107/2000 RADY GMINY W RZGOWIE Z DNIA 5.09.2000.

woj. wielkopolskie
pow. koniński
gm. Rzgów
obręb Rzgów
ark. m 421.313.193, 424.343.194

MAPA SYTUACYJNO-WYSOKOŚCIOWA
skala 1 : 1000

Mapę sporządzono do zmiany MPZP
Właściciel Zbigniew MARCINIAK
Działka nr 241/4 o pow. 0,5160ha

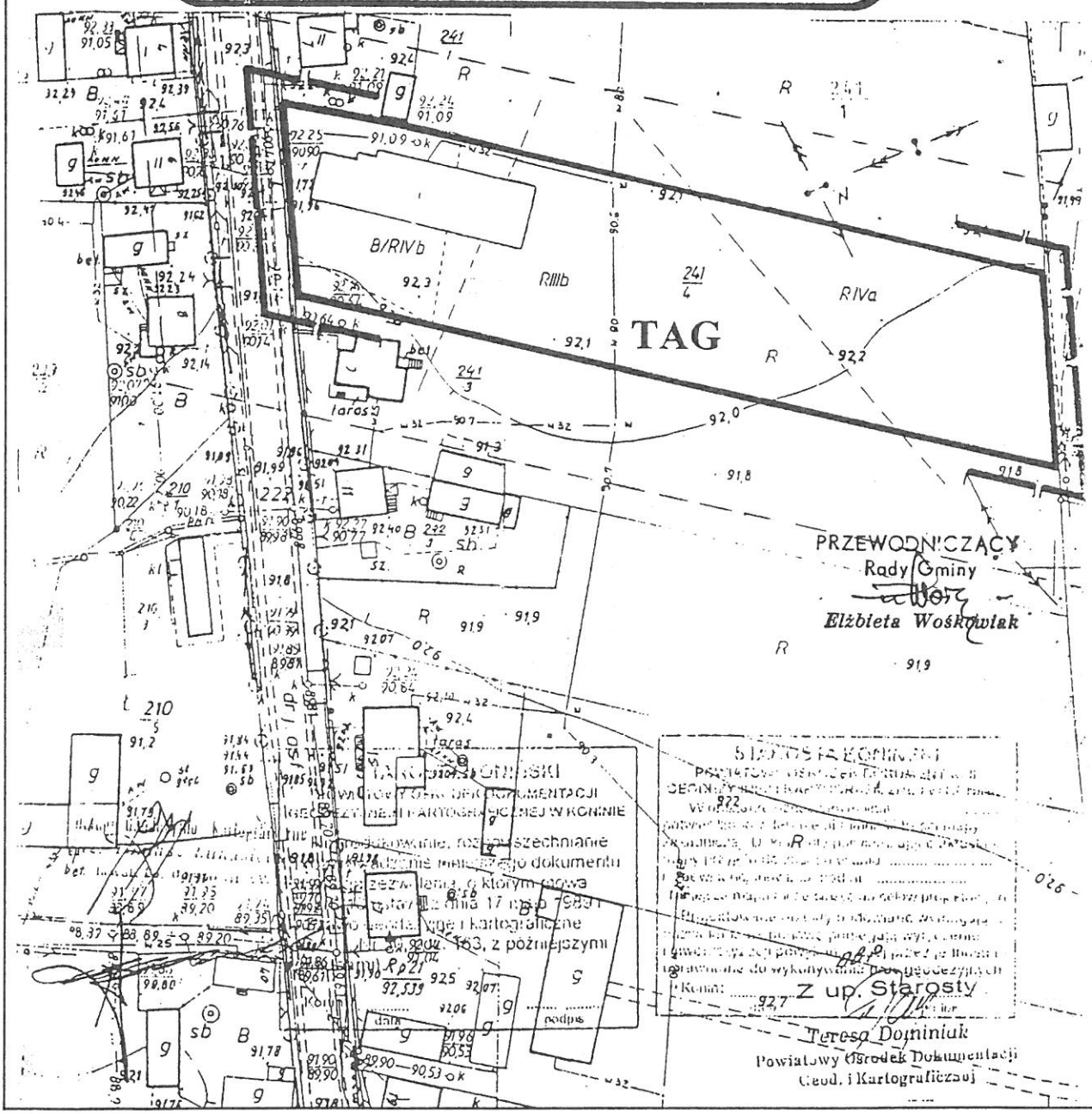

GMINA RZGÓW – ZMIANA MIEJSCOWEGO PLANU ZAGOSPODAROWANIA PRZESTRZENNEGO W ZAKRESIE WYBRANYCH TERENÓW

SKALA 1:1000

ZAŁĄCZNIK NR 1c DO UCHWAŁY NR 107/2009
RADY GMINY W RZGOWIE Z DNIA 5.08.2009

Mapę sporządzono do zmian w MPZP
Właściciel Jerzy i Genowefa małż. SUŁKOWSCY
Działka nr 95/5 o pow. 6,12 ha

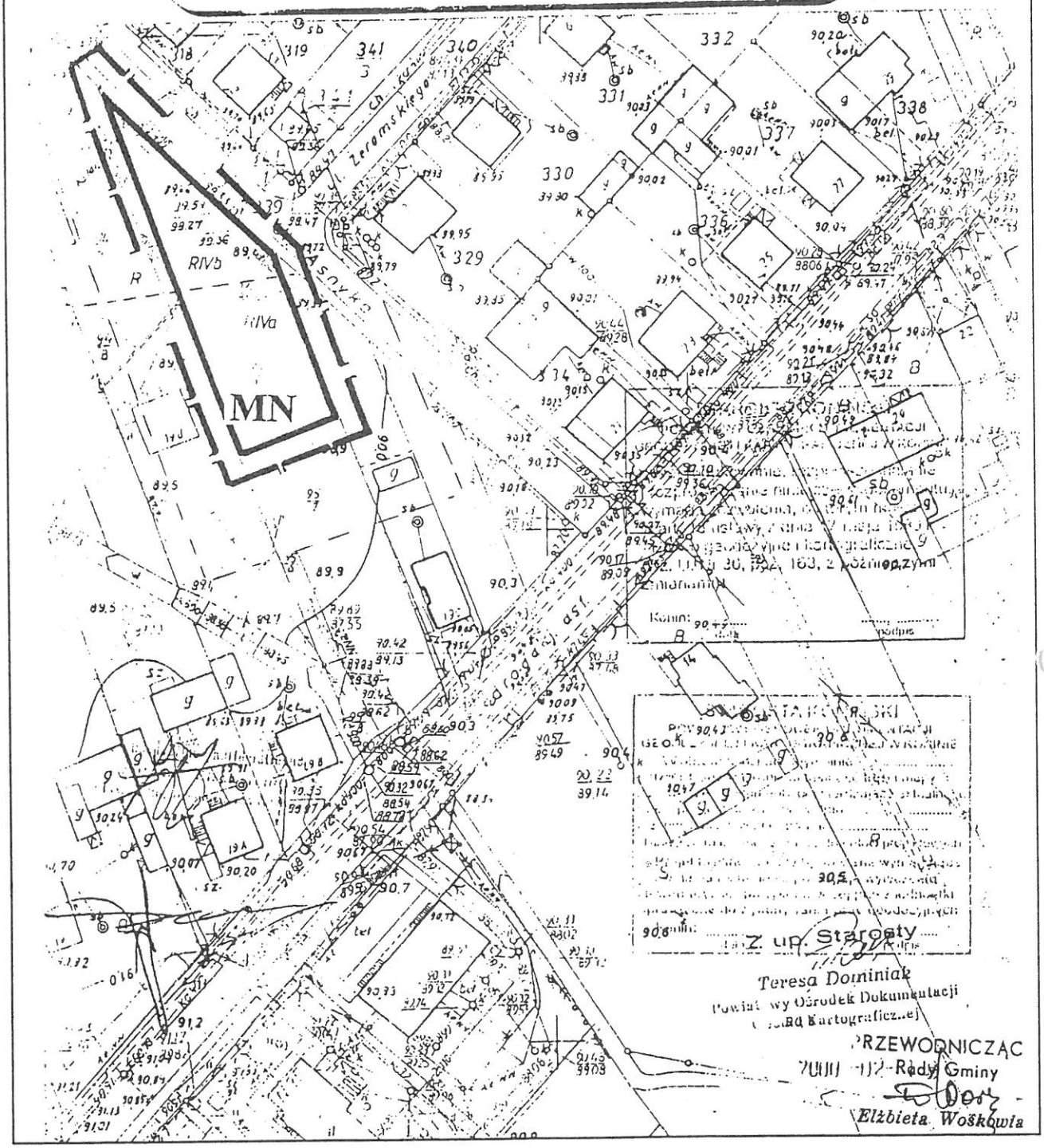

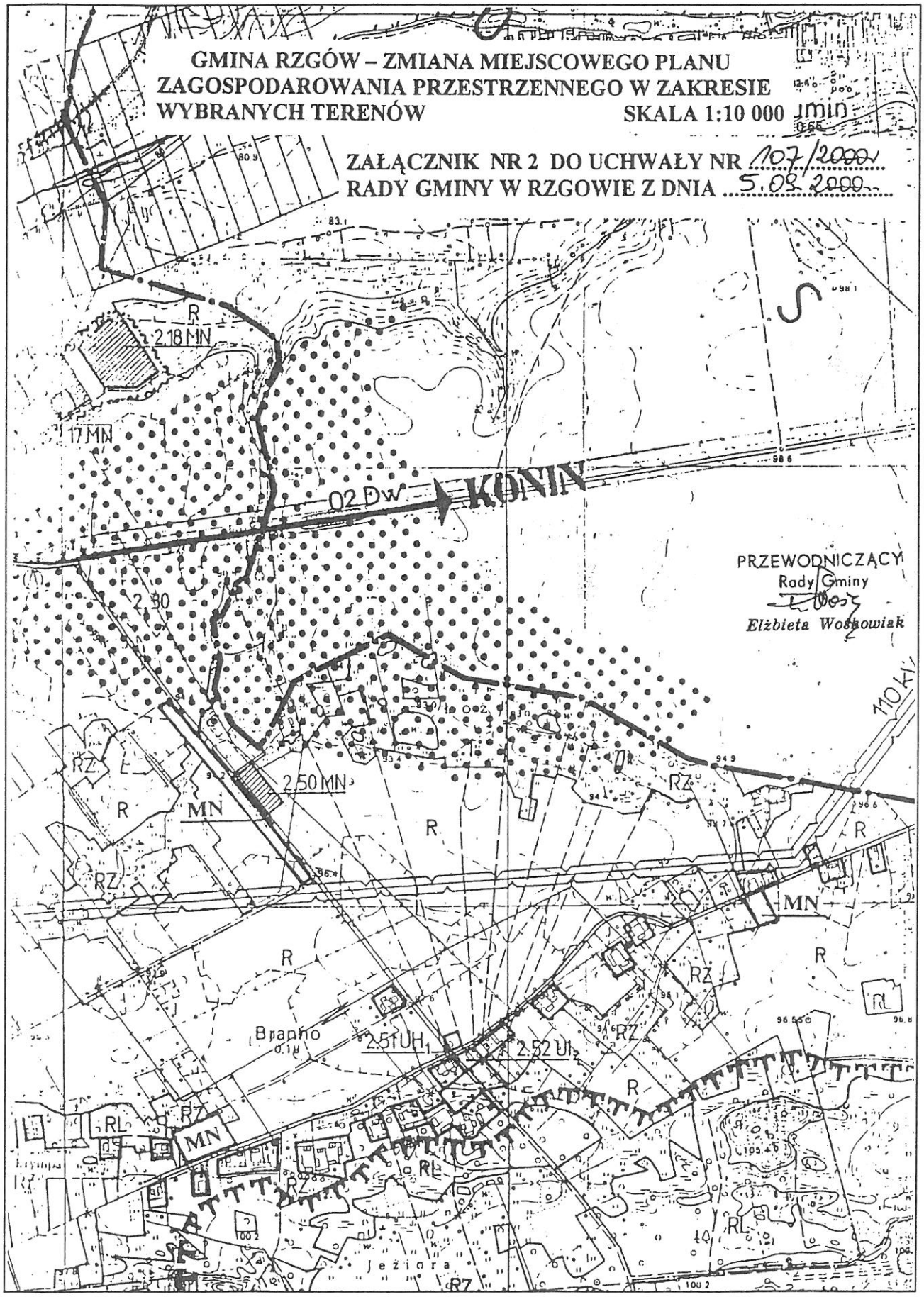
GMINA RZGÓW – ZMIANA MIEJSCOWEGO PLANU
ZAGOSPODAROWANIA PRZESTRZENNEGO W ZAKRESIE
WYBRANYCH TERENÓW
SKALA 1:10 000
ZAŁĄCZNIK NR 2 DO UCHWAŁY NR 107/2000
RADY GMINY W RZGOWIE Z DNIA 5.09.2000
PRZEWODNICZĄCY
Rady Gminy
Elżbieta Woskowiak
KONIN
02 Dw
2.18 MN
17 MN
2.50 MN
2.51 UH1
2.52 UI
Branno
Jeziora
110 kV
R
RZ
MN
RL

GMINA RZGÓW – ZMIANA MIEJSCOWEGO PLANU ZAGOSPODAROWANIA PRZESTRZENNEGO W ZAKRESIE WYBRANYCH TERENÓW · SKALA 1:1000

ZAŁĄCZNIK NR 2a DO UCHWAŁY NR 107/2002
RADY GMINY W RZGOWIE Z DNIA 5.03.2002

woj. wielkopolskie
gmina: Rzgów
obręb: Brama
ark.m.424.342.203 ; 424.342.251

MAPA SYTUACYJNO-WYSOKOŚCIOWA
skala 1 : 1000

Mapę sporządzono do zmiany MPZP
Właściciel Zdzisław i Halina małż. SZWAT
Działka nr: 103 o pow: 0,33 ha

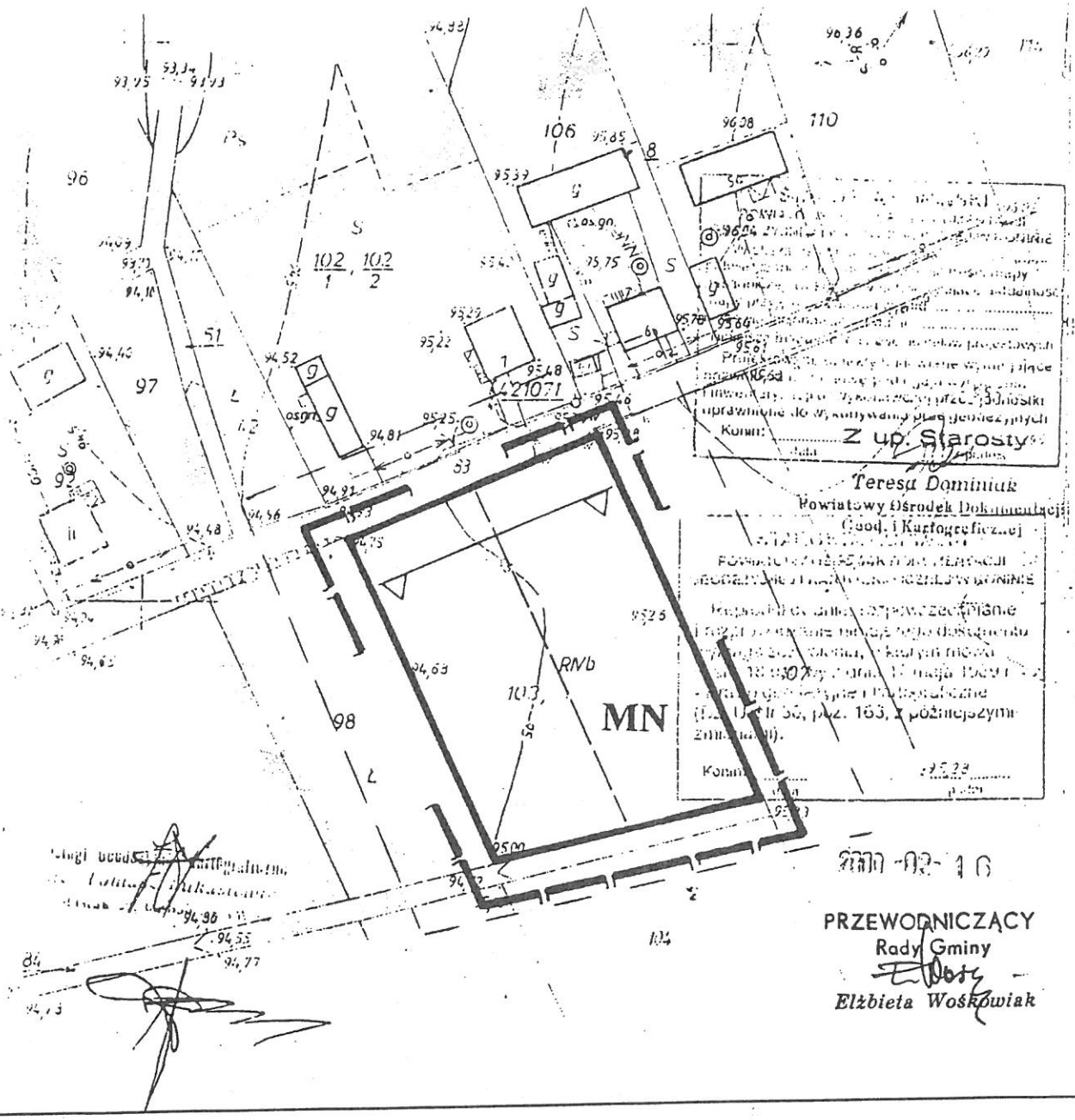

GMINA RZGÓW – ZMIANA MIEJSCOWEGO PLANU ZAGOSPODAROWANIA PRZESTRZENNEGO W ZAKRESIE WYBRANYCH TERENÓW SKALA 1:1000

Mapę sporządzo
Właściciel: Anto
Działka nr: 621

ZAŁĄCZNIK NR 2b DO UCHWAŁY NR 107/2000
RADY GMINY W RZGOWIE Z DNIA 6.03.2000

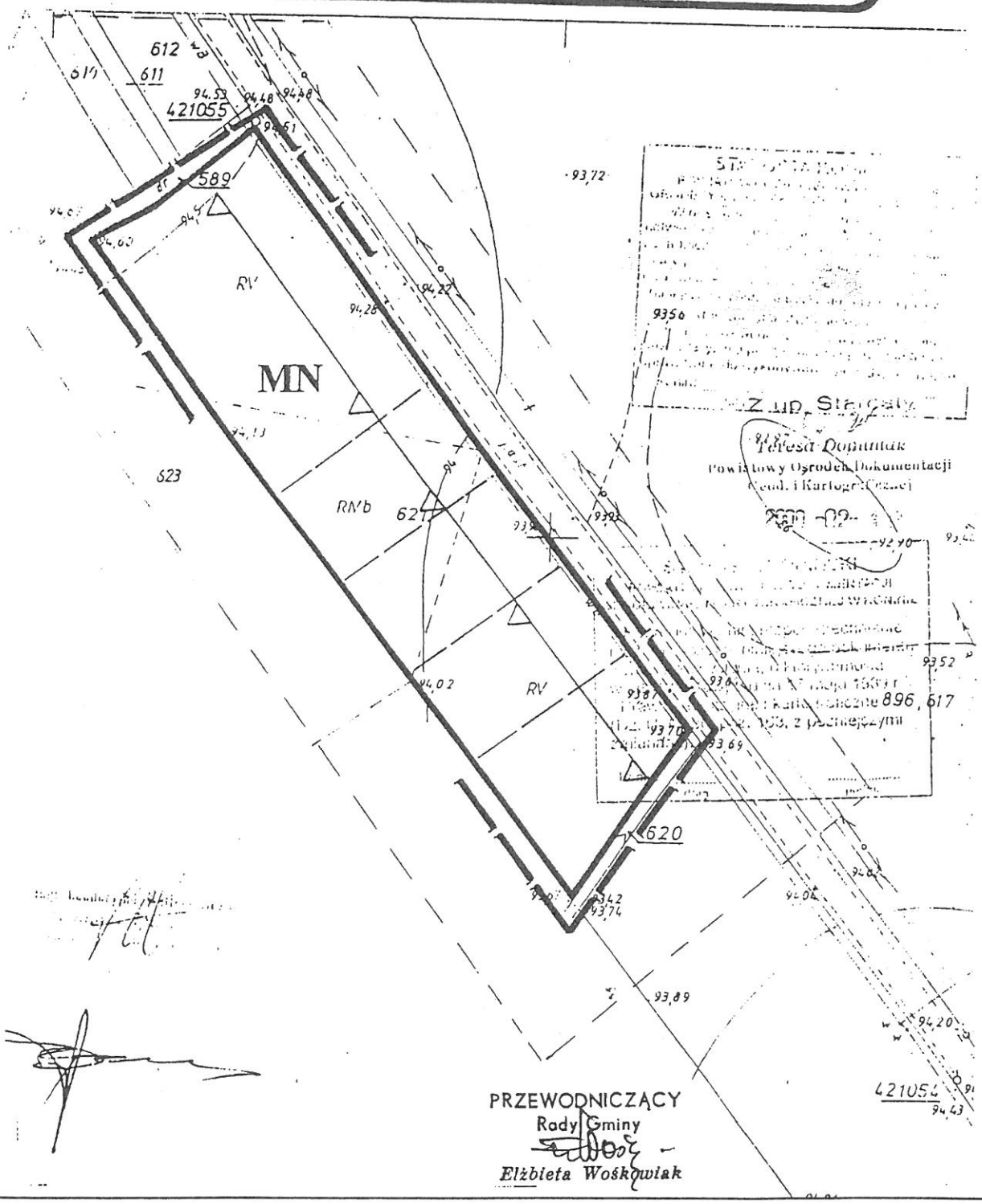

PRZEWODNICZĄCY
Rady Gminy
Elżbieta Woskowiak

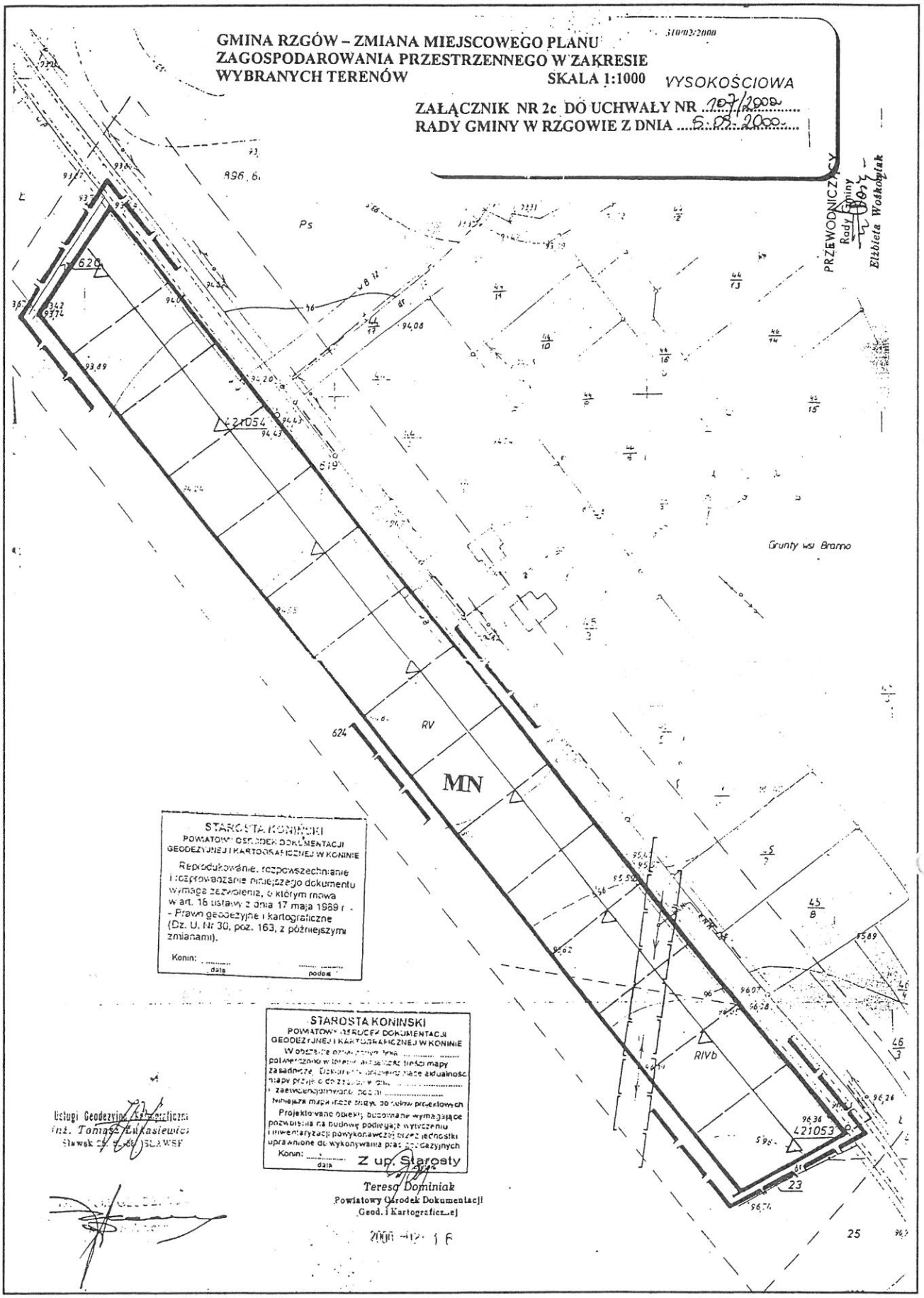
GMINA RZGÓW – ZMIANA MIEJSCOWEGO PLANU ZAGOSPODARowania PRZESTRZENNEGO W ZAKRESIE WYBRANYCH TERENÓW
SKALA 1:1000
WYSOKOŚCIOWA
ZAŁĄCZNIK NR 2c DO UCHWAŁY NR 107/2000
RADY GMINY W RZGOWIE Z DNIA 5.08.2000
PRZEWODNICZĄCY
Rady Gminy
Elżbieta Woskowiak
Grunty wsi Brama
MN
RV
RIVb
620
619
624
421054
421053
STAROSTA KONIŃSKI
POWIATOWY OŚRODEK DOKUMENTACJI GEODEZYJNEJ I KARTOGRAFICZNEJ W KONINIE
Reprodukowanie, rozpowszechnianie i rozprowadzanie niniejszego dokumentu wymaga zezwolenia, o którym mowa w art. 16 ustawy z dnia 17 maja 1989 r. - Prawo geodezyjne i kartograficzne (Dz. U. Nr 30, poz. 163, z późniejszymi zmianami).
Konin: ..... data ..... podpis
STAROSTA KONIŃSKI
POWIATOWY OŚRODEK DOKUMENTACJI GEODEZYJNEJ I KARTOGRAFICZNEJ W KONINIE
Projektowane obiekty budowlane wymagające pozwolenia na budowę podlegają wytyczeniu i inwentaryzacji powykonawczej przez jednostki uprawnione do wykonywania prac geodezyjnych
Konin: ..... data
Z up. Starosty
Teresa Dominiak
Powiatowy Ośrodek Dokumentacji Geod. i Kartograficznej
Usługi Geodezyjne i Kartograficzne
inż. Tomasz Łukasiewicz
Sławsk 29 62-561 SŁAWSK

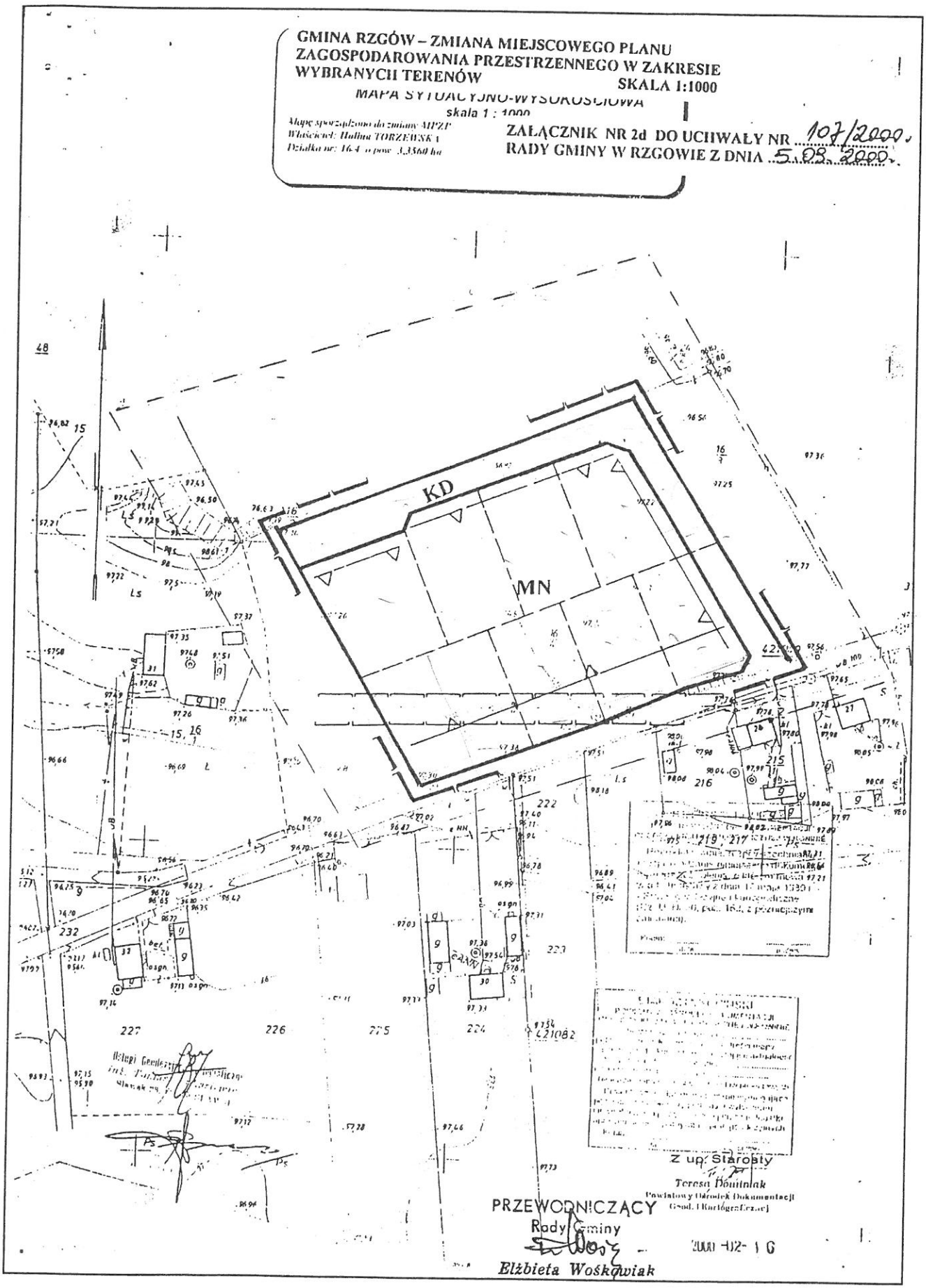
GMINA RZGÓW – ZMIANA MIEJSCOWEGO PLANU
ZAGOSPODAROWANIA PRZESTRZENNEGO W ZAKRESIE
WYBRANYCH TERENÓW
SKALA 1:1000
MAPA SYTUACYJNO-WYSOKOŚCIOWA
skala 1 : 1000
Mapę sporządzono dla zmiany MPZP
Właściciel: Halina TORZEWSKA
Działka nr: 16/4 o pow. 1,3560 ha
ZAŁĄCZNIK NR 2d DO UCHWAŁY NR 107/2000
RADY GMINY W RZGOWIE Z DNIA 5.09.2000
KD
MN
Z up. Starosty
Teresa Bonilnlak
Powiatowy Ośrodek Dokumentacji
Geod. i Kartograficznej
PRZEWODNICZĄCY
Rady Gminy
Elżbieta Woźkowiak
2000 -09- 16

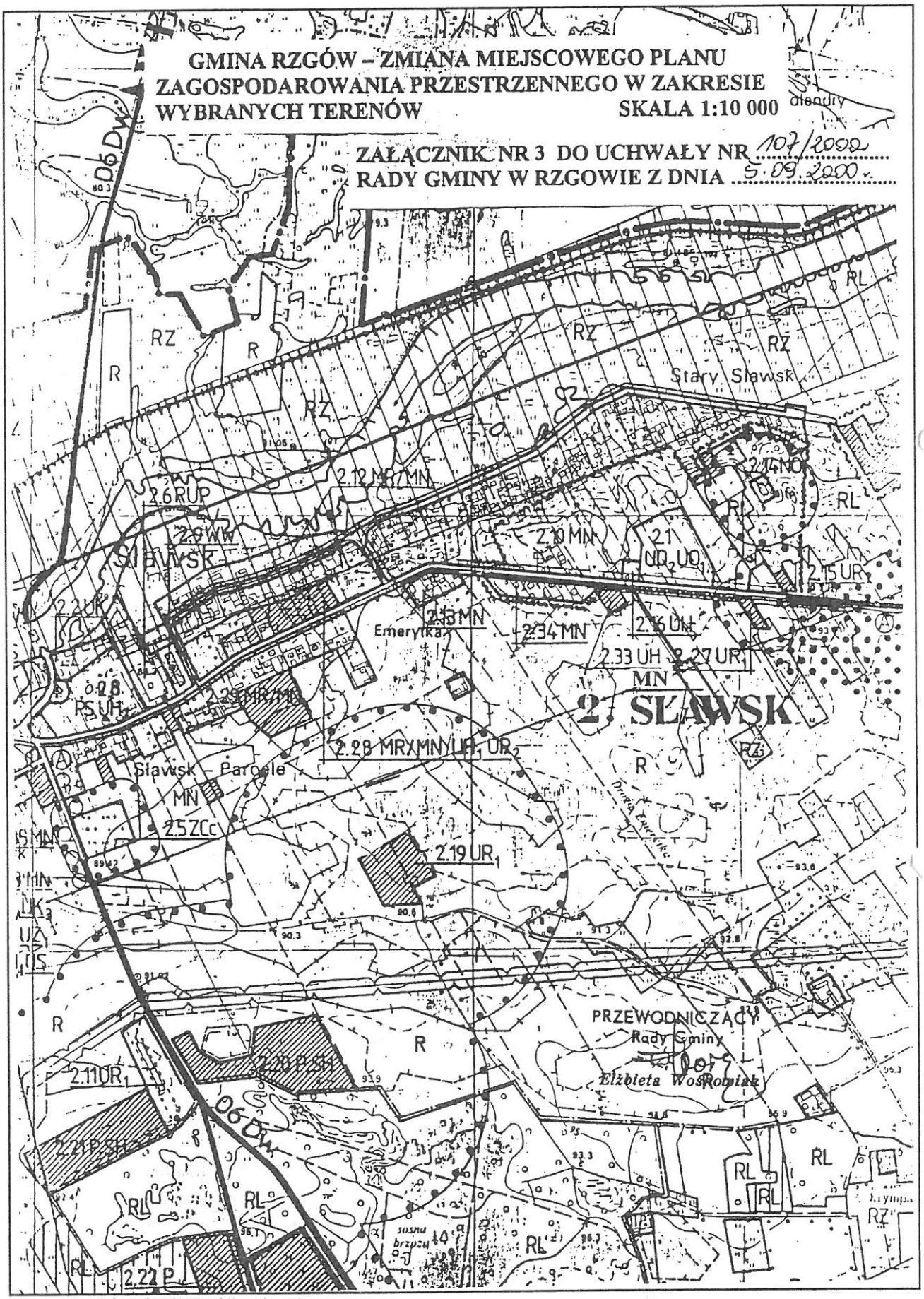
GMINA RZGÓW – ZMIANA MIEJSCOWEGO PLANU
ZAGOSPODAROWANIA PRZESTRZENNEGO W ZAKRESIE
WYBRANYCH TERENÓW
SKALA 1:10 000
ZAŁĄCZNIK NR 3 DO UCHWAŁY NR 107/2000
RADY GMINY W RZGOWIE Z DNIA 5.09.2000 r.
Stary Sławsk
Sławsk
Emerytka
Sławsk – Parcele
2 SŁAWSK
PRZEWODNICZĄCY
Rady Gminy
Elżbieta Woskowiak
2.6 RUP
2.9 WW
2.12 MR/MN
2.10 MN
2.14 NO
2.15 UR
2.13 MN
2.34 MN
2.16 UH
2.33 UH
2.27 UR
2.28 MR/MN UH1 UR2
2.19 UR1
2.5 ZCc
2.11 UR1
2.20 P SH
2.21 P SH
2.22 P
06 Dw
RZ
R
RL

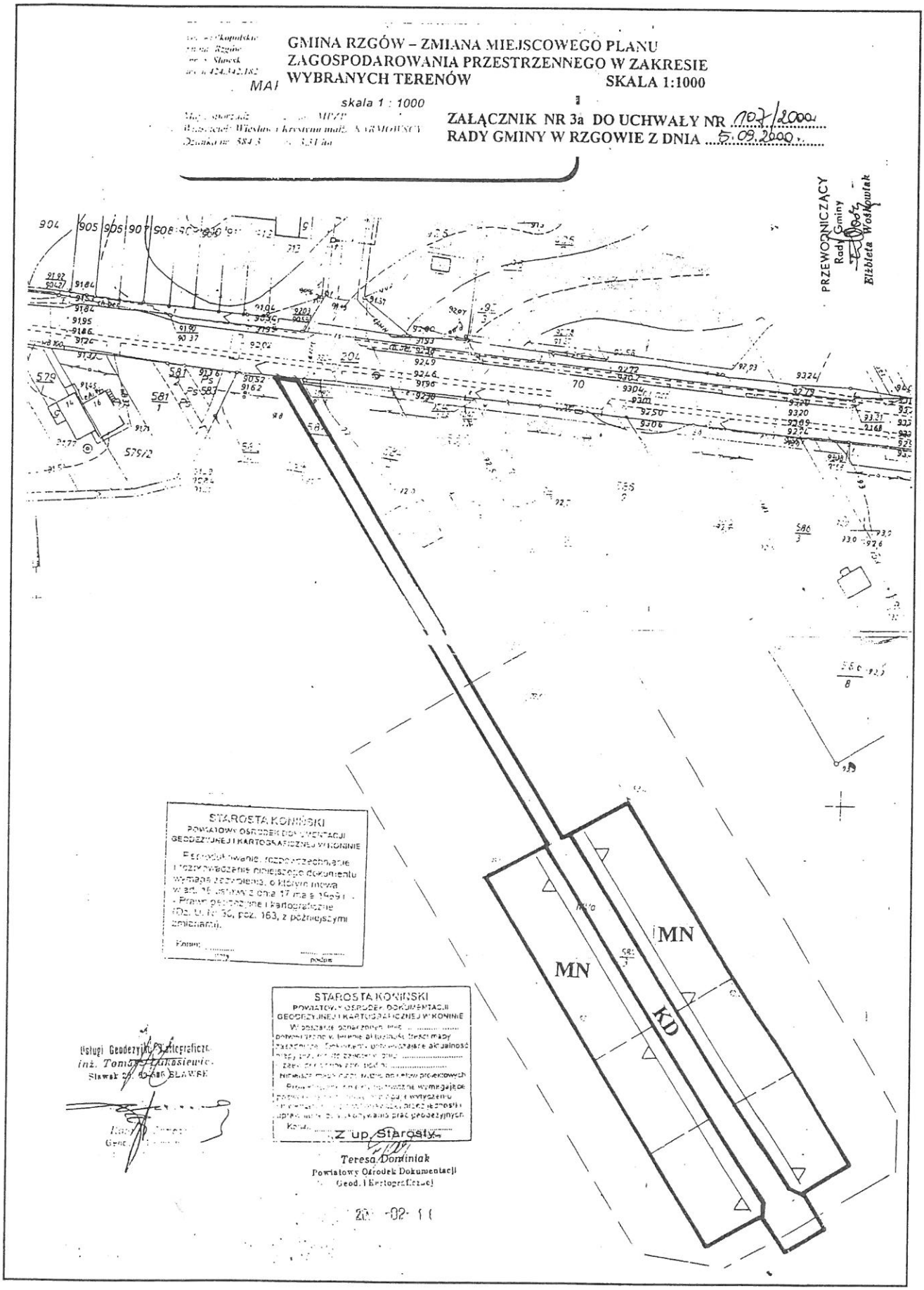
GMINA RZGÓW – ZMIANA MIEJSCOWEGO PLANU
ZAGOSPODAROWANIA PRZESTRZENNEGO W ZAKRESIE
WYBRANYCH TERENÓW
SKALA 1:1000
skala 1 : 1000
ZAŁĄCZNIK NR 3a DO UCHWAŁY NR 107/2000
RADY GMINY W RZGOWIE Z DNIA 5.09.2000
PRZEWODNICZĄCY
Rady Gminy
Elżbieta Woźniak
MN
MN
KD
STAROSTA KONIŃSKI
POWIATOWY OŚRODEK DOKUMENTACJI
GEODEZYJNEJ I KARTOGRAFICZNEJ W KONINIE
STAROSTA KONIŃSKI
POWIATOWY OŚRODEK DOKUMENTACJI
GEODEZYJNEJ I KARTOGRAFICZNEJ W KONINIE
Z up. Starosty
Teresa Dominiak
Powiatowy Ośrodek Dokumentacji
Geod. i Kartograficznej
Usługi Geodezyjno-Kartograficzne
inż. Tomasz Łukasiewicz
Sławek 26, 62-586 SŁAWSK

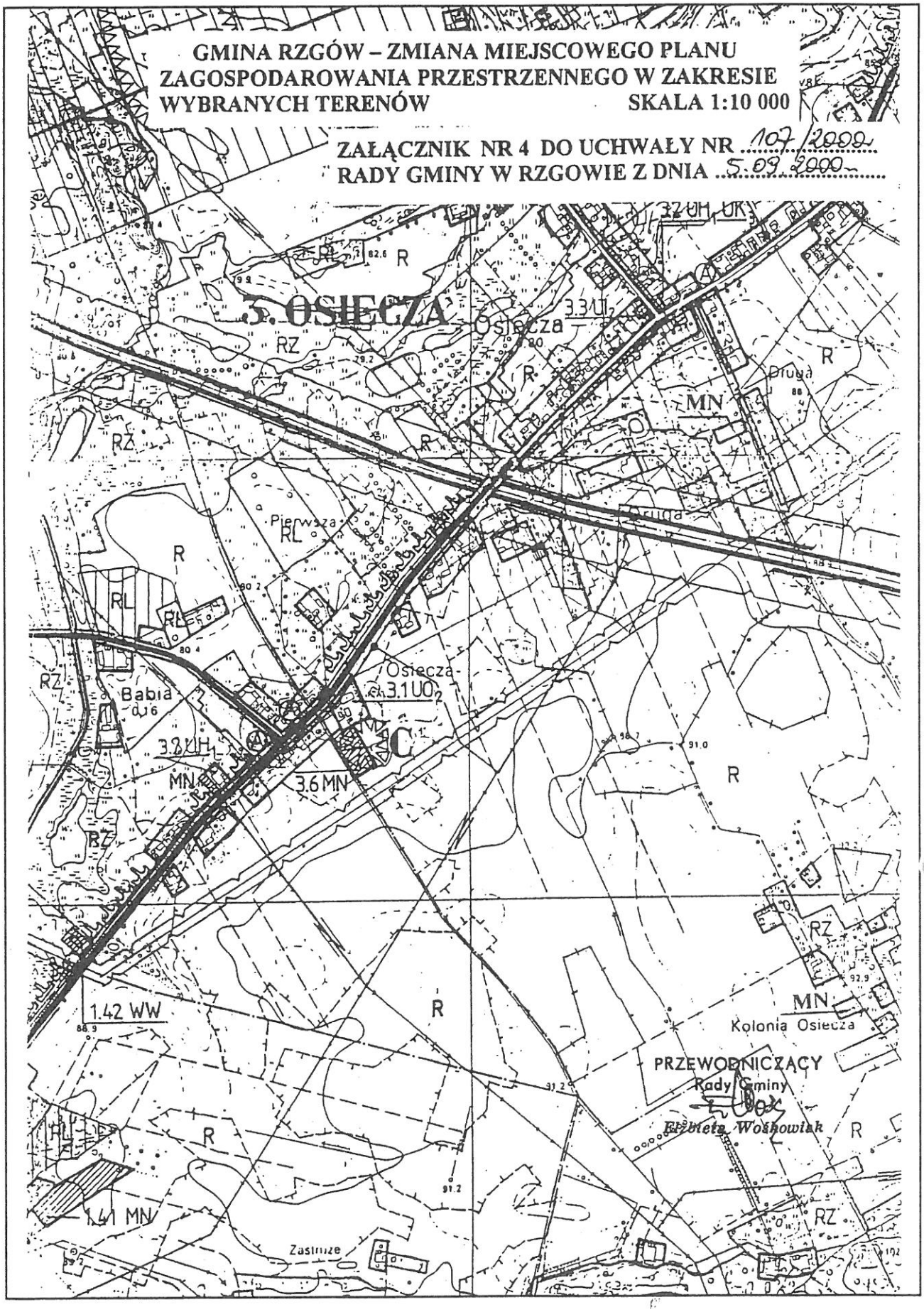
GMINA RZGÓW – ZMIANA MIEJSCOWEGO PLANU
ZAGOSPODAROWANIA PRZESTRZENNEGO W ZAKRESIE
WYBRANYCH TERENÓW
SKALA 1:10 000
ZAŁĄCZNIK NR 4 DO UCHWAŁY NR 107/2000
RADY GMINY W RZGOWIE Z DNIA 5.09.2000
3. OSIECZA
Osiecza
3.3 UI2
Druga
MN
Pierwsza
RL
R
RZ
Babia
3.8 UH1
3.6 MN
Osiecza
3.1 UO2
C
1.42 WW
1.41 MN
Kolonia Osiecza
Zastrze
PRZEWODNICZĄCY
Rady Gminy
Elżbieta Woźkowiak

GMINA RZGÓW – ZMIANA MIEJSCOWEGO PLANU ZAGOSPODAROWANIA PRZESTRZENNEGO W ZAKRESIE WYBRANYCH TERENÓW

SKALA 1:1000

ark.m.424.344.023

MAPA ZAŁĄCZNIK NR 4a DO UCHWAŁY NR 107/2000 RADY GMINY W RZGOWIE Z DNIA 5.09.2000 r.

Mapę sporządzono do zm .....

Właściciel: Wanda ZIÓŁKOWSKA

Działka nr: 103/2 o pow: 0,2080 ha

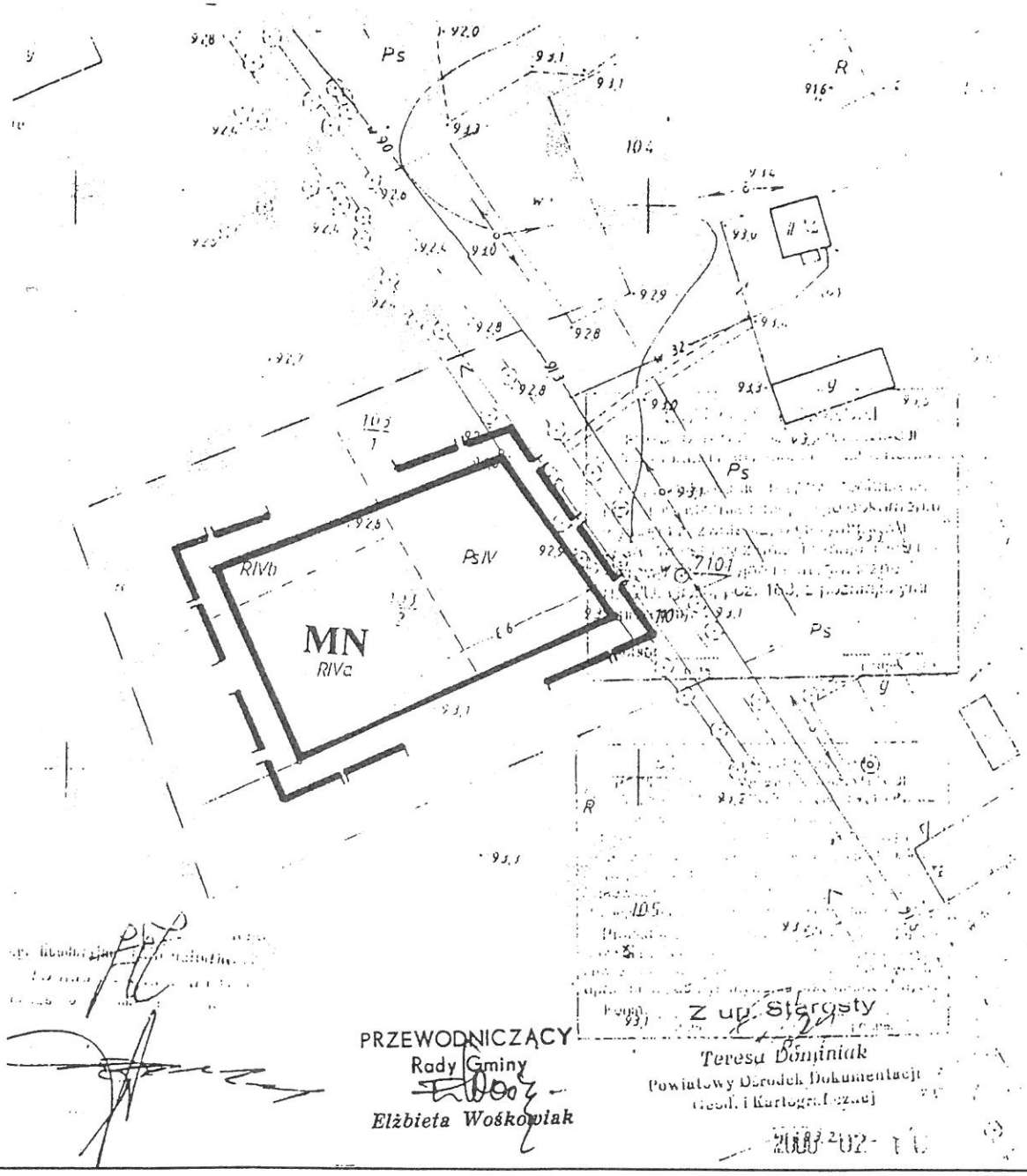

Z up. Starosty

Teresa Dominiak

Powiatowy Ośrodek Dokumentacji Geod. i Kartogr. [illegible]

2000-02-11

PRZEWODNICZĄCY

Rady Gminy

Elżbieta Wośkowiak

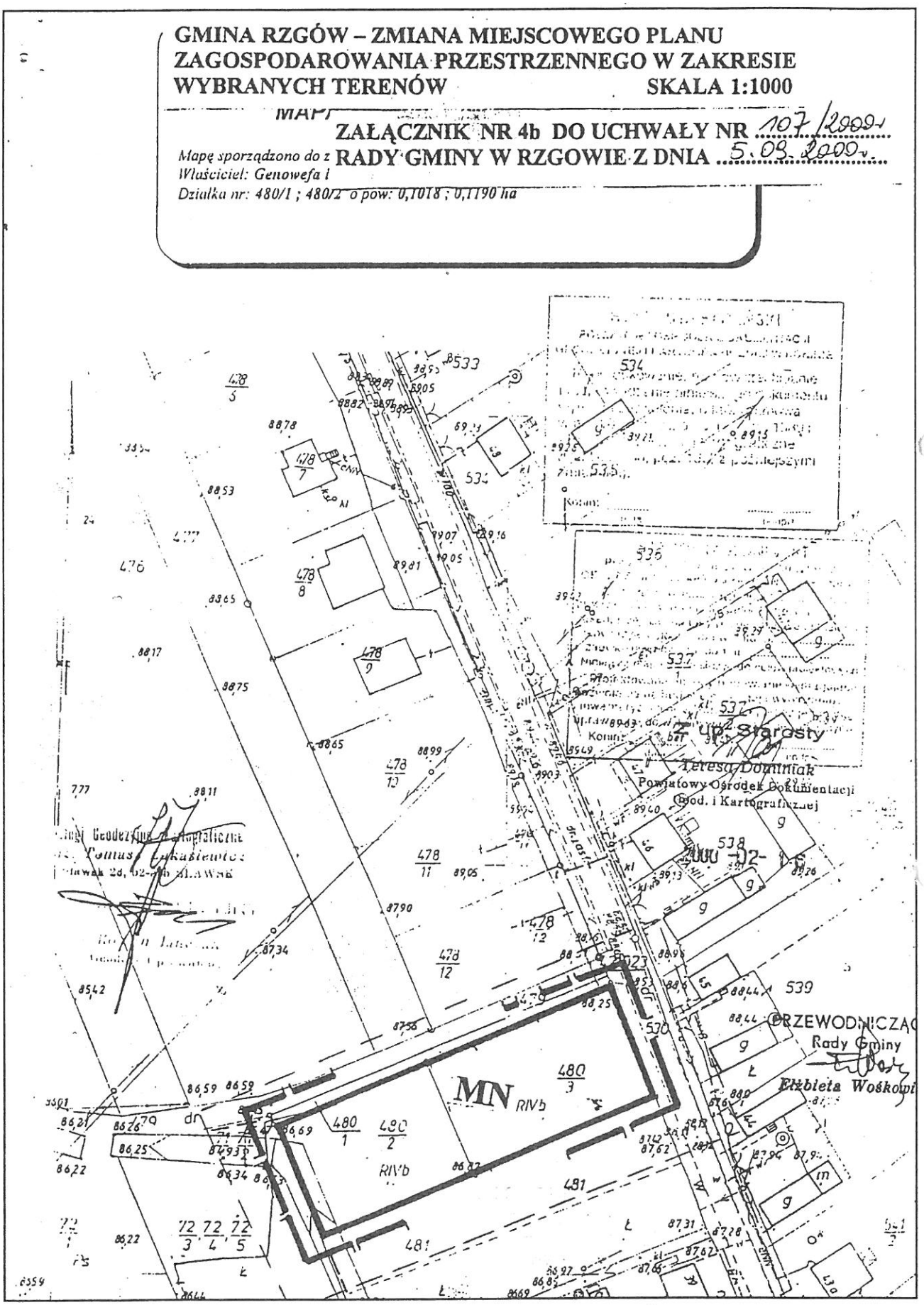
GMINA RZGÓW – ZMIANA MIEJSCOWEGO PLANU
ZAGOSPODAROWANIA PRZESTRZENNEGO W ZAKRESIE
WYBRANYCH TERENÓW SKALA 1:1000
ZAŁĄCZNIK NR 4b DO UCHWAŁY NR 107/2000
RADY GMINY W RZGOWIE Z DNIA 5.09.2000
Mapę sporządzono do z
Właściciel: Genowefa I
Działka nr: 480/1 ; 480/2 o pow: 0,1018 ; 0,1190 ha
MN RIVb
RIVb
Starosty
Teresa Dominiak
Powiatowy Ośrodek Dokumentacji
Geod. i Kartograficznej
PRZEWODNICZĄC
Rady Gminy
Elżbieta Wośkowi

ZAŁĄCZNIK NR 5 DO UCHWAŁY NR 107/2000
RADY GMINY W RZGOWIE Z DNIA 5.09.2000 r.

OZNACZENIA

	GRANICA TERENU OBJĘTEGO ZMIANĄ PLANU
	LINIA ROZGRANICZAJĄCA TERENY O RÓŻNYM SPOSOBIE UŻYTKOWANIA ŚCIŚLE OKREŚLONA
	LINIA ROZGRANICZAJĄCA TERENY O TYM SAMYM SPOSOBIE UŻYTKOWANIA ORIENTACYJNA
	NIEPRZEKRACZALNA LINIA ZABUDOWY
MN	TEREN BUDOWNICTWA MIESZKANIOWEGO
TAG	TEREN AKTYWIZACJI GOSPODARCZEJ
KD	DROGA DOJAZDOWA