

# **GMINA WĄGROWIEC**



## **PLAN ODNOWY MIEJSCOWOŚCI WIATROWIEC, MIKOŁAJEWO, POKRZYWNICA, DĘBINA I OSTROWO-MŁYN NA LATA 2025-2031**



## **Spis treści**

<b>Wstęp.....</b>	<b>3</b>
<b>Charakterystyka miejscowości .....</b>	<b>5</b>
Rys historyczny.....	6
Sołectwo Wiatrowiec dziś.....	9
<b>Diagnoza aktualnej sytuacji sołectwa Wiatrowiec.....</b>	<b>26</b>
<b>Inwentaryzacja zasobów sołectwa Wiatrowiec.....</b>	<b>29</b>
<b>Ocena mocnych i słabych stron sołectwa .....</b>	<b>32</b>
<b>Planowanie kierunku rozwoju.....</b>	<b>33</b>
Wizja stanu docelowego sołectwa Wiatrowiec - widziana oczami mieszkańców wsi.....	33
<b>Opis obszaru o szczególnym znaczeniu dla zaspokojenia potrzeb sołectwa Wiatrowiec.....</b>	<b>38</b>
Plan rzeczowo finansowy realizacji zadań na lata 2025 – 2031 .....	39

## **WSTĘP**

Niniejszy Plan Odnowy Miejscowości odzwierciedla potrzeby mieszkańców wsi **Wiatrowiec, Mikołajewo, Pokrzywnica, Dębina i Ostrowo-Młyn miejscowości stanowiących sołectwo Wiatrowiec.**

Przedstawia wizję wsi z faktycznymi potrzebami i możliwościami. Został opracowany w celu stworzenia całościowej wizji wszystkich miejscowości wytyczającej kierunki rozwoju, uwzględniającej czynniki zewnętrzne, jak i wewnętrzne uwarunkowania, które to wpływają na możliwość realizacji planowanych działań.

Ważne było zaangażowanie samych osób zaangażowanych w działania na rzecz sołectwa Wiatrowiec. Dlatego też dnia 30 kwietnia 2013 r. odbyło się zebranie wiejskie, podczas którego podjęto temat przystąpienia sołectwa Wiatrowiec do programu „Wielkopolska Odnowa Wsi 2013-2020.” Mieszkańcy zgromadzeni na tym spotkaniu wyrazili chęć na przystąpienie do powyższego programu (podjęto Uchwałę Nr 1/2013). Liderem grupy została Pani Danuta Stachowiak sołtys sołectwa Wiatrowiec. Mieszkańcy z zadowoleniem przyjęli ideę podjęcia działań na rzecz poprawy wizerunku wsi, wyrazili też chęć współpracy i pomocy dla osiągnięcia wyznaczonych celów. W tym samym dniu podjęta została Uchwała Nr 2/2013 w sprawie przystąpienia do opracowania Planu Odnowy Miejscowości: Wiatrowiec, Mikołajewo, Pokrzywnica, Dębina i Ostrowo-Młyn.

Podczas zebrania sprawozdawczo wyborczego rozdano mieszkańcom ankiety mające na celu zapoznanie się z ich opinią na temat aktualnych warunków życia i sytuacji wsi oraz oczekiwań dotyczących ich wizerunku w przyszłości. Wypełnione ankiety oraz liczne rozmowy z mieszkańcami, dały obecny obraz wsi stanowiących sołectwo Wiatrowiec oraz pokazały jak wyobrażają je sobie mieszkańcy w przyszłości. Powyższe informacje stały się bazą do opracowania tego dokumentu. Wizję mieszkańców skonfrontowano z planami Wójta Gminy celem ustalenia wspólnych kierunków działania. W ten sposób zdiagnozowano obecny stan miejscowości i wypracowano główne założenia i kierunki rozwoju.

Plan Odnowy Miejscowości został przyjęty na zebraniu wiejskim, w dniu **28.07.2016 roku.**


Rada Gminy Wągrowiec zatwierdziła Plan Odnowy Miejscowości uchwałą Nr XXIX/206/2016 na Sesji Rady Gminy w dniu **01.08.2016 roku**.

W 2018 roku ze względu na zmieniające się uwarunkowania faktyczne i prawne nastąpiła potrzeba aktualizacji niniejszego planu w zakresie doprecyzowania nazw zadań do realizacji i ich wartości. Odnotowano zadania zrealizowane i zaktualizowano również dane statystyczne. Aktualizacja została przyjęta przez mieszkańców na zebraniu wiejskim, które odbyło się dnia 20.04.2018 r., a następnie zatwierdzona przez Radę Gminy w dniu 24.04.2018 r. Uchwałą Nr LIX/428/2018.

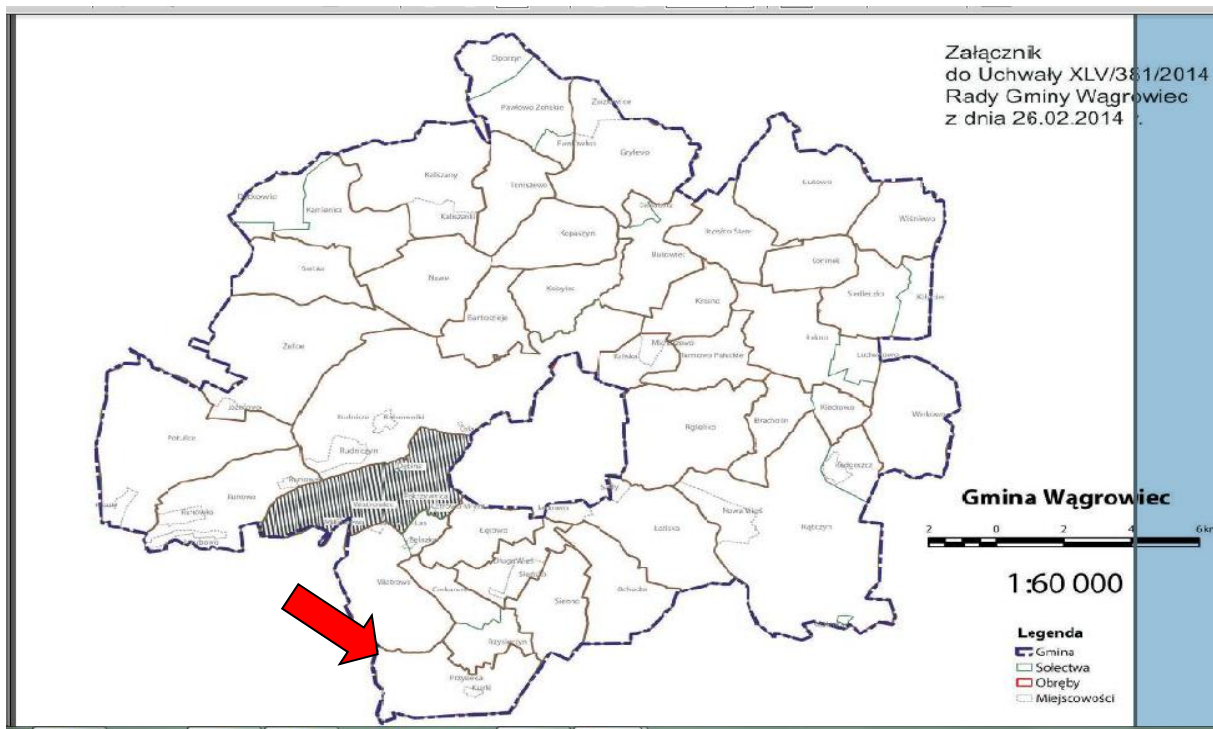
4 września 2024 r. Uchwałą nr 2 zebrania wiejskiego zmieniono Lidera Grup Odnowy Miejscowości – funkcję tę powierzono Małgorzacie Wadowiec-Bachorskiej.

W 2025 r. w związku z zakończeniem się czasu obowiązywania, zaistniała potrzeba aktualizacji Planu Odnowy Miejscowości i jego uszczegółowienie w zakresie planowanych do realizacji zadań, ich wartości oraz terminów realizacji. Uchwałą o przystąpieniu do opracowania Planu Odnowy Miejscowości Wiatrowiec, Mikołajewo, Pokrzywnica, Dębina, Ostrowo-Młyn na lata 2025-2031 podjęto na zebraniu wiejskim w dniu 3 czerwca 2025 r. Plan został przyjęty przez mieszkańców na zebraniu wiejskim, które odbyło się w dniu 11.08.2025 r., a następnie zatwierdzony przez Radę Gminy Wągrowiec w dniu .... **2025 roku Uchwałą Nr...**

## CHARAKTERYSTYKA MIEJSCOWOŚCI



Tablice miejscowości  
na wjeździe do każdej wsi.



## RYŚ HISTORYCZNY

Sołectwo Wiatrowiec tworzą miejscowości: **Wiatrowiec, Mikołajewo, Pokrzywnica, Dębina oraz Ostrowo-Młyn**. Historię wsi przytaczamy na podstawie książki Pani Gustawy Patro, Gmina Wągrowiec, Wągrowiec 2000 r.

Miejscowość **Mikołajewo** z początku nazywane było Mikołajewo Olędry, które powstały po prawej stronie Wełny na terenie dużej majątności Sierniki. W 1846 r. majątność ta należała do Państwa Radolińskich. We wsi było 20 domów i 159 mieszkańców.

W 1878 r. właścicielem był W. Szuldrzyński. W 1884 r. wieś zajmowała 1384 morgi obszaru. Było we wsi 20 domów, 160 mieszkańców (48 katolików, 112 protestantów), 27 analfabetów. Poczta i stacja kolejowa znajdowały się w Rogoźnie oddalonym o 8 km. P. Paliński podaje, że w 1885 roku mieszkało w Mikołajewie 141 osób (43 katolików, 98 protestantów) w 19 domach.

W 1921 r. w Mikołajewie mieszkało 121 osób, a Mikołajewo było już odrębną wsią.

W 1926 r. we wsi mieszkało 78 osób, w tym 43 Niemców.

W grudniu 1994 r. we wsi mieszkało 76 osób, w marcu 2000 r. 77 osób. Wówczas Mikołajewo, Pokrzywnica i Wiatrowiec tworzyły jedno sołectwo.

**Pokrzywnica** wieś zlokalizowana na południowym zachodzie, 7 km od Wągrowca, na prawym brzegu Wełny. Książę Bolesław, brat Mieszka nadał Pokrzywnicę klasztorowi łekneńskiemu. W 1222 r. Wincenty, arcybiskup gnieźnieński potwierdził dziesięciny z Pokrzywnicy składane klasztorowi. Około 1248 r. Tomisław, syn Falona, przekazał swoją część na Pokrzywnicy klasztorowi. W 1580 r. zakonnicy posiadali tu młyn nad Wełną, zwany Ostrowem. Wieś była własnością Klasztoru, aż do zniesienia go przez rząd pruski.

Pokrzywnica wchodziła dawniej w skład dóbr wiatrowskich. Północną część obszaru zajmowały lasy. Tędy przeprowadzony był trakt z Wągrowca do Rogoźna i płynęła Wełna, dopływ Warty. Nad Wełną stał młyn wiatrowski (1507-1830) zwany Pokrzywnicą. Po rozwiązaniu klasztoru Pokrzywnica została rozparcelowana i obsadzona Niemcami. W 1885 r. we wsi było 6 domów, 54 mieszkańców (1 katolik, 53 protestantów). Obszar wsi obejmował 464 morgi.

W 1921 r. w Pokrzywnicy mieszkało 88 osób, w 1926 r.- 82, w tym 39 Niemców. Sołtysem od 1961 r. był Tadeusz Krzemiński z Wiatrowca. W latach 1975–1998 miejscowość administracyjnie należała do województwa pilskiego.

Kolejną miejscowością w sołectwie jest **Wiatrowiec** wieś na trasie Wągrowiec-Rogoźno. Powstała, jako osada na terenie dóbr wchodzących w skład Wiatrowa. W 1846 r. jeszcze nie wymieniona. W tym roku w skład dóbr wchodziły: Wiatrowo, Marynka (budynek), Pokrzywnica, Pokrzywnica Olędry, Wiatrowo Młyn, Żelazka Olędry. Osada ta musiała powstać w II połowie XIX wieku. W 1921 r. występowała jako wieś włościańska. Mieszkało w niej 77 osób, w 1926 r.-92, w tym 21 Niemców. W grudniu 1994 r. we wsi mieszkało 79 osób.

Sołtysem był Mieczysław Staudt z Wiatrowca.

Od 1953 r. przez kilka lat była we wsi Rolnicza Spółdzielnia Produkcyjna. W 1967 r. powstała Baza Kółek Rolniczych. Później została zlikwidowana i weszła w skład Kółek Rolniczych w Wągrowcu.

W budynku bazy zorganizowano świetlicę. Do lat 70- tych była tam IV klasowa szkoła podstawowa. W latach 1975–1998 miejscowość należała administracyjnie do województwa pilskiego. W miejscowości Wiatrowiec aktualnie zamieszkuje 68 osób.



Zdjęcia budynku, w którym znajdowała się szkoła podstawowa.

**Dębina** to kolejna miejscowość wchodząca w skład sołectwa Wiatrowiec. Dębina to jeden z rezerwatów przyrody Gminy Wągrowiec położona ok 4 km od miasta Wągrowca, po północnej stronie linii kolejowej Krzyż- Inowrocław. Powierzchnia rezerwatu wynosi 31 ha. Leśniczówka Dębina została utworzona przez władze pruskie w okresie zaborów z części wsi Bobrowniki. Po rozwiązaniu klasztoru Cystersów w Wągrowcu, dawna ich wieś Bobrowniki została zabrana przez rząd pruski, a następnie przeszła w ręce prywatne, ale bez lasów, które pozostały własnością rządu. Rząd ustanowił tam leśnictwo Frymark z leśniczówkami Orlą i Bobrówką. W 1864 r. były tam 3 domy i 17 mieszkańców. Leśnictwo Frymark zwane w nowszych czasach Dębiną istniało w okresie międzywojennym wraz leśniczówką zwaną Bobrówką. Tu Polacy urządzali spotkania towarzyskie i zabawy. W 1957 r. utworzono tu rezerwat przyrody (leśnej). Dominują w niej ponad 200- letnie dęby szypułkowe o wysokości 30-40 m o obwodzie 120-140 cm. Rosną też lipy, buki, wiązy, graby, jawory, klony, olsze, a w runie między innymi chronione bluszcz, lilia złotogłów i wawrzynek wilczęłyko. Przy wschodniej granicy rezerwatu rośnie najokazalszy dąb „Korfanty” wysokości 30 m o obwodzie 380 cm.

W 1994 r. w leśnictwie Dębina mieszkało 11 osób. Na chwilę obecną w osadzie Dębina zamieszkuje 6 osób.

Ostatnią wsią wchodzącą w skład sołectwa jest **Ostrowo-Młyn**. Osada położona 4 km na południowy zachód od Wągrowca, przy jeziorze, które spływa do Welny. Osada ta należała do klasztoru wągrowieckiego. Jej obszar w 1888 r. wynosił 123,55 ha, w tym 76,37 ha roli, 26,72 ha łąk, 15,23 ha pastwisk, 2,39 ha nieużytków i 2,84 ha wody. W 1846 r. w Ostrowie mieszkało 66 osób w 8 domach. Wieś była własnością

Rogalińskiego. Osada Ostrowo-Młyn w 1885 r. miała 492 morgi obszaru. W 4 domach mieszkały 42 osoby (36 katolików, 6 protestantów). Właścicielką była Niemka. W 1910 r. osada była własnością Pana Emila Kurza.

W 1921 r. osada Ostrowo-Młyn wchodziła w skład gminy wiejskiej Pokrzywnica. W 1926 r. obszar osady wynosił 109,8 ha, w tym 67,4 ha roli, 41,5 ha łąk i pastwisk, 0,5 ha nieużytków, 0,4 ha wody. W majątku była torfiarnia. Właścicielem osady był Józef Miernik ze Lwowa. Roczny dochód z majątku wynosił 150 talarów.

Po II wojnie światowej utworzono tu PGR. Później przejął Państwowy Fundusz Ziemi. W 1982 r. ziemię po dawnym folwarku wykupił przedsiębiorca z Wągrowca. Został tam wybudowany nowy dom i zabudowa gospodarcza, w której obecnie prowadzone jest gospodarstwo agroturystyczne.

## **SOŁECTWO WIATROWIEC DZIŚ**

Sołectwo Wiatrowiec obejmuje obszar o powierzchni 11,99 km<sup>2</sup>. Sołectwo Wiatrowiec obejmuje miejscowości: Wiatrowiec, Mikołajewo, Pokrzywnicę, Dębinę oraz Ostrowo-Młyn. Siedzibą władz sołectwa jest miejscowość Wiatrowiec.

**Sołtysem od roku 2007 była Danuta Stachowiak, następnie w latach 2019-2024 funkcję sołtysa pełniła Zofia Radecka. Od roku 2024 r. sołtysem jest Małgorzata Wadowiec-Bachorska.**

Sołectwo Wiatrowiec jest położone malowniczo wśród pól i lasów. Przyrodniczo najciekawszą atrakcją dla zwiedzających jest Rezerwat Dębina. Rezerwat ten leży na piaszczysto-żwirowej, najwyższej *terasie (tzn. formie terenu powstałego w dolinie rzecznej wskutek erozyjnej lub akumulacyjnej działalności płynących wód. Występuje w zespołach, tworząc w przekroju poprzecznym doliny charakterystyczny układ schodów)* rzeki Wełny. Powierzchnia rezerwatu to 30,39 ha, utworzony w 1957 r., w celu ochrony naturalnego lasu dębowo-grabowego (grądu z pomnikowymi dębami i bogatym runem, a także ostoi ptactwa, m.in. kolonia Czapli siwej- licząca 200 gniazd). W mniej więcej 300- letnich drzewostanach rezerwatu stwierdzono obecność m.in. 93 potężnych dębów o obwodzie pnia przekraczającym 300 cm. Najważniejszy gatunek lasotwórczy stanowi dąb szypułkowy, dorastający tu do imponujących rozmiarów, obok którego w domieszce występują graby, jawory, lipy

drobnolistne, wiązy szypułkowe i buki. Dominującym typem lasu w rezerwacie jest grąd środkowoeuropejski, poza którym na niewielkich powierzchniach spotkać można łąg olszowy, łąg wiązowo- jesionowy, a także fragment świetlistej dąbrowy. W runie występują rośliny stosunkowo rzadko spotykane w Wielkopolsce, m.in. kokorycz pusta, kokorycz wątła, perlówka jednokwiatowa, pajęcznica gałęzista, dzwonek brzoskwinio listny, a także chronione: bluszcz pospolity, wawrzynek wilcze łyko, lilia złotogłów oraz storczyki. Na uwagę zasługuje rosnący przy wschodniej granicy rezerwatu pomnik przyrody- dąb „Korfanty” o wysokości 34 m o obwodzie pnia 390 cm.

Poza grądami zajmującymi 90% powierzchni rezerwatu w Dębinie występuje 11 innych zbiorowisk roślinnych, w tym trzy naturalne zbiorowiska leśne. Roślinność antropogeniczna występuje jedynie wzdłuż dróg leśnych. Florę rezerwatu Dębina tworzy:

- 448 gatunków roślin naczyniowych,
- 55 gatunków mszaków,
- 40 gatunków porostów,
- 233 gatunków grzybów,
- 68 gatunków glonów.

To ważny zasób sołectwa, który ściąga licznych rowerzystów i spacerowiczów z pobliskich wsi i miasta Wągrowca.



Zdjęcia z Rezerwatu Przyrody „Dębina” przedstawiające m.in. pomnik przyrody.

Opisując sołectwo nie sposób nie wspomnieć o gospodarstwie agroturystycznym Ostrowo-Młyn. Ośrodek Ostrowo-Młyn to magiczne miejsce położone zaledwie 4 km od Wągrowca przy drodze numer 241 w kierunku Rogoźna. Ostrowo-Młyn proponuje szeroką gamę związaną z turystyką i rekreacją. Ośrodek posiada 20 koni rekreacyjnych, oferuje również konie sportowe oraz nowoczesny hotel dla koni. Jazdy konne prowadzone są przez wykwalifikowaną kadrę instruktorów. W ośrodku istnieje możliwość nauki jazdy konnej dla dzieci, młodzieży oraz osób dorosłych. Ostrowo-Młyn proponuje również doskonalenie umiejętności jeździeckich oraz przygotowanie do zawodów sportowych. Ponadto na terenie ośrodka zlokalizowane są w pełni wyposażone boiska sportowe.



Ośrodek Ostrowo-Młyn z lotu ptaka.



Boisko sportowe oraz ośrodek konny w Ostrowie Młyn.

Sołectwo Wiatrowiec zamieszkują obecnie 224 osoby. Są to osoby w różnym wieku. Kilkadziesiąt z nich pracuje we własnych gospodarstwach rolnych, jednak większość pracuje zawodowo, w okolicznych miastach. Jest kilkanaście osób, które zakończyły już pracę i pozostają na emeryturze lub rencie. Jest tam też kilkanaścioro dzieci, które dojeżdżają do szkół i przedszkoli w Wągrowcu.

Strukturę ludności w poszczególnych miejscowościach oraz łącznie dla sołectwa Wiatrowiec przedstawiają poniższe tabele.

Tabela nr 1 – struktura ludności miejscowości Wiatrowiec

<b>Wiek</b>	<b>Liczba ludności miejscowości Wiatrowiec</b>		<b>Razem</b>
	<b>Kobiety</b>	<b>Mężczyźni</b>	
do 18 lat	7	11	18
19 – 60/65 lat	16	21	37
powyżej 60/65 lat	7	4	11
Ogółem:	30	36	66

Tabela nr 2 – struktura ludności miejscowości Mikołajewo

<b>Wiek</b>	<b>Liczba ludności miejscowości Mikołajewo</b>		<b>Razem</b>
	<b>Kobiety</b>	<b>Mężczyźni</b>	
do 18 lat	6	7	13
19 – 60/65 lat	15	27	42
powyżej 60/65 lat	10	3	13
Ogółem:	31	37	68

Tabela nr 3 – struktura ludności miejscowości Pokrzywnica

<b>Wiek</b>	<b>Liczba ludności miejscowości Pokrzywnica</b>		<b>Razem</b>
	<b>Kobiety</b>	<b>Mężczyźni</b>	
do 18 lat	11	5	16
19 – 60/65 lat	27	25	52
powyżej 60/65 lat	9	4	13
Ogółem:	47	34	81

Tabela nr 4 – struktura ludności miejscowości Dębina

<b>Wiek</b>	<b>Liczba ludności miejscowości Dębina</b>		<b>Razem</b>
	<b>Kobiety</b>	<b>Mężczyźni</b>	
do 18 lat	1	1	2
19 – 60/65 lat	2	2	4
powyżej 60/65 lat	0	0	0
Ogółem:	3	3	6

Tabela nr 5 – struktura ludności miejscowości Ostrowo-Młyn

<b>Wiek</b>	<b>Liczba ludności miejscowości Ostrowo-Młyn</b>		<b>Razem</b>
	<b>Kobiety</b>	<b>Mężczyźni</b>	
do 18 lat	0	0	0

19 – 60/65 lat	1	0	1
powyżej 60/65 lat	1	1	2
Ogółem:	2	1	3

**Tabela nr 6 – struktura ludności sołectwa Wiatrowiec**

Wiek	Liczba ludności sołectwa Wiatrowiec		Razem
	Kobiety	Mężczyźni	
do 18 lat	25	24	49
19 – 60/65 lat	61	75	136
powyżej 60/65 lat	27	12	39
Ogółem:	113	111	224

Jak widać najliczniejszą grupę ludności stanowią osoby w wieku produkcyjnym, jest to ponad 60,7% ogółu mieszkańców, osoby starsze stanowią ponad 17,4% ogółu, natomiast dzieci i młodzież do 18 roku życia to ponad 21,9% całej populacji.

Na dzień dzisiejszy terenie sołectwa Wiatrowiec znajdują się 32 gospodarstwa rolne w tym:

- 12 o powierzchni od 1 do 2 ha,
- 5 o powierzchni od 2 do 5 ha,
- 2 o powierzchni od 5 do 7 ha,
- 2 o powierzchni od 7 do 10 ha,
- 3 o powierzchni od 10 do 15 ha,
- 8 o powierzchni powyżej 15 ha.

Ponadto zarejestrowanych jest 30 działek o powierzchni poniżej 1 ha, które ze względu na zbyt małą powierzchnię nie mają statusu gospodarstwa rolnego.

Zgodnie z informacją otrzymaną z Gminnego Ośrodka Pomocy Społecznej w Wągrowcu, na terenie sołectwa Wiatrowiec aktualnie rozpoznane są 2 środowiska w rejonie pracy socjalnej. Zasiłek stały pobiera jedna osoba, 1 rodzina korzysta ze wsparcia asystenta rodziny, również 1 rodzina korzysta z opieki wychowawczej i asystenta osobistego osoby niepełnosprawnej. 1 osoba przebywa w Domu Pomocy Społecznej i jedna osoba boryka się z bezdomnością. Z informacji tych wynika, że mieszkańcy sołectwa w miarę możliwości samodzielnie radzą sobie ze swoimi problemami. Są samowystarczalne.

Na terenie sołectwa Wiatrowiec 12 osób prowadzi działalność gospodarczą:

1. **Minimasz. Natalia Pachowicz** - Wynajem i dzierżawa maszyn i urządzeń budowlanych
2. **WySzyte. Paulina Pachura** - Produkcja gotowych wyrobów tekstylnych
3. **CAR-MIR Krzysztof Mirek**- Konserwacja i naprawa pojazdów samochodowych, z wyłączeniem motocykli
4. **FUH PAULINA MIREK FIRMA USŁUGOWO-HANDLOWA**
5. **JAROSZEK TADEUSZ USŁUGI TRANSPORTOWO-HANDLOWE**
6. **WER-TREN WERONIKA LENARSKA** - Pozaszkolne formy edukacji sportowej oraz zajęć sportowych i rekreacyjnych
7. **ZAKŁAD WIELOBRANŻOWY ADAM AGACIŃSKI** - Transport drogowy towarów
8. **ELEKTRO HOME DAWID ZALASZEWSKI** - Wykonywanie instalacji elektrycznych
9. **Elektro-serwis KACPER GAPIŃSKI** - Wykonywanie instalacji elektrycznych
10. **FIRMA HANDLOWO USŁUGOWA ENERGO-TOM TOMASZ GAPIŃSKI** - Działalność wspomagająca prowadzenie działalności gospodarczej, gdzie indziej niesklasyfikowana
11. **ŁUKASZ KRENC USŁUGI ROLNICZE** - Działalność usługowa wspomagająca produkcję roślinną
12. **MICHAŁ HOFFMANN** - Sprzedaż detaliczna elektrycznego sprzętu gospodarstwa domowego
13. **Usługi Gastronomiczne OLIWKA Katarzyna Kopydłowska**

Większość mieszkańców wsi zamieszkuje w domach jednorodzinnych. Na terenie poszczególnych miejscowości również z uwagi na ich rozproszenie nie doprowadzono jeszcze kanalizacji sanitarnej, dlatego przy domostwach znajduje się 47 bezodpływowych zbiorników na ścieki i 13 przydomowych oczyszczalni ścieków. We wsiach prowadzona jest selektywna zbiórka odpadów komunalnych.

W sołectwie nie ma ośrodka zdrowia, dlatego mieszkańcy dojeżdżają do lekarza pierwszego kontaktu do pobliskiego Wągrowca. Do lekarzy specjalistów udają się do Wągrowca lub Poznania. Najbliższy szpital znajduje się w Wągrowcu.

Wsie należące do sołectwa Wiatrowiec są małymi, ale ciekawymi i uroczymi miejscowościami. Na większości posesji panuje ład i porządek. Ich większość charakteryzuje się schludnością, którą reprezentują poprzez zadbane obejścia i mieszkania. Na terenie wsi znajduje się sporo starych budynków, ale wiele jest też odnowionych i unowocześnionych. Na terenie sołectwa- w Wiatrowcu znajduje się malutka świetlica wiejska, przy której skupia się życie towarzyskie mieszkańców. To w niej odbywają się zebrania wiejskie, różne uroczystości oczekiwane przez społeczność lokalną. Organizowane są tam nie tylko obchody Dnia Dziecka, Dnia Kobiet, Dnia Babci i Dziadka, ale również Jasełka z okazji Świąt Bożego Narodzenia, przygotowywanie palm wielkanocnych oraz różne warsztaty i zajęcia dla dzieci podczas ferii zimowych i wakacji letnich. Jednak mimo, że świetlica wiejska jest zadowoleniem tutejszych mieszkańców to konieczny jest jej kapitalny remont. Brak odpowiedniego sanitariatu oraz kompletnego zaplecza kuchennego ogranicza możliwość organizacji różnych większych imprez. Wielu mieszkańców twierdziło, że niezbędne jest lepsze zorganizowanie terenu rekreacji i doposażenie placu zabaw we wsi Mikołajewo, by dzieci miały gdzie spędzać swój wolny czas i rozwijać się ruchowo.

Ostatnio na terenie rekreacyjnym doprowadzono prąd oraz postawiono altanę ogrodową co znacznie poprawiło warunki organizowania imprez na świeżym powietrzu.



Altana ogrodowa wraz z grillem zewnętrznym.

Sołectwo Wiatrowiec jest jednym z wielu w tutejszej Gminie, ale wiele potrzeba, zarówno zaangażowania mieszkańców, jak i nakładów, by doprowadzić je do oczekiwań mieszkańców, aby mogli w pełni wykorzystywać własny potencjał i naturalne zasoby wsi.

Jednak największym zasobem sołectwa są jego mieszkańcy, czyli ludzie świadomi swojego pochodzenia i roli społecznej, którzy organizują sobie życie w małej ojczyźnie na miarę swoich możliwości. Mimo, że większość z nich może pozazdrościć dobrej organizacji oraz aktywności społecznej to jednak zauważyć należy, że rozproszenie sołectwa po znacznym obszarze powoduje, że nie wszyscy mieszkańcy angażują się w życie wsi. Większość jednak to ludzie z pomysłami, dzięki którym w sołectwie wiele się dzieje, ludziom dobrze się mieszka i kultywuje rodzinne i miejscowe tradycje. To właśnie mieszkańcy sołectwa Wiatrowiec są jego największą wartością, od której wypływa wiele inicjatyw i motywacja do dalszego aktywnego działania.

Oto niektóre aktywności organizowane przez tutejszą społeczność:

Sołtys wraz z Radą Sołecką organizują wiele zajęć i wycieczek w formie wolontariatu, które mają przyjacielską formułę. Są to m. in.:

- Spotkanie mikołajkowo - bożonarodzeniowe rok 2021



- Dzień Dziecka rok 2022



➤ Wycieczka do Kopalni Soli w Kłodawie – rok 2022



➤ Udział w Akcji „Sprzątanie Świata” – rok 2022



➤ Dzień Dziecka – rok 2023



➤ Boże Narodzenie – rok 2023



➤ Piknik Rodzinny – rok 2024



➤ Warsztaty cukiernicze dla członkiń Koła Gospodyń Wiejskich



➤ Zbiórka elektrośmieci



- Poza tym mieszkańcy działają również podczas dożynek gminnych, przygotowują wieniec dożynkowy oraz stoisko dożynkowe z regionalnymi wyrobami





Mieszkańcy sołectwa chcieliby, aby jeszcze bardziej rozwinęło się tu życie społeczne. Mimo, że mieszkańcy angażują się, aby polepszyć wizerunek i atmosferę we wsiach to jednak trzeba wierzyć, że uda się ulepszyć klimat do życia, tak by młodzi chętnie wracali tu i się osiedlali.

## DIAGNOZA AKTUALNEJ SYTUACJI WSI SOŁECTWA WIATROWIEC

Tabela nr 7- **Jacy jesteście? Jaka jest nasza wieś?**

Co je wyróżnia?	<ul style="list-style-type: none"> <li>❖ Położenie przy Rezerwacie Dębina,</li> <li>❖ Cmentarz ewangelicki z poł. XIX w.</li> <li>❖ Znajdują się tutaj piękne tereny wśród pól i lasów,</li> </ul>
Jakie pełni funkcje?	<ul style="list-style-type: none"> <li>❖ Mieszkaniowe - stanowi miejsce zamieszkania dla 224 osób,</li> <li>❖ Gospodarczą- miejsce pracy dla osób posiadających własne gospodarstwa rolne oraz miejsce prowadzenia działalności gospodarczych-usługowych i handlowych</li> <li>❖ Administracyjne (Wiatrowiec jest sołectwem)</li> </ul>
Kim są mieszkańcy	<ul style="list-style-type: none"> <li>❖ Część mieszkańców to rolnicy prowadzący indywidualne gospodarstwa rolne oraz posiadający własną działalność gospodarczą,</li> <li>❖ Część mieszkańców pracuje poza miejscem zamieszkania,</li> <li>❖ Spośród mieszkańców:             <ul style="list-style-type: none"> <li>- to 60,7% osoby w wieku produkcyjnym,</li> <li>- 21,9% to dzieci i młodzież,</li> <li>- 17,4% to osoby w wieku emerytalnym.</li> </ul> </li> </ul>
Co daje utrzymanie?	<ul style="list-style-type: none"> <li>❖ Rolnictwo,</li> <li>❖ Praca zawodowa, poza miejscem zamieszkania,</li> <li>❖ Własna działalność gospodarcza</li> </ul>
Jak zorganizowani są mieszkańcy?	<ul style="list-style-type: none"> <li>❖ Mieszkańcy zorganizowani są na poziomie sołectwa oraz wsi Wiatrowiec, Mikołajewo, Pokrzywnica, Dębina i Ostrowo-Młyn,</li> <li>❖ Podstawowa komórka organizacyjna to Sołtys wraz z Radą Sołecką, Grupa Odnowy Wsi,</li> <li>❖ 10.10.2019 r. zarejestrowano Koło Gospodyń Wiejskich</li> <li>❖ Grupa jest dobrze zorganizowana, udzielająca się społecznie, wspierająca się, zaangażowana w organizację</li> </ul>





	<p>uroczystości i świąt lokalnych oraz w życie wsi, pomocna wobec drugiego człowieka,</p> <ul style="list-style-type: none"> <li>❖ Są też osoby odizolowujące się, mało komunikatywne, które nie uczestniczą w życiu swej lokalnej społeczności</li> </ul>
W jaki sposób rozwiązują problemy?	<ul style="list-style-type: none"> <li>❖ Organizują zebrania wiejskie z sołtysiem,</li> <li>❖ Występują z wnioskami do Wójta, rozmawiają i próbują znaleźć wspólne rozwiązania,</li> <li>❖ Czasem brak porozumienia między nimi,</li> <li>❖ Część osób samodzielnie rozwiązuje problemy</li> </ul>
<p>Jaki wygląd mają nasze wsie?</p> <p>- Wiatrowiec</p> <p>- Mikołajewo</p> <p>- Pokrzywnica</p> <p>- Ostrowo-Młyn</p> <p>- Dębina</p>	<ul style="list-style-type: none"> <li>❖ Mieszkańcy we własnym zakresie utrzymują porządek na terenie wsi,</li> <li>❖ W większości obejścia są schludne, czyste i zadbane</li> <li>❖ Ma malowniczy wygląd, obsadzona w okresie wiosenno- letnim rabatami kwiatów</li> <li>❖ Krajobraz malowniczy dzięki Rezerwatowi Dębina i dużym kompleksom leśnym i agroturystyce</li> <li>❖ Brak miejsca rekreacyjnego dla wszystkich grup wiekowych mieszkańców</li> </ul>
Jakie obyczaje i tradycje są u nas pielęgnowane i rozwijane?	<ul style="list-style-type: none"> <li>❖ Palma wielkanocna, Jasełka z okazji Świąt Bożego Narodzenia,</li> <li>❖ Wykonywanie żłobka,</li> <li>❖ Rodzinne - Dzień Dziecka, Dzień Kobiet, Dzień Babci i Dziadka,</li> <li>❖ Udział w dożynkach gminnych</li> </ul>
Jak wyglądają mieszkania i obejścia?	<ul style="list-style-type: none"> <li>❖ Przeważnie zadbane, czyste i schludne,</li> <li>❖ Mieszkańcy dbają o własne podwórza, sadzą kwiaty, pielęgnują zielen w ogrodach,</li> <li>❖ Wymaga ciągłego udoskonalania-nasadzenia i zagospodarowania terenów ogólnie dostępnych,</li> <li>❖ Nieliczne posesje odstają od schludnego wizerunku.</li> </ul>




<p>Jaki jest stan otoczenia i środowiska?</p>	<ul style="list-style-type: none"> <li>❖ Czyste i świeże powietrze,</li> <li>❖ Prowadzona jest selektywna zbiórka odpadów,</li> <li>❖ We wsiach pojawiają się Odnawialne Źródła Energii (OZE).</li> </ul>
<p>Jakie jest rolnictwo?</p>	<ul style="list-style-type: none"> <li>❖ Rolnictwo jest prężnie rozwijające się, nowoczesne z wdrożonymi nowymi technologiami,</li> <li>❖ Na terenie sołectwa są 32 gospodarstwa rolne</li> </ul>
<p>Jakie są powiązania komunikacyjne? - wzdłuż granicy sołectwa przebiega droga Wojewódzka Nr 241- Rogoźno- Pokrzywnica- Wągrowiec- Nakło nad Notecią- Więcbork- Sępólno Krajeńskie- Tuchola</p>	<ul style="list-style-type: none"> <li>❖ Komunikacja publiczna ma charakter okresowy, ponieważ odbywa się w czasie roku szkolnego,</li> <li>❖ Pozostali mieszkańcy poruszają się przy użyciu własnych środków komunikacji: rowerów, motorowerów i samochodów;</li> <li>❖ Ciąg pieszo – rowerowy łączący Pokrzywnicę z miastem Wągrowiec.</li> </ul>





## INWENTARYZACJA ZASOBÓW SOŁECTWA WIATROWIEC

Zasoby w swojej definicji to wszelkie elementy materialne i niematerialne wsi oraz otaczającego ją obszaru, które mogą być wykorzystywane aktualnie bądź w przyszłości w tworzeniu lub realizacji publicznych lub też prywatnych przedsięwzięć odnowy wsi.

Tabela nr 8- Inwentaryzacja zasobów wsi

RODZAJ ZASOBU I JEGO KRÓTKI OPIS			ZNACZENIE ZASOBU DLA WSI		
			MAŁE	ŚREDNIE	DUŻE
Środowisko Przyrodnicze	Walory krajobrazowe- położenie przy Rezerwacie Dębina				X
	Pomnik przyrody Dąb Korfanty				
Środowisko kulturowe	Walory kultury wiejskiej i osobliwości – przydrożny krzyż witający przejezdnych				X
	Zabytki wpisane do gminnej ewidencji:  - cmentarz ewangelicki z XIX w.		X		

<b>Wyposażenie w infrastrukturę techniczną i rekreacyjną</b>	<p>Wodociąg - wieś w pełni zwodociągowana</p> <p>Kanalizacja- brak kanalizacji, odprowadzanie ścieków do zbiorników bezodpływowych i przydomowych oczyszczalni</p>				<b>x</b>
	<p>Z uwagi na rozproszenie wsi budowa kanalizacyjna jest utrudniona (duże nakłady- małe efekty), dlatego regulacja gospodarki wodno- ściekowej powinna być realizowana poprzez budowę przydomowych oczyszczalni ścieków</p>				<b>x</b>
	<p>Internet</p>				<b>x</b>
	<p>Teren rekreacji w Mikołajewie:</p> <ul style="list-style-type: none"> <li>- boisko wymagające doposażenia,</li> <li>- plac zabaw wymagający doposażenia,</li> <li>- zakupiono i postawiono w ostatnim czasie altanę oraz grill zewnętrzny oraz doprowadzono prąd, co uatrakcyjniło teren i przeniosło życie wsi w to miejsce</li> </ul>	  			<b>x</b>

	<p>Place i miejsca publicznych spotkań. Wcześniej mieszkańcy spotykali się w skromnej świetlicy wiejskiej. Obecnie trwa budowa nowej świetlicy</p>				X
Gospodarka, rolnictwo	<p>Znane firmy produkcyjne i zakłady usługowe- gospodarstwo agroturystyczne</p> <p>Ruch tranzytowy- droga wojewódzka Nr 241</p>				X
Ludzie, organizacje społeczne	<p>Grupa Odnowy Wsi prężnie działająca w kierunku poprawy jakości życia i integracji na wsi:</p> <p>- trudna ze względu na jej rozproszenie</p>				X
	<p>Cześć mieszkańców z chęcią angażuje się w zmianę wizerunku wsi</p>				X

## OCENA MOCNYCH I SŁABYCH STRON MIEJSCOWOŚCI

Tabela nr 9- mocne i słabe strony wsi należących do sołectwa Wiatrowiec

<b>SILNE STRONY</b>	<b>SŁABE STRONY</b>
<ul style="list-style-type: none"><li>• Potencjał ludzki - sołectwo Wiatrowiec tworzy społeczność, która potrafi sama się zorganizować i która wykazuje dużo inicjatywy w podejmowaniu działań na rzecz rozwoju swojej wsi. Sołtys, Rada Sołecka i mieszkańcy wykazujący inicjatywę i chęć podjęcia działań w celu uaktywnienia i zintegrowania wsi,</li><li>• Walory związane z położeniem wsi- Wieś położona jest niedaleko miasta, przy głównej trasie- drodze wojewódzkiej nr 241. W niedalekiej odległości znajduje się Rezerwat Dębina, który jest dużym walorem przyrodniczym, co umożliwia pełne czerpanie z darów natury,</li><li>• Sielski charakter miejscowości</li><li>• Zamontowana altanka ogrodowa oraz grill zewnętrzny, do którego doprowadzony został prąd</li></ul>	<ul style="list-style-type: none"><li>• Niewystarczające połączenia komunikacyjne,</li><li>• Zły stan drogi (Mikołajewo-Wiatrowiec);</li><li>• Rozproszone miejscowości należące do sołectwa- utrudniona budowa sieci kanalizacyjnej, komunikacja i integracja;</li><li>• Brak możliwości zatrudnienia, w obrębie wsi poza rolnictwem,</li><li>• Brak wystarczającego oświetlenia ulicznego,</li><li>• Potrzeba przyłączenia sieci światłowodowej.</li></ul>

SZANSE, OKAZJE, MOŻLIWOŚCI	ZAGROŻENIA
<ul style="list-style-type: none"> <li>• dostęp do środków pochodzących z Unii Europejskiej w tym Programu Rozwoju Obszarów Wiejskich i innych,</li> <li>• Możliwość skorzystania z programu- Wielkopolska Odnowa Wsi,</li> <li>• Możliwości skorzystania ze środków dla aktywnych sołectw,</li> <li>• Wykorzystanie struktury wiekowej mieszkańców i ich aktywności,</li> <li>• Możliwość wypromowania sołectwa na uroczystościach i imprezach Gminnych - np. Dożynkach Gminnych, uroczystościach kościelnych gromadzących dużo osób z poza wsi i gminy</li> <li>• Skorzystanie z „dobrych praktyk” innych sołectw w Gminie w celu utworzenia na terenie wsi Koła Gospodyń Wiejskich, Ochotniczej Straży Pożarnej lub innej organizacji czy stowarzyszenia współdziałającego z Gminą Wągrowiec na rzecz rozwoju wsi.</li> </ul>	<ul style="list-style-type: none"> <li>• Migracja młodych ludzi w celu poszukiwania pracy poza rolnictwem,</li> <li>• Niewykorzystanie środków unijnych i krajowych, w tym WRPO i PROW na rozwój miejscowości, szczególnie pod kątem infrastruktury drogowej, technicznej i turystycznej;</li> </ul>

## PLANOWANIE KIERUNKU ROZWOJU

**Wizja stanu docelowego sołectwa Wiatrowiec widziana oczami mieszkańców wsi**

Tabela nr 10- **Jaka ma być nasza wieś?**

<b>Jakie ma pełnić funkcje?</b>	<ul style="list-style-type: none"> <li>❖ Mieszkaniowo- wypoczynkową</li> <li>❖ Kulturalno- rekreacyjną</li> <li>❖ Edukacji historycznej</li> <li>❖ Sołecką</li> </ul>
<b>Kim mają być mieszkańcy?</b>	<ul style="list-style-type: none"> <li>❖ Osoby miłe, kulturalne, pogodne, pomocne, życzliwe, potrafiące współpracować ze sobą</li> <li>❖ Porządni, wyrozumiali ludzie</li> <li>❖ Zorganizowani w organizacjach lub stowarzyszeniach</li> <li>❖ Uczynni wobec siebie</li> <li>❖ Zintegrowani i otwarci na wyzwania</li> </ul>
<b>Co ma dać utrzymanie?</b>	<ul style="list-style-type: none"> <li>❖ Gospodarstwa rolne- rolnictwo</li> <li>❖ Działalność gospodarcza</li> <li>❖ Praca zawodowa</li> </ul>
<b>W jaki sposób ma być zorganizowana wieś i mieszkańcy?</b>	<ul style="list-style-type: none"> <li>❖ Wszyscy mieszkańcy angażowali się w życie wioski</li> <li>❖ Odbywają się imprezy okolicznościowe</li> <li>❖ Problemy rozwiązywane są wspólnie</li> <li>❖ Mieszkańcy udzielający się społecznie</li> <li>❖ Mieszkańcy pomagają sobie wzajemnie</li> <li>❖ Sprawiedliwy podział obowiązków</li> <li>❖ Poprzez Grupę odnowy wsi</li> <li>❖ Ma pozostać sołectwem</li> </ul>
<b>W jaki sposób mają być rozwiązywane problemy ?</b>	<ul style="list-style-type: none"> <li>❖ Wspólnie, podczas zebrania wiejskiego, każdy może się wypowiedzieć na interesujący go temat</li> <li>❖ Dyskusje z sołtysem oraz Wójtem</li> <li>❖ Wzajemna pomoc</li> <li>❖ Życzliwie i z wrażliwością wobec drugiego</li> </ul>

<p><b>Jak ma wyglądać nasza wieś?</b></p>	<ul style="list-style-type: none"> <li>❖ Atrakcyjnie, ze specyficznym klimatem, który zachęci przyjezdnych</li> <li>❖ Spokojna</li> <li>❖ Bezpieczna</li> <li>❖ Zadbana, czysta i schludna</li> <li>❖ Wyjątkowe środowisko przyrodnicze</li> <li>❖ Ścieżka pieszo- rowerowa (Wągrowiec- Wiatrowo Las)</li> <li>❖ Sygnalizacja świetlna w Pokrzywnicy</li> <li>❖ Wygodne asfaltowe drogi gminne (w tym: Mikołajewo-Runowskie, Wiatrowiec- Rudnicze)</li> <li>❖ Zagospodarowany turystycznie Rezerwat Dębina</li> <li>❖ Zagospodarowanie terenu wokół budowanej świetlicy wiejskiej</li> <li>❖ Bardziej nowocześnie</li> <li>❖ Korzystająca z OZE</li> </ul>
<p><b>Jakie obyczaje i tradycje mają być u nas pielęgnowane i rozwijane?</b></p>	<ul style="list-style-type: none"> <li>❖ Dożynki</li> <li>❖ Dzień Dziecka</li> <li>❖ Dzień babci i dziadka</li> <li>❖ Jasełka</li> <li>❖ Zajęcia integracyjne</li> <li>❖ Trzeba nauczyć dzieci tradycji- obchodząc święta tradycyjne</li> <li>❖ Palma Wielkanocna</li> </ul>

<p><b>Jak wyglądać mają mieszkania i obejścia?</b></p>	<ul style="list-style-type: none"> <li>❖ Czyste</li> <li>❖ Zadbane</li> <li>❖ Odnowione obejścia otoczone zielenią i krzewami ozdobnymi oraz w okresie wiosenno- letnim rabatkami</li> <li>❖ Uporządkowane</li> <li>❖ Nowoczesne</li> <li>❖ Skanalizowane posesje</li> <li>❖ Wykorzystujące OZE</li> <li>❖ Uporządkowana gospodarka ściekowa</li> </ul>
<p><b>Jakie ma być rolnictwo?</b></p>	<ul style="list-style-type: none"> <li>❖ Dobrze rozwinięte gospodarstwa rolne Ekologiczne</li> <li>❖ Zmechanizowane</li> <li>❖ Dochodowe</li> <li>❖ Produkcja roślinna i zwierzęca</li> <li>❖ Nowoczesne i wyspecjalizowane</li> <li>❖ Wydajne</li> </ul>
<p><b>Jakie mają być powiązania komunikacyjne?</b></p>	<ul style="list-style-type: none"> <li>❖ Dogodniejsze, dostosowane do potrzeb mieszkańców</li> <li>❖ Ścieżki pieszo- rowerowe (Wągrowiec- Wiatrowo Las)</li> <li>❖ Zmodernizowane (przebudowana droga Mikołajewo- Runowskie, Wiatrowiec- Rudnicze)</li> </ul>
<p><b>Co zaproponujemy dzieciom i młodzieży?</b></p>	<ul style="list-style-type: none"> <li>❖ Różne zajęcia, imprezy, wycieczki rowerowe, wyjazdy integracyjne, ogniska</li> <li>❖ Bogata oferta zajęć świetlicowych (w wyremontowanej świetlicy w Wiatrowcu)</li> <li>❖ Doposażenie placu zabaw w Mikołajewie</li> <li>❖ Zbliżone możliwości do ich rówieśników z miasta</li> <li>❖ Boisko Sportowe z pełnym wyposażeniem</li> <li>❖ Siłownia zewnętrzna</li> <li>❖ Przestrzeń publiczna dla różnych grup wiekowych w otoczeniu zieleni</li> </ul>

## OPIS OBSZARU O SZCZEGÓLNYM ZNACZENIU DLA ZASPOKOJENIA POTRZEB MIESZKAŃCÓW SOŁECTWA WIATROWIEC

Niniejszy punkt dotyczy planów realizacji operacji związanych z kształtowaniem obszarów o szczególnym znaczeniu dla zaspokojenia potrzeb mieszkańców, sprzyjających nawiązywaniu kontaktów społecznych, ze względu na ich położenie oraz cechy funkcjonalno– przestrzenne. Ze względu na rozproszenie terenu i szeroki zakres planu (5 miejscowości- Wiatrowiec, Mikołajewo, Pokrzywnica, Dębina i Ostrowo-Młyn) wyznacza się dwa obszary o szczególnym znaczeniu:

- 1) Świetlica wiejska w Wiatrowcu - zazwyczaj rolę centrum życia społecznego wsi spełnia świetlica wiejska. Wcześniej mieszkańcy sołectwa Wiatrowiec korzystali z budynku świetlicy wiejskiej w Wiatrowcu, który wymagał modernizacji, aby można było organizować imprezy okolicznościowe, czy też do tworzenia rozmaitych kółek zainteresowań dla młodzieży. Obszar wyrównywania szans w rozwoju i dalszym kształceniu młodego pokolenia wymaga zapewnienia bogatej oferty edukacyjnej i kulturalnej, dlatego Gmina Wągrowiec pozyskała **2.698.000,00 zł** dofinansowania w ramach VI edycji Rządowego Programu Inwestycji Strategicznych skierowanych do regionów, w których funkcjonowały PGR-y. W ramach inwestycji wybudowane zostaną **świetlice wiejskie** w miejscowościach **Brzeźno Stare i Wiatrowiec**. W ramach inwestycji w **Wiatrowcu** wykonana zostanie kompleksowa realizacja przedsięwzięcia polegająca na budowie świetlicy. Realizacja obu inwestycji nastąpi w formule zaprojektuj – wybuduj. Zakończenie inwestycji planowane jest w roku 2025.
- 2) Drugim miejscem o szczególnym znaczeniu dla zaspokojenia potrzeb mieszkańców jest przestrzeń publiczna (działka Nr 115 w Mikołajewie). Od kiedy postawiono tam altanę ogrodową, grill zewnętrzny oraz stół piknikowy z ławkami teren ten ożył, a chętnych do integracji przybyło. Nie tylko w okresie letnim. To tutaj mieszkańcy witają Nowy Rok. Stworzenie strefy aktywności dla wszystkich grup wiekowych i dostosowanie do potrzeb niepełnosprawnych stworzyłoby faktyczne centrum wsi i miejsce integracji, które jest bardzo potrzebne. Początkowo stały w tym miejscu bramki i dwa urządzenia do zabawy dla dzieci. Pomimo niezbyt bogatego wyposażenia już wtedy było to miejsce spotkań i integracji zwłaszcza ludzi młodych i dzieci



## Plan rzeczowo finansowy realizacji zadań na lata 2025-2031

### Plan rzeczowo- finansowy realizacji zadań na lata 2025-2031

Projekt/ zadanie	Nazwa projektu oraz zestaw przedsięwzięć realizowanych w ramach projektu	Planowane środki finansowe w tys. zł oraz źródła finansowania	PLANOWANY OKRES REALIZACJI (orientacyjne środki w tys. zł)						
			ROK 2025	ROK 2026	ROK 2027	ROK 2028	ROK 2029	ROK 2030	ROK 2031
<b>CEL NR 1 - WZROST INTEGRACJI MIESZKAŃCÓW POPRZEZ ZAGOSPODAROWANIE ZASOBÓW WSI</b>									
<b>Zad. 1</b>	Zagospodarowanie przestrzeni publicznej przy świetlicy wiejskiej w Wiatrowcu	250 000					250 000		
		UE-PROW							
		Budżet Gminy							
<b>Zad. 2</b>	Zagospodarowanie przestrzeni publicznej w centrum wsi w Mikołajewie na terenie części działek o nr ewid. 115 i 139, obręb Wiatrowiec, gm. Wągrowiec	209 927,52	<b>ZREALIZOWANE</b>						
		Budżet Gminy							
		Środki PROW 2014-2020							
<b>Zad. 3</b>	Organizacja imprez integracyjnych: Dnia Babci i Dziadka, Dnia Kobiet, Dnia Dziecka, zabaw karnawałowych	3 5 00	500	500	500	500	500	500	500
		Głównie wkład mieszkańców							
		Wsparcie - Budżet Gminy							
<b>Zad. 4</b>	Udział w dożynkach parafialnych i gminnych  - realizacja sukcesywna	3 500	500	500	500	500	500	500	500
		Wkład własny mieszkańców							
		Wsparcie - Budżet Gminy							
<b>CEL NR 2 - POPRAWA WARUNKÓW ŻYCIA MIESZKAŃCÓW POPRZEZ POPRAWĘ INFRASTRUKTURY TECHNICZNEJ</b>									
<b>Zad. 1</b>	Uzupełnienie oświetlenia wsi	60 000			20 000	20 000	20 000		
		Budżet Gminy Wągrowiec środki kraj. oraz UE							

<b>Zad. 2</b>	Uregulowanie gospodarki ściekowej (budowa przydomowych oczyszczalni ścieków)	80 000				20 000	20 000	20 000	20 000
		Mieszkańcy							
		WFOŚiGW w Poznaniu							
		Budżet Gminy							
<b>Zad. 3</b>	Przebudowa dróg gminnych	Środki krajowe oraz środki UE					1 000 000	1 000 000	1 000 000
	Mikołajewo-Runowskie (2,5 km)								
	Wiatrowiec- Rudnicze (1,8 km)	Budżet Gminy							
	Budowa drogi gminnej przy świetlicy wiejskiej (działka nr ewid. 89)								
<b>Zad. 4</b>	Przebudowa drogi Wiatrowiec – Mikołajewo (odcinek drogi dł. około 4 km)	Środki krajowe oraz środki UE						3 000 000	3 000 000
		Budżet Gminy Wągrowiec							
<b>Zad. 5</b>	Wdrażanie OZE	150 000			50 000	50 000	50 000		
	Częściowo wykonano- aktualnie dwie posesje	Budżet Gminy, środki krajowe oraz środki UE							

**CEL NR 3 - ROZWÓJ TURYSTYCZNY MIEJSCOWOŚCI POPRZEZ OCHRONĘ EKOSYSTEMÓW I OCHRONĘ PRZYRODY**

<b>Zad. 1</b>	Promocja Rezerwatu Dębina oraz Ostrowo-Młyn	WFOŚiGW w Poznaniu			2 000	2 000	2 000		
		Budżet Gminy							
		Mieszkańcy wsi							

**Uwaga: z uwagi na brak ostatecznej wiedzy co do możliwości oraz terminów pozyskania środków zewnętrznych, a także brak szczegółowych kosztorysów, w/w harmonogram należy traktować jako orientacyjny, wytyczający kierunki rozwoju wsi. Zarówno więc źródła finansowania zadań jak i wartości przyjęte w harmonogramie mogą ulec zmianie.**