












ARKUSZ 413.142.041

ARKUSZ
413.142.042

Oznaczenia	
	Projektowana kanalizacja sanitarna grawitacyjna
	Projektowana kanalizacja sanitarna tłoczna
	Projektowane przykanaliki kanalizacji sanitarnej
	Zasieg opracowania
	Studnia kanalizacyjna na sieci
	Studnia kanalizacyjna przyłączeniowa
	Wzłaz na sieci ciśnieniowej
	Pompownia ścieków
	Przydomowa pompownia ścieków

Rozmieszczenie arkuszy rysunkowych

Z Jankowa

413.124.232

Rys. nr 1

413.124.234

Rys. nr 2

rys in 2

413 142 032

1

413.142.034

413.142.082

PM 6740.750.1012
Załącznik do decyzji
z dnia 22.01.2013.

Obręb : OCHODZA

łączy rysunek nr 4

STAROSTA WAGROWIECKI
Powiatowy Ośrodek Dokumentacji Geodezyjnej
i Kartograficznej
ul. Kościuszki 19, 62-100 WĄGROWIEC
W obszarze oznaczony linii
dokonano aktualizacji treści mapy zasadniczej
Dokumenty z pomiaru uzupełniającego przyjęto
do zasobu powiatowego w dniu 2010
i zaewidencjonowano pod nr 508-40/2010
Niniejsza mapa może służyć do celów projektowych
Projektowane obiekty budowlane wymagające
pozwolenia na budowę, w tym: systemy
inwentaryzacji powierzchniowej przez jednostki
uprawnione do wykonywania prac geodezyjnych
Wągrowiec, dnia 2010-12-22

STAROSTA WĄGROWIECKI
Powiatowy Ośrodek Dokumentacji Geodezyjnej
i Kartograficznej
ul Kościelna 16, 62-100 WĄGROWIEC

Reprodukcowanie, rozpowszechnianie i
rozpraszanie niniejszego dokumentu
wymaga zezwolenia, o którym mowa w
art. 18 ustawy z dnia 17 maja 1989 r.
- Prawo geodezyjne i kartograficzne
(Dz.U. Nr 30, poz. 163, z późniejszymi
zmianami).

2010 -12- 2 2

Wągrowiec, dnia

[illegible]

Kopia Mapy Zasadniczej
Nr L.dz. 2132/2010
Nr KERG 508-40/2010
Stan aktualny na dzień 15.12.2010 r

W oznaczonym zasięgu
Wykazane na mapie granice działek są granicami ewidencyjnymi.
Nie wyklucza się istnienia w terenie innych nie
wykazanych na niniejszej mapie urządzeń podziemnych,
które nie były zgłoszone do inwentaryzacji lub o których
brak jest informacji w instytucjach brzońowych

Wykonawca: Biuro Usług Geodezyjnych
PAWEŁ ŁOCHYŃSKI

GEODETA BIURO USŁUG

URZĄD REJONOWY W WĄGROWCU
OSRODEK DOKUMENTACJI
GEODEZYJNO-KARTOGRAFICZNEJ
Przyjęto do próstwowego zapobgu geodzyjnego
1 kartograf. zozowu w roku 3.11.1997
nr 508-042
Pudstawa: art. 12 § 1 art. 40 ust. 2 ustawy z dnia
17 maja 1998 r. - Prawo geodezyjne i kartograficzne - Dz. U. Nr 30, poz. 163 i 164, poz. 245)
zup. KIEROWNIKA PRZEDU
Leonida Nawrota

 **AUTORSKA PRACOWNIA INŻYNIERII SANITARNEJ "APIS"**
64-920 PILA, ul. Kondratowicza 6; tel: (067) 212-00-88, e-mail: apis@apis.pila.pl

Inwestor Gminny Zakład Gospodarki Komunalnej i Mieszkaniowej w Wągrowcu
62 - 100 Wągrowiec, ul. Janowicka 98A

Obiekt	Kanalizacja sanitarna we wsi Ochodza gm. Wągrowiec, woj. wielkopolskie
--------	---------------------------------------------------------------------------

Temat	Budowa kanalizacji sanitarnej dla wsi Ochodza		
Branża	Sanitarna	Stadium	Projekt Budowlany

Stanowisko:	Imię i nazwisko	Nr uprawnień bud.	
Projektował:	mar inż. Grzegorz Rodziewicz	WKP/0-43/PCOS/12	X

Opracował:	mgr inż. Kamila Leiszyś		
------------	-------------------------	--	--

Sprawdził:	mgr inż. Helena Rodziewicz	WKP/0114/POCS/06	
Treść rys.	Projekt zagonop	Skala	1:1000

Projekt zagospod. terenu	Nr rys.	3	Inde
-----------------------------	---------	---	------