



Gmina
Wągrowiec

Załącznik
do Uchwały Nr LV/393/2018
Rady Gminy Wągrowiec
z dnia 25 stycznia 2018 r.

PLAN ODNOWY MIEJSCOWOŚCI



SIEDLECZKO 2018

Sporządziła: Aleksandra Dębowska.

Siedleczko 2018 r.



Spis treści

I. WSTĘP	3
II. METODOLOGIA.....	4
III. CHARAKTERYSTYKA MIEJSCOWOŚCI.....	5
1. Lokalizacja.....	5
2. Historia	6
3. Demografia	9
Tabela 1 Struktura ludności	9
4. Sytuacja społeczna.....	10
Tabela 2 Diagnoza aktualnej sytuacji miejscowości Siedleczko Gmina Wągrowiec.....	11
IV. INWENTARYZACJA ZASOBÓW WSI.....	14
Tabela 3 Inwentaryzacja zasobów wsi	15
V. OCENA MOCNYCH I SŁABYCH STRON MIEJSCOWOŚCI.....	17
Tabela 4 Ocena mocnych i słabych stron.....	17
VI. PLANOWANE KIERUNKI ROZWOJU	19
Tabela 5 Wizja stanu docelowego wsi Siedleczko – w oczach jej mieszkańców.....	19
Tabela 6 Plan rzeczowo – finansowy realizacji zadań na lata 2018-2025	21
VII. OPIS OBSZARU O SZCZEGÓLNYM ZNACZENIU DLA ZASPOKOJENIA POTRZEB MIESZKAŃCÓW SIEDLECZKA	23
VIII.ZAKOŃCZENIE.....	24
IX. SIEDLECZKO W OBIEKTYWIE	25



I. WSTĘP

Niniejszy plan odnowy miejscowości jest odzwierciedleniem potrzeb związanych z rozwojem wsi Siedleczo jakie odczuwają jej mieszkańcy.

Konieczność podjęcia działań prowadzących do odnowy wsi, mającej na celu w szczególności pobudzenie do działania, aktywności i integracji, a także dobre praktyki obserwowane w innych miejscowościach, skłoniły Radę Sołeczną Siedleczo i zaangażowanych w sprawy wsi mieszkańców do opracowania niniejszego Planu Odnowy Miejscowości Siedleczo.

W dniu 6 maja 2013 roku w Siedleczo odbyło się zebranie, na którym mieszkańcy oraz Rada Sołeczka powołali grupę inicjatywną. Liderem grupy inicjatywnej została Pani Aleksandra Dębowska.

Lider wraz z Sołtysem rozdali ankiety, oraz przeprowadzili rozmowy z mieszkańcami, w których zdiagnozowali oni aktualną sytuację miejscowości oraz przedstawili swoją wizję i oczekiwania dotyczące wyglądu wsi w przyszłości. W trakcie tworzenia planu grupa konsultowała się z Wójtem Gminy, w celu poszerzenia kontekstu prac, uwzględnienia i skonfrontowania w tworzonemu planie zamierów gminy oraz potrzeb w zakresie rozwoju miejscowości. Powołana grupa odnowy z liderem, tworzyła plan ze wsparciem technicznym Pani Marzeny Brząkowskiej - pracownika Urzędu - wyznaczonego przez Wójta Gminy Wągrowiec.

W wyniku w/w działań powstał Plan Odnowy Miejscowości Siedleczo, który został przyjęty na zebraniu wiejskim w dniu 23 stycznia 2018 r., a Rada Gminy Wągrowiec zatwierdziła go na sesji w dniu 25 stycznia 2018 r.

Plan Odnowy Miejscowości jest dokumentem otwartym, który można i należy aktualizować w zależności od potrzeb i uwarunkowań zewnętrznych w tym finansowych.



II. METODOLOGIA

„Plan Odnowy Miejscowości Siedleczo” opracowano przyjmując za podstawę jedną z technik badań ilościowych - ankietę.

W ankiecie znalazły się pytania dotyczące tego, jak teraz wygląda Siedleczo oraz wizji mieszkańców, co do tego jak chcieliby, aby ono wyglądało. Mieszkańcy mogli odpowiedzieć na pytania, dotyczące wyglądu wsi w przyszłości oraz tego co sprawi, że w Siedleczku będzie żyło się lepiej. W ankiecie znalazły się również pytania o mocne i słabe strony Siedleczka, weryfikacja odpowiedzi mieszkańców pozwoliła opracować tzw. analizę SWOT.

Badanie zostało przeprowadzone na grupie mieszkańców, która wyraziła chęć uczestnictwa w nim poprzez zwrot wypełnionych ankiet. Ankietyzacja miała miejsce w roku 2014 i 2018.

Na podstawie w/w ankiet oraz rozmów zostały opracowane odpowiedzi na zadane pytania. Analiza hipotez została przeprowadzona poprzez opis statystyczny, który pozwolił wskazać najważniejsze cele działania. Dzięki tym badaniom zostały przedstawione najważniejsze cele wsi.

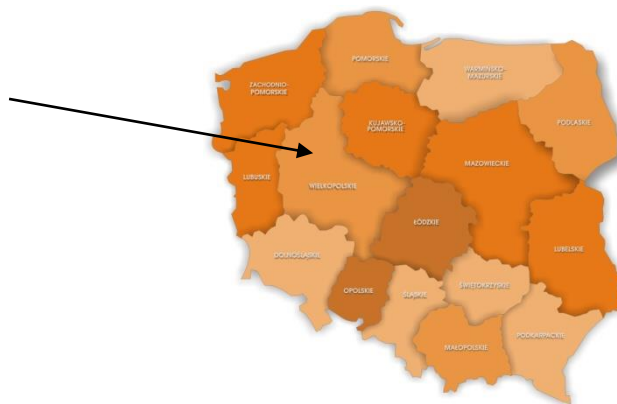
Konfrontacja w/w ankiet i wyników z planami i zamiarami Wójta Gminy w zakresie rozwoju miejscowości dały efekt w postaci niniejszego opracowania.



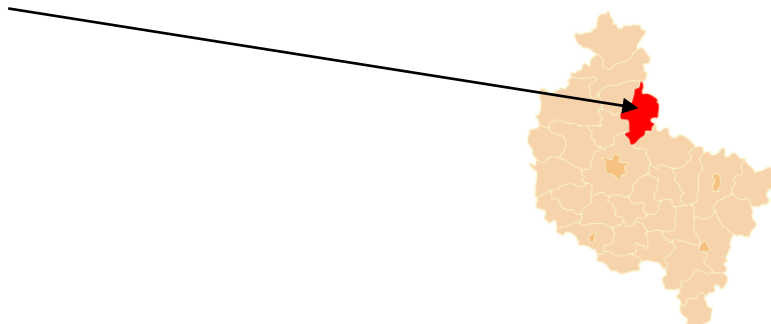
III. CHARAKTERYSTYKA MIEJSCOWOŚCI

1. Lokalizacja

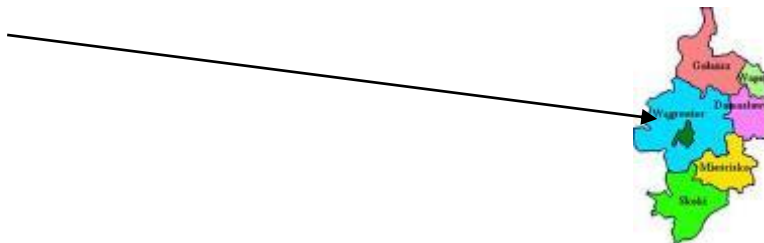
- Województwo Wielkopolskie



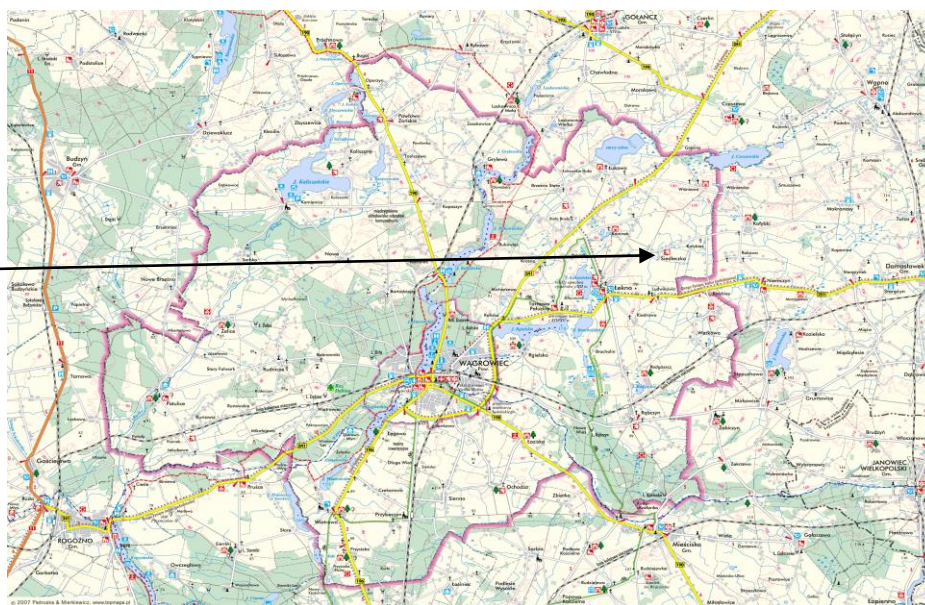
- Powiat Wągrowiecki



- Gmina Wągrowiec



- Miejscowość
Siedleczeko





Wieś Siedleczko położona jest w Wielkopolsce, Powiecie Wągrowieckim i Gminie Wągrowiec. Zlokalizowana jest we wschodniej części Gminy Wągrowiec wzdłuż drogi powiatowej Łekno - Turza. Graniczy z następującymi miejscowościami: od południa z Ludwikowem, od północy z Koninkiem i Wiśniewem, z zachodu z Łeknem, a od wschodu z Kołybcem.

2. Historia

Pierwsze ślady osadnicze na terenie Siedleczka związane są z tzw. kulturą wielbarską przypadającą na okres wpływów rzymskich. Potwierdziły to badania archeologiczne prowadzone w latach 1992 – 1994. Przedmioty znalezione podczas prac wykopaliskowych takie jak: fragmenty glinianych naczyń, przęślików, wyrobów rogowych związane były przede wszystkim z działalnością gospodarczą tej społeczności.

Pierwotnie Siedleczko nosiło nazwę Siedlec i stanowiło część majątku łekieńskiego. W 1370 roku osadę podzielono na dwie części – Siedlec i Siedleczko, która po ponownym złączeniu po roku 1523 zachowała nazwę Siedleczko.

Miejscowość zmieniała często właścicieli. W 1216 roku Świętosław z Łekna zapisał żonie dożywocie na Siedlcu. Kolejnym właścicielem był Tomisław z Gołańczy, który sprzedał wieś Bodzancie z pobliskiego Wiśniewa. Część osady była własnością wągrowieckich cystersów, którzy sprzedali ją w 1540 roku Stefanowi Grodzińskiemu ówczesnemu chorążemu kaliskiemu. Ostatnim polskim dziedzicem Siedleczka był Adam Miaskowski, który sprzedał wieś Niemcom. Pod koniec XIX w. wieś została nabyta przez Pruską Komisję Kolonizacyjną. W czasie zaborów na terenie wsi była szkoła, która została zamknięta tuż po II wojnie światowej.



Założyciele i członkowie OSP

W latach 20 XX w. założone zostało Koło Polskiego Stronnictwa Ludowego „Wyzwolenie”, Koło Młodzieży Wiejskiej oraz funkcjonująca do dzisiaj Ochotnicza Straż Pożarna. Kilka lat po wojnie miejscowe panie zakładają prężnie działające do dnia dzisiejszego Koło Gospodyń Wiejskich.



Przez pewien czas w Siedleczku było kółko teatralne założone przez Bolesława i Julię Resztaków. Pierwsza sztuka jaką wystawili nosiła tytuł „Zaloty na kwaterze”. Swój repertuar ówczesna młodzież prezentowała zarówno w Siedleczku jak i w pobliskich miejscowościach. W roku 1963 w nowo wybudowanym w czynie społecznym domu kultury wystawiono ostatnią sztukę - „Skąpca” Moliera.



Członkowie kółka teatralnego z 1963 r.



Zespół muzyczno-taneczny „Skawinki”

W latach osiemdziesiątych istniał zespół muzyczno – taneczny „Skawinki” założony przez panią Henrykę Skawińską ówczesną kierowniczkę domu kultury. Członkami zespołu były miejscowe dzieci i młodzież.

W roku 1955 w styczniu powstaje Rolnicza Spółdzielnia Produkcyjna, która swoje gospodarowanie rozpoczęła wyłącznie od produkcji roślinnej na 150 ha ziemi. Obecnie spółdzielnia posiada 607 ha ziemi oraz 355 szt. bydła.

Mieszkańcy Siedleczka na początku lat 60-tych wybudowali w czynie społecznym wiejski dom kultury - obecna świetlica wiejska. Budowa trwała trzy lata. Powstały następujące pomieszczenia: sala widowiskowa ze sceną i pomieszczeniem kuchennym, klubo-kawiarnia i pomieszczenie, w którym znajdowała się biblioteka. Kierownikiem domu kultury była wcześniej już wspomniana pani Henryka Skawińska, która przez długie lata przygotowywała z miejscowymi dziećmi i młodzieżą przedstawienia i występy na różne okazje tj.: Gwiazdka, Wielkanoc, Dzień Babci i Dziadka, Dzień Dziecka. Ponadto na przełomie lat



Wiejski Dom Kultury w latach 80-tych



siedemdziesiątych i osiemdziesiątych w okresie letnim w czasie żniw na sali był organizowany tzw. „dzieciniec”. W godzinach od 8.00 rano do 16.00 dzieci wszystkich pracowników Rolniczej Spółdzielni Produkcyjnej w Siedleczku oraz rolników indywidualnych miały zapewnione posiłki i opiekę podczas, gdy ich rodzice pracowali w polu.

Budynek świetlicy wiejskiej był kilkakrotnie remontowany i rozbudowywany.



Budynek świetlicy wiejskiej przed przebudową.

W roku 2013 przeszedł gruntowną przebudowę i rozbudowę zrealizowaną przez Gminę Wągrowiec w ramach zadania pn.: „Rozbudowa i przebudowa świetlicy wiejskiej w Siedleczku wraz z zagospodarowaniem terenu”. Projekt był współfinansowany ze środków Europejskiego Funduszu Rolnego na rzecz Rozwoju Obszarów Wiejskich w ramach: Programu Rozwoju Obszarów Wiejskich na lata 2007 – 2013 (PROW) Działanie 413 „Wdrażanie lokalnych strategii rozwoju odpowiadające warunkom przyznania pomocy w ramach działania „Odnowa i rozwój wsi”. Przy kompleksowej realizacji zadania wykonano pełen zakres robót budowlanych, instalacyjnych – instalacji sanitarnej i elektrycznej oraz zagospodarowanie terenu wokół świetlicy. Wartość całej inwestycji wyniosła 1 097 636,01 zł w tym dofinansowanie ze środków UE w wysokości 500 000,00 zł.



Budynek świetlicy wiejskiej po przebudowie w 2013 r.



Ponadto w tym samym roku obiekt został wyposażony w: 144 krzesła, 18 stołów, patelnię elektryczną, 2 kuchenki gazowe, taboret elektryczny i 3 gabloty aluminiowe o łącznej wartości 45 170,52 zł. Zadanie pn.: „Wyposażenie świetlicy wiejskiej w Siedleczku” było współfinansowane w wysokości 21 384,00 zł ze środków Europejskiego Funduszu Rolnego na rzecz Rozwoju Obszarów Wiejskich w ramach: PROW na lata 2007 – 2013. Operacja z zakresu małych projektów, Działanie 413 „Wdrażanie lokalnych strategii rozwoju”. Kolejny projekt pn.: „Doposażenie świetlicy wiejskiej w Siedleczku” współfinansowanego w wysokości 950,00 zł ze środków Samorządu Województwa Wielkopolskiego w ramach Programu „Wielkopolska Odnowa Wsi 2013 – 2020, Konkurs: Odnowa wsi szansą dla aktywnych sołectw – I edycja” świetlica została doposażona o stół do tenisa stołowego, stół do gry w piłkarzyki oraz stojak na rowery – całkowita wartość: 2 689,20 zł. Doposażenie to uatrakcyjniło ofertę spędzania wolnego czasu dzieci i młodzieży.

3. Demografia

Obecnie w Siedleczku (dane na dzień 03.01.2018 r.) mieszka 267 osób.

Tabela nr 1

Struktura ludności

Wiek	Liczba ludności wsi Siedleczo		Razem
	Kobiety	Mężczyźni	
do 18 lat	33	27	60
19 – 60 lat	68	87	155
powyżej 60 lat	37	15	52
Ogółem:	138	129	267

W/w struktura wieku mieszkańców wskazuje, że aż 22 % całej miejscowej społeczności stanowią wielki potencjał Siedleczka - dzieci i młodzież. Pozostałe grupy to dorośli w wieku produkcyjnym – 58% oraz renciści i emeryci – 19%.

Siedleczo jest miejscowością, w której część mieszkańców utrzymuje się z indywidualnych gospodarstw rolnych specjalizujących się m. in. w produkcji rolnej i w hodowli trzody chlewnej.



W Siedleczku znajduje się 25 gospodarstw rolnych. Ich struktura przedstawia się następująco:

- gospodarstwa o powierzchni od 0 do 1 ha - 2
- gospodarstwa o powierzchni od 1 do 2 ha - 5
- gospodarstwa o powierzchni od 5 do 7 ha - 1
- gospodarstwa o powierzchni od 7 do 10 ha - 1
- gospodarstwa o powierzchni od 10 do 15 ha - 7
- gospodarstwa o powierzchni powyżej 15 ha - 9

Ponadto na terenie Siedleczka znajduje się bardzo dobrze funkcjonująca Rolnicza Spółdzielnia Produkcyjna, której pracownicy to w znacznej części mieszkańcy Siedleczka. RSP prowadzi działalność zarówno produkcyjną – produkcja roślin (zboża, rzepak i buraki cukrowe) i produkcja zwierzęca (bydło opasowe i mleko) jak i usługową.

Zarówno ilość gospodarstw jak i ich struktura świadczą o tym, że rolnictwo w Siedleczku jest bardzo znaczące.

Zaledwie dwóch mieszkańców na terenie wsi prowadzi działalności gospodarcze:

- MFINANSE FIRMA USŁUGOWO - HANDLOWA,
- Naprawa Aut i Maszyn Rolniczych.

Część mieszkańców znalazła pracę poza granicami swojej miejscowości - dojeżdżając m.in. do Wągrowca, czy wyjeżdżając za granicę, a część żyje z rent i emerytur.

4. Sytuacja społeczna

W związku z niejednokrotnie trudną sytuacją mieszkańców wsi, spowodowaną chorobą, niepełnosprawnością, brakiem pracy na miejscu w Siedleczku 5 środowisk objętych jest pomocą społeczną. Wsparcia udzielono w formie zasiłków stałych i składki na ubezpieczenie zdrowotne, zasiłków celowych oraz pomocy w naturze w postaci opału. W miarę potrzeb udzielane jest również wsparcie w ramach pracy socjalnej.

Mieszkańcy Siedleczka zamieszkują w domach jedno lub wielorodzinnych, które ogrzewane są indywidualnie z własnych kotłowni (na węgiel i drzewo).

Na terenie miejscowości nie ma kanalizacji sanitarnej. Osiem rodzin posiada przydomowe oczyszczalnie ścieków a pozostała część mieszkańców własne przydomowe zbiorniki bezodpływowe.

Jedna rodzina korzysta z odnawialnych źródeł energii – ogniwo fotowoltaicznych.



Jak w całej Gminie tak i w Siedleczku prowadzona jest selektywna zbiórka odpadów. Siedleczo jest wsią, w której nie ma Ośrodka Zdrowia, stąd mieszkańcy przeważnie korzystają z usług lekarza pierwszego kontaktu w Łeknie, natomiast z pomocy specjalistów korzystają w Wągrowcu lub Poznaniu. Najbliższy szpital znajduje się w Wągrowcu.

Na terenie miejscowości nie ma również szkół. Dzieci przedszkolne i szkolne od klas pierwszych do siódmych dowożone są do Zespołu Szkolno-Przedszkolnego w Łeknie, a młodzież gimnazjalna do roku 2020 do Gimnazjum w Rąbczynie. Obecnie po reformie oświaty dzieci i młodzież będą uczęszczały do ośmioletniej Szkoły Podstawowej w Łeknie.

Na terenie wsi znajduje się jeden sklep przemysłowo – spożywczy, w którym mieszkańcy mogą zaopatrzyć się w podstawowe artykuły.

Charakterystykę wsi widzianą oczyma mieszkańców przedstawia poniższa tabela, w której zebrano opinie i myśli mieszkańców na podstawie rozdanych ankiet oraz rozmów przeprowadzonych w ostatnim czasie.

Tabela 2

Diagnoza aktualnej sytuacji miejscowości Siedleczo Gmina Wągrowiec.

JACY JESTEŚMY? JAKA JEST NASZA WIEŚ?

Co ją wyróżnia?	Siedleczo charakteryzuje spokój i cisza. Prężnie działająca Rolnicza Spółdzielnia Produkcyjna. Pięknie wyremontowana świetlica wiejska i jej otoczenie.
Jakie pełni funkcje?	Siedleczo w znacznej swej części pełni funkcję mieszkaniową. Dla niektórych z mieszkańców posiadających tutaj gospodarstwo rolne i zatrudnionych w RSP czy prowadzących działalność – pełni funkcje gospodarczą.
Kim są mieszkańcy?	W zdecydowanej części mieszkańcy Siedlecza to indywidualni rolnicy i pracownikami RSP. Są również osoby pracujące poza miejscem zamieszkania, emeryci, renciści oraz dzieci i młodzież.



Co daje utrzymanie?	Część mieszkańców pracuje i utrzymuje się z indywidualnych gospodarstw rolnych, część z pracy w RSP. Część z zatrudnienia poza miejscem zamieszkania oraz z rent i emerytur. W niewielkim stopniu mieszkańcy korzystają z pomocy opieki społecznej.
Jak zorganizowani są mieszkańcy?	Mieszkańcy zorganizowani są na poziomie sołectwa. Podstawowymi komórkami organizacyjnymi są Sołtys i Rada Sołecka. Ponadto działające od wielu lat Koło Gospodyń Wiejskich oraz OSP.
W jaki sposób rozwiązują problemy?	Problemy dotyczące sołectwa rozwiązywane są na poziomie Sołtysa oraz przez samych mieszkańców, którzy szukają różnych sposobów ich rozwiązywania, poprzez rozmowy i dyskusję. Sprawy trudniejsze Sołtys lub sami mieszkańcy zgłaszają do Wójta i Rady Gminy.
Jaki wygląd ma nasza wieś?	Każdy z mieszkańców w miarę swoich możliwości dba o to, aby we wsi panował ład i porządek. Wieś położona jest wzdłuż drogi powiatowej, przy której brak ścieżki pieszo – rowerowej. Gospodarstwa indywidualne są w zabudowie rozproszonej natomiast sześć budynków wielorodzinnych - zwanych przez mieszkańców „blokami”, zamieszkałe przez obecnych i byłych pracowników RSP są w zabudowie zwartej. Wyznaczają one również centrum wsi, w którym zlokalizowana jest wyremontowana w 2013 r. świetlica wiejska oraz mały budynek OSP. W sąsiedztwie świetlicy zlokalizowane jest boisko sportowe oraz plac zabawowe dla dzieci, które wymagają kompleksowej modernizacji i doposażenia. Nieco dalej od centrum wsi znajduje się staw, który wymaga rekultywacji oraz rekreacyjnego zagospodarowania terenu wokół niego. W części wsi brakuje oświetlenia drogowego.



Jakie obyczaje i tradycje są u nas rozwijane i pielęgnowane?	Wieś corocznie kultywuje odprawianie nabożeństw majowych przed figurą Matki Boskiej, uczestniczy czynnie w dożynkach gminnych. Ponadto organizowane są obchody z okazji Dnia Babci i Dziadka, Dnia Dziecka, majówka.
Jak wyglądają mieszkania i obejścia?	Mieszkańcy wsi przywiązują dużą wagę do utrzymania czystości i porządku. Większa część obejść i mieszkań jest estetyczna i zadbana.
Jaki jest stan otoczenia i środowiska?	Ze względu na brak zakładów przemysłowych środowisko jest czyste i nieskażone. We wsi prowadzona jest selektywna zbiórka odpadów. Siedleczo nie posiada kanalizacji sanitarnej – mieszkańcy gromadzą ścieki w zbiornikach bezodpływowych i w przydomowych oczyszczalniach ścieków. Na jednej posesji zamontowano ogniwa fotowoltaiczne, na które Gmina Wągrowiec otrzymała dofinansowanie z Programu Rozwoju Obszarów Wiejskich. Częstym problemem jest jednak stosowanie niewłaściwych materiałów opałowych w okresie zimowym, powodujących zanieczyszczenie powietrza. Potrzebny jest system uświadamiania społeczeństwa o szkodliwości takich praktyk.
Jakie jest rolnictwo?	Rolnictwo w Siedleczku to w przeważającej większości gospodarstwa rolne nastawione na produkcję roślinną. Pojedyncze gospodarstwa zajmują się produkcją wyspecjalizowaną w chowie trzody chlewnej. RSP jest bardzo dobrze rozwinięte, z dużą bazą sprzętu rolniczego i nowoczesnymi technologiami produkcyjnymi. Widoczny jest ciągły rozwój części gospodarstw rolnych.
Jakie są powiązania komunikacyjne?	Siedleczo położone jest przy drodze powiatowej nr 1603P Łekno – Kołybki – Turza, którą można dojechać do drogi wojewódzkiej nr 251 prowadzącą do Wągrowca i do Damasławka. Jednak część



	<p>mieszkańców do w/w drogi powiatowej dojeżdża drogami gminnymi, które są w złym stanie technicznym. Do wsi kursują autobusy w dni nauki szkolnej, które dowożą dzieci i młodzież do szkół w Łeknie, Rąbczynie i Wągrowcu. Przede wszystkim jednak mieszkańcy korzystają z własnych samochodów.</p>
<p>Co proponujemy dzieciom i młodzieży?</p>	<p>Dzieci i młodzież same organizują czas wolny – w okresie zimowym w jednym z pomieszczeń świetlicy grając w tenisa stołowego i piłkarzyki, w okresie letnim poprzez gry i zabawy na boisku, znajdującym się w centrum wsi oraz na placu zabaw, znajdującym się nieopodal świetlicy. Boisko jak i plac zabaw wymagają lepszego zagospodarowania i wyposażenia. Sołtys i Rada Sołecka przy wsparciu Gminy organizują Dzień Dziecka i inne imprezy, które cieszą się coraz większym zainteresowaniem wszystkich mieszkańców wsi.</p>



IV. INWENTARYZACJA ZASOBÓW WSI

Zasoby to wszelkie elementy materialne i niematerialne wsi i otaczającego ją obszaru, które są lub mogą być wykorzystane obecnie lub w przyszłości w budowaniu bądź w realizacji publicznych lub prywatnych przedsięwzięć związanych z odnową wsi.

Analizując zasoby wsi Siedleczo wzięto następujące ich rodzaje:

- środowiskowo przyrodnicze,
- środowisko kulturowe,
- dziedzictwo religijne i historyczne,
- ważniejsze obiekty i tereny,
- gospodarkę i rolnictwo,
- infrastrukturę społeczną,
- ludzie i organizacje społeczne.

W poniższej tabeli wyszczególniono rodzaje zasobów występujących we wsi, opisano je, określono ich znaczenie z perspektywy dnia dzisiejszego lub pokazano brak zasobu, który mógłby znacząco wpłynąć na odnowę wsi (ludzie i organizacje społeczne).

Tabela 3

Inwentaryzacja zasobów wsi

RODZAJ ZASOBU I JEGO KRÓTKI OPIS		BRAK ZASOBU	ZNACZENIE ZASOBU DLA WSI		
			MAŁE	ŚREDNIE	DUŻE
1		2	3	4	5
Środowisko przyrodnicze	Walory krajobrazowe: mało urozmaicona rzeźba terenu		X		
	Walory przyrodnicze:		X		
	Wody powierzchniowe: staw na terenie wsi wymagający rekultywacji				X
	Gleby			X	
	Kopaliny	X			



Środowisko kulturowe	Walory kultury wiejskiej i osobliwości		X		
	Walory zagospodarowania przestrzennego		X		
	Zabytki (obiekty wpisane do ewidencji)- budynek po byłej szkole, cmentarz ewangelicki		X		
Dziedzictwo religijne i historyczne	Miejsca, osoby i przedmioty kultu <ul style="list-style-type: none"> ▪ Figura przydrożna 				X
	Święta, odpusty, pielgrzymki – Kultywowany przez mieszkańców odpust w kościele parafialnym pw. Św. Piotra i Pawła w Łeknie				X
	Tradycje, obrzędy, gwara <ul style="list-style-type: none"> ▪ Kultywowanie tradycji religijnych. ▪ Dożynki ▪ Dzień Dziecka ▪ Dzień Matki i Ojca ▪ Dzień kobiet 				X
	Legends, podania i fakty historyczne – ciekawa historia wsi			X	
Obiekty i tereny	Działki pod zabudowę mieszkaniową			X	
	Działki pod zabudowę usługową i przemysł		X		
	Pustostany mieszkaniowe	X			
	Tradycyjne obiekty gospodarcze wsi (spichlerze, kuźnie, młyny)	X			
	Place i miejsca publicznych spotkań – centrum wsi przy świetlicy wiejskiej ze starym obecnie placem zabaw dla dzieci i młodzieży oraz boiskiem o nawierzchni trawiastej				
Gospodarka, rolnictwo	Specyficzne produkty (hodowle, uprawy polowe) – produkcja mleka, bydło opasowe, trzoda chlewna, rzepak, buraki cukrowe				X
	Znane firmy produkcyjne i zakłady usługowe – RSP				X
	Możliwe do wykorzystania odpady poprodukcyjne – słoma		X		



Infrastruktura społeczna	Placówki opieki społecznej	X			
	Budynek świetlicy wiejskiej				X
	Szkoły	X			
Ludzie organizacje społeczne	OSP			X	
	KGW				X
	Kółko Rolnicze	X			
	Darczyńcy, sponsorzy		X		
	Mieszkańcy i ich struktura wiekowa				X

V. OCENA MOCNYCH I SŁABYCH STRON MIEJSCOWOŚCI

Tabela 4

MOCNE STRONY	SŁABE STRONY
<ul style="list-style-type: none"> Położenie zapewniające ciszę i spokój, typowy rolniczy krajobraz; Wyspecjalizowane gospodarstwa rolne; świetlica wiejska RSP; Sołtys, KGW i mieszkańcy wskazujący inicjatywę i chęci podjęcia działań w celu uaktywnienia i zintegrowania wsi; Spółeczność lokalna oraz jej zdolność do zaangażowania się; 	<ul style="list-style-type: none"> Zły stan lub brak infrastruktury społecznej wspomagającej rozwój sołectwa tj.: zagospodarowanego boiska sportowego, zmodernizowanego i wyposażonego placu zabaw, zagospodarowanego terenu wokół stawu- miejsce do robienia grilla, ogniska; Zbyt mała samoorganizacja dzieci, młodzieży i dorosłych; Wymagająca dalszej przebudowy i modernizacji infrastruktura drogowa, tj. brak ścieżki pieszo-rowerowej, zły stan lub brak nawierzchni dróg gminnych;
SZANSE, OKAZJE I MOŻLIWOŚCI	ZAGROŻENIA
<ul style="list-style-type: none"> Udostępnienie środków zarówno unijnych jak i gminnych na działania 	<ul style="list-style-type: none"> Emigracja młodych ludzi w poszukiwaniu pracy w większych



<p>proekologiczne, czy dążące do uatrakcyjnienia wsi dla samych mieszkańców;</p> <ul style="list-style-type: none">• Dostęp do środków pochodzących z Unii Europejskiej, w tym Programu Rozwoju Obszarów Wiejskich;• Pozyskiwanie środków ze Stowarzyszeń w których nasza Gmina jest członkiem i współzałożycielem – środki programu LEADER oraz środków dystrybuowanych przez Stowarzyszenie 7 RYB;• Możliwość udziału w Programie – Wielkopolska Odnowa Wsi;• Uaktywnienie mieszkańców umożliwiające udział w konkursach dla aktywnych sołectw;• Otwarcie Gminy Wągrowiec na pomoc w tworzeniu nowych organizacji wiejskich działających na rzecz wsi oraz wzmocnienie potencjału istniejącej grupy odnowy wsi;• Wykorzystanie struktury wiekowej mieszkańców;	<p>miejscowościach, czy poza granicami kraju;</p> <ul style="list-style-type: none">• Niewykorzystanie potencjału miejscowości, aktywności społeczeństwa i struktury wiekowej;• Niekorzystanie z dobrych praktyk innych wsi gminy Wągrowiec.
---	---



VI. PLANOWANE KIERUNKI ROZWOJU

Tabela 5

Wizja stanu docelowego wsi Siedleczo – w oczach jej mieszkańców.

Co ma ją wyróżnić?	Estetyczny wygląd, współpraca, wyrozumiałość i zgodność między wszystkimi mieszkańcami; zintegrowane, zadowolone społeczeństwo, życzliwie nastawione względem siebie. Ma ją wyróżniać czynny udział mieszkańców w życiu wsi, bezpieczeństwo i czyste środowisko. Dobre rolnictwo.
Jakie ma pełnić funkcje?	Nadal ma pełnić funkcje mieszkaniowe oraz gospodarcze dla rolników i dla mieszkańców świadczących usługi. Ma być miejscem, w którym mieszkańcy dobrze się czują i integrują.
Kim mają być mieszkańcy?	Mieszkańcy mają być bardziej zintegrowani; zaangażowani w sprawy wsi; ludźmi zadowolonymi ze swej pracy w gospodarstwach rolnych czy prowadzonych zakładach.
Co ma dać utrzymanie?	Głównym źródłem utrzymania ma być nadal praca w rolnictwie, praca we własnych firmach ale również praca poza miejscem zamieszkania.
W jaki sposób ma być zorganizowana wieś i mieszkańcy?	Nadal główną komórką organizacyjną będzie Sołectwo – Sołtys i Rada Sołecka.
W jaki sposób mają być rozwiązywane problemy?	Mieszkańcy chcieliby aby problemy były rozwiązywane w tradycyjnie przyjęty sposób, poprzez rozmowy i dyskusje pomiędzy nimi samymi. W sprawach trudnych wsparciem służyć będzie gmina.
Jak ma wyglądać nasza wieś?	Mieszkańcy chcieliby, aby wieś była nadal wsią czystą zadbaną i zachęcającą do osadnictwa. Powinno być więcej punktów oświetleniowych oraz ścieżka pieszo-rowerowa w celu poprawy bezpieczeństwa.



Jakie obyczaje i tradycje mają być u nas rozwijane i pielęgnowane?	Podtrzymywanie dotychczasowych tradycji, czyli obchody świąt okolicznościowych typu Dzień Dziecka, Dzień Matki i Ojca oraz Dzień Babci i Dziadka, Gwiazdka.
Jak mają wyglądać mieszkania i obejścia?	Mieszkańcy nadal dbać będą o swoje obejścia, każdy według własnych możliwości. Wspólnie zaś zadbają o ład i porządek w centrum wsi.
Jaki ma być stan otoczenia i środowiska?	Otoczenie i środowisko ma być czyste i zadbane, powinniśmy starać się w jak najlepszym stopniu wykorzystywać odnawialne źródła energii, takie jak energia słoneczna. Mieszkańcy powinni zabiegać o to aby wykorzystać możliwości dofinansowania na likwidację eternitu. Nadal powinna być prowadzona selektywna zbiórka odpadów. Kontynuować budowę ogniw fotowoltaicznych i innych odnawialnych źródeł energii, wymianę kotłów spalinowych na ekogroszek przy wsparciu finansowym z różnych źródeł.
Jakie ma być rolnictwo?	Rolnictwo powinno być zrównoważone, gospodarstwa systematycznie modernizowane.
Jakie mają być powiązania komunikacyjne?	Komunikacja powinna odbywać się przez cały rok i nie tylko w godzinach, w których dzieci i młodzież chodzą do szkoły. Część dróg na terenie sołectwa powinna być przebudowana. Wzdłuż ciągów drogowych powinny powstać ścieżki pieszo - rowerowe.
Co zaproponujemy dzieciom i młodzieży?	Dzieciom i młodzieży zaproponujemy wspólne imprezy integracyjne, gry zespołowe na zagospodarowanym boisku sportowym i wyposażonym placu zabaw, siłownię napowietrzną.



Plan rzeczowo – finansowy realizacji zadań na lata 2018-2025

Projekt/zadanie	Nawa projektu ora zestaw przedsięwzięć realizowanych w ramach projektu	Planowane środki finansowe (w zł) oraz źródła finansowania	Planowany okres realizacji (w zł)							
			2018 r.	2019 r.	2020 r.	2021 r.	2022 r.	2023 r.	2024 r.	2025 r.
SIEDLECZKO - WIEŚ ROLNICZA, GOSPORADCZA, ZINTEGROWANA										
CEL - WZROST INTEGRACJI SPOŁECZNEJ MIESZKAŃCÓW POPRZEZ ZAGOSPODAROWANIE ZASPOBÓW CENTRUM WSI										
Zad. 1	Remont i doposażenie placu zabaw.	75 000								
		Samorząd Województwa Wielkopolskiego Konkurs „Pięknieje Wielkopolska Wieś”	75 000							
		Budżet Gminy								
		Praca mieszkańców								
Zad. 2	Poprawa stanu boiska wraz z jego doposażeniem	50 000								
		Samorząd Województwa Wielkopolskiego Konkurs „Pięknieje Wielkopolska Wieś” lub inne środki krajowe lub zagraniczne	50 000							
		Budżet Gminy								
		Praca mieszkańców								
Zad. 3	Oczyszczenie i pogłębienie stawu oraz zagospodarowanie terenu przyległego	100 000								
		Samorząd Województwa Wielkopolskiego Konkurs „Pięknieje Wielkopolska Wieś” lub inne środki krajowe lub zagraniczne	100 000							
		Budżet Gminy								
		Praca mieszkańców								
Zad. 4	Organizacja imprez integracyjnych: Dnia Babci i Dziadka, Dnia Kobiet, Dnia Dziecka, Sylwester, majówki.	4 000								
		Głównie wkład mieszkańców	500	500	500	500	500	500	500	500
		Wsparcie - Budżet Gminy								
Zad. 5	Udział w dożynkach parafialnych i gminnych.	1 600								
		Wkład własny mieszkańców	200	200	200	200	200	200	200	200



CEL. POPRAWA WARUNKÓW ŻYCIA MIESZKAŃCÓW POPRZEZ POPRAWĘ INFRASTRUKTURY TECHNICZNEJ										
Zad. 1	Uzupełnienie oświetlenia wsi.	90 000								
		Budżet Gminy Wągrowiec				30 000	30 000	30 000		
Zad. 2	Kanalizacja sanitarna wsi	1 000 000								
		WFOŚiGW						50 000	490 000	490 000
		Budżet Gminy								
Zad. 3	Przebudowa drogi gminnej od drogi powiatowej w kierunku Wiśniewa na odcinku o dł. 0,9 km	800 000								
		Środki Województwa Wielkopolskiego						800 000		
		Budżet Gminy								
Zad. 4	Przebudowa drogi gminnej od drogi powiatowej w kierunku posesji nr 33 na odcinku o dł. 0,5 km	400 000								
		Środki Województwa Wielkopolskiego					400 000			
		Budżet Gminy								
Zad. 5	Uporządkowanie cmentarza poewangelickiego.	10 000								
		Praca mieszkańców			10 000					
Uwaga: z uwagi na brak ostatecznej wiedzy co do możliwości oraz terminów pozyskania środków zewnętrznych, a także brak szczegółowych kosztorysów, w/w harmonogram należy traktować jako orientacyjny - wytyczający kierunki rozwoju wsi. Zarówno więc źródła finansowania zadań jak i wartości przyjęte w harmonogramie mogą ulec zmianie.										

Ponadto mieszkańcy zgłosili zadania w pasie drogowym drogi powiatowej nr 1603P zasadne do wykonania, które nie leżą w kompetencji Gminy:

- budowa ścieżki pieszo-rowerowej z Łekna do końca wsi Siedleczeko,
- przebudowa mostu w Siedleczeku

– nie określono szczegółowo wartości i terminu realizacji,



VII. OPIS OBSZARU O SZCZEGÓLNYM ZNACZENIU DLA ZASPOKOJENIA POTRZEB MIESZKAŃCÓW SIEDLECZKA

Niniejszy punkt dotyczy planów realizacji operacji związanych z kształtowaniem obszarów o szczególnym znaczeniu dla zaspokojenia potrzeb mieszkańców, sprzyjających nawiązywaniu kontaktów społecznych, ze względu na ich położenie oraz cechy funkcjonalno – przestrzenne. W miejscowości Siedleczo szczególnym miejscem dla mieszkańców jest centrum wsi, które na poniższej mapie oznaczono kolorem czerwonym.



W tym miejscu zlokalizowane są najważniejsze zasoby wsi: świetlica wiejska, stary i niedoposażony plac zabaw dla dzieci, teren przyległy do świetlicy, na którym zlokalizowana jest remiza OSP oraz boisko o nawierzchni trawiastej. Jednakże, żeby w pełni wykorzystać potencjał miejscowości należałoby zainwestować w rozwój istniejących zasobów. Plac zabaw wymaga doposażenia w nowe urządzenia. Teren boiska wymaga modernizacji i lepszego zorganizowania poprzez budowę boiska do streetballa i piłki siatkowej oraz siłowni napowietrznej.

To miejsce już dziś jest najważniejsze dla mieszkańców. To tutaj odbywają się tradycyjne uroczystości – Dzień Dziecka, Dzień Matki, Ojca. Tutaj również spotykają się dzieci i młodzież na co dzień – gdy ciepło – na placu zabaw, czy na boisku, gdy zimno – w świetlicy, gdzie grają w tenisa stołowego czy piłkarzyki. Na co dzień ich spotkania nie mają oficjalnego charakteru – są sposobem na spędzenie wolnego czasu.



Ważnym dla mieszkańców wsi jest również istniejący staw zlokalizowany nieco dalej od centrum, który wymaga oczyszczenia, pogłębienia oraz zagospodarowania terenu wokół niego- miejsce do grillowania).

Te przesłanki wskazują, że mimo bardzo dobrego stanu podstawowej infrastruktury (światlica wiejska) zrealizowanie zaplanowanych zadań infrastrukturalnych w centrum wsi (doprowadzenie do należytego stanu boiska, jego zagospodarowanie, wyremontowanie i uzupełnienie placu zabaw) oraz dalsza integracja mieszkańców, pobudzi do działania, wyzwoli nowe pomysły, a tym samym przyczyni się do faktycznej odnowy.

VIII.ZAKOŃCZENIE

Powstanie niniejszego planu ma na celu nakreślenie kierunków rozwoju wsi Siedleczko w taki sposób, żeby najefektywniej wykorzystać istniejącą infrastrukturę i potencjał ludzki. Celem najważniejszego rozpoznania potrzeb mieszkańców przeprowadzono badania ankietowe oraz odbyto liczne rozmowy. Zebrane wnioski i opinie zostały skonsultowane z Wójtem Gminy Wągrowiec, dzięki czemu powstała wspólna oraz realna wizja rozwoju. Plan jest dokumentem, który przy pojawieniu się możliwości skorzystania ze środków krajowych lub zewnętrznych, wykorzystaniu aktywności mieszkańców pozwoli zrealizować ujęte w nim zamierzenia.



IX. SIEDLECZKO W OBIEKTYWIE



Droga gminna



Pola uprawne



Boisko i plac zabaw



Staw i teren wokół niego



Jedno z gospodarstw indywidualnych



Budynek starej szkoły



Prace porządkowe na terenie boiska



Nabożeństwo majowe przy figurze Matki Bożej



Występy dzieci z okazji Dnia Babci i Dziadka



Plan Odnowy Miejscowości Siedleczeko



Obchody Dnia Dziecka



Występy dzieci przed Świętami Wielkanocnymi



Dzień Matki



Plan Odnowy Miejscowości Siedleczo



Wieniec dożynkowy Siedleczo



Stoisko dożynkowe w Łaziskach



Dożynki Powiatowo - Gminne w Siedleczku



Uroczyste otwarcie Świetlicy Wiejskiej w dniu 01.02.2014 r.



Odslonięcie pamiątkowej tablicy Wiejskiego Domu Kultury im. Józefa Reszta



Gablota pamiątkowa w Świetlicy Wiejskiej upamiętniająca twórczość ludową Józefa Skawińskiego