

Plan Odnowy Miejscowości

BRACHOLIN

2015 - 2022



Niniejszy Plan Odnowy Miejscowości jest dokumentem mogącym stanowić załącznik do wniosku aplikacyjnego o dofinansowanie inwestycji i innych inicjatyw społecznych, ze środków zewnętrznych, w tym również z działania „Odnowa i rozwój wsi” w ramach Programu Rozwoju Obszarów Wiejskich na lata 2014-2020.

Gmina Wągrowiec
ul. Cysterska 22
62-100 Wągrowiec

Opracowano z inicjatywy mieszkańców wsi Bracholin, przez Liderów Odnowy Wsi, przy pomocy pracownika Urzędu Gminy Wągrowiec.

Spis treści:

Wstęp -----	4
1. Charakterystyka miejscowości -----	6
1.1 Położenie, przynależność administracyjna, powierzchnia-----	6
1.2 Ludność -----	9
1.3 Historia -----	9
1.4 Przestrzenna struktura miejscowości.-----	12
2. Inwentaryzacja zasobów -----	13
2.1 Zasoby przyrodnicze -----	13
2.1.1 Obszar Chronionego Krajobrazu „Dolina Wełny i Rynna Gołaniecko – Wągrowiecka” -----	14
2.1.2. „Jeziora Bracholińskie” jako użytek ekologiczny-----	15
2.1.3 Obszary ważne dla ptaków w okresie gniazdowania oraz migracji na terenie Województwa Wielkopolskiego -----	17
2.2 Dotychczasowe zagospodarowanie terenu i wykorzystanie zasobów -----	20
2.2.1 Cysterski Szlak Rowerowy -----	20
2.2.2 Ścieżka przyrodnicza „Bracholińska Ostoja” -----	20
2.2.3 Latarnia hybrydowa-----	24
2.3 Dziedzictwo historyczne i kulturowe -----	26
2.3.1. Zachowane obiekty kulturowe i historyczne-----	26
2.3.2 Dziedzictwo niematerialne – kultywowane tradycje i obyczaje -----	28
2.4 Infrastruktura społeczna -----	40
2.5 Infrastruktura techniczna-----	41
2.5.1 Drogi -----	41
2.5.2 Wodociągi, kanalizacja i energia elektryczna-----	41
2.5.3 Zaopatrzenie w ciepło i gaz-----	41
2.6 Gospodarka i rolnictwo-----	41

2.7 Kapitał społeczny i ludzki	43
2.8 Pomoc społeczna	45
3. Ocena mocnych i słabych stron miejscowości	46
3.1 Wstęp do analizy SWOT	47
3.2 Diagnoza aktualnej sytuacji Sołectwa Bracholin	47
3.3 Wizja stanu docelowego Sołectwa Bracholin	53
3.4 Wizja rozwoju wsi Bracholin	60
3.5 Podsumowanie przeprowadzonej analizy	62
4. Planowane zadania inwestycyjne i przedsięwzięcia	64
Materiały źródłowe	65
Spis rysunków	66
Spis tabel	67
Spis zdjęć	68

Wstęp

Niniejszy Plan Odnowy Miejscowości powstał w wyniku oddolnej inicjatywy mieszkańców wsi Bracholin oraz wieloletniej, wspólnej pracy mieszkańców wsi, na rzecz rozwoju swojej miejscowości, podejmowania działań zmierzających do poprawy jej walorów estetycznych, chęci zachowania dóbr historycznych i kulturowych, ale również integracji i wzajemnego wspierania się społeczności wiejskiej, wspomaganiej przez administrację samorządową.

W dniu 4 maja 2013 roku, sołectwo Bracholin, podczas zebrania wiejskiego podjęło uchwałę w sprawie przystąpienia do Programu „Wielkopolska Odnowa Wsi”. Zgodnie z protokołem z tegoż zebrania, utworzona została Grupa Odnowy Wsi Bracholin, składająca się z sześciu osób:

1. Leszek Łochowicz,
2. Sławomir Wojda,
3. Anna Mendlik,
4. Anna Kaźmierczak,
5. Violetta Łochowicz,
6. Andrzej Purczyński.

Wskazany przez mieszkańców wsi liderem Grupy Odnowy Wsi został Sołtys Wsi – Pan Leszek Łochowicz.

Niniejszy Plan Odnowy Miejscowości, opracowany został z inicjatywy mieszkańców wsi Bracholin. Napisany został przez członków Grupy Odnowy Wsi Bracholin, przy wsparciu instytucjonalnym pracownika urzędu i osobistym Wójta Gminy Wagrowiec.

Celem powstania Planu Odnowy Miejscowości jest sformułowanie strategii odnowy wsi w perspektywie wieloletniej. Plan zawiera koncepcję realizacji inwestycji, zmierzających do szeroko rozumianej poprawy życia na wsi, a także rozwoju wsi w wymiarze

pozainwestycyjnym. Koncepcja ta ma również umożliwić określenie problemów mieszkańców wsi i znalezienie sposobów na ich rozwiązywanie. Koncepcja odnowy wsi Bracholin została opracowana na lata 2015 - 2022.

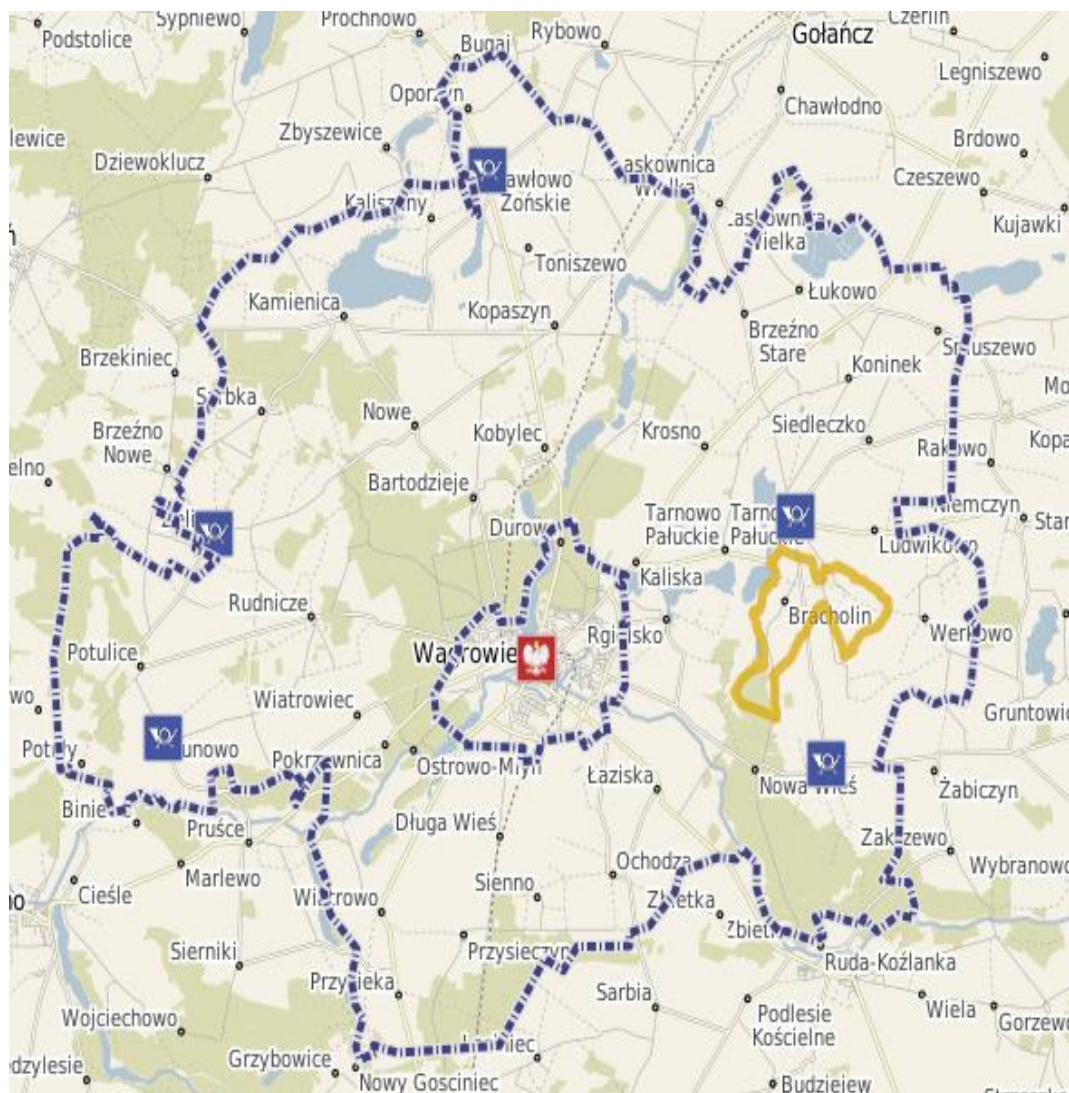
Plan Odnowy Miejscowości obejmuje w szczególności: charakterystykę miejscowości; inwentaryzację zasobów służących odnowie miejscowości; analizę mocnych i słabych stron miejscowości; opis planowanych zadań inwestycyjnych i przedsięwzięć aktywizujących społeczność lokalną w okresie 7 lat od dnia przyjęcia planu, z podaniem szacunkowych kosztów ich realizacji; opis i charakterystykę obszarów o szczególnym znaczeniu dla zaspokojenia potrzeb mieszkańców, sprzyjających do nawiązywania kontaktów społecznych. Przewiduje się, że plan będzie aktualizowany i rozszerzany w oparciu o zmieniające się potrzeby mieszkańców wsi, a także plany i możliwości finansowe Gminy Wągrowiec.

Niniejszy Plan Odnowy Miejscowości jest dokumentem mogącym stanowić załącznik do wniosku aplikacyjnego o dofinansowanie inwestycji i innych inicjatyw społecznych, ze środków zewnętrznych, z działania „Odnowa i rozwój wsi” w ramach Programu Rozwoju Obszarów Wiejskich na lata 2014-2020.

Sołectwo Bracholin obejmuje obecnie obszar o powierzchni 4,20 km², którego granice zaznaczone zostały na rysunku nr 1. Wieś Bracholin wchodzi w skład Sołectwa i jest siedzibą jego władz.

Ewidencyjnie Bracholin graniczy z następującymi obrębami geodezyjnymi: od północy obręb Łekno i Tarnowo Pałuckie, od południa obręb Rąbczyn, od wschodu obręb Werkowo, od zachodu obręb Rgielsko. Ewidencyjnie, w skład obrębu geodezyjnego Bracholin, wchodzi również obszar sołectwa Kiedrowo.

Rys. nr 2. Położenie obrębu ewidencyjnego Bracholin na terenie Gminy Wągrowiec

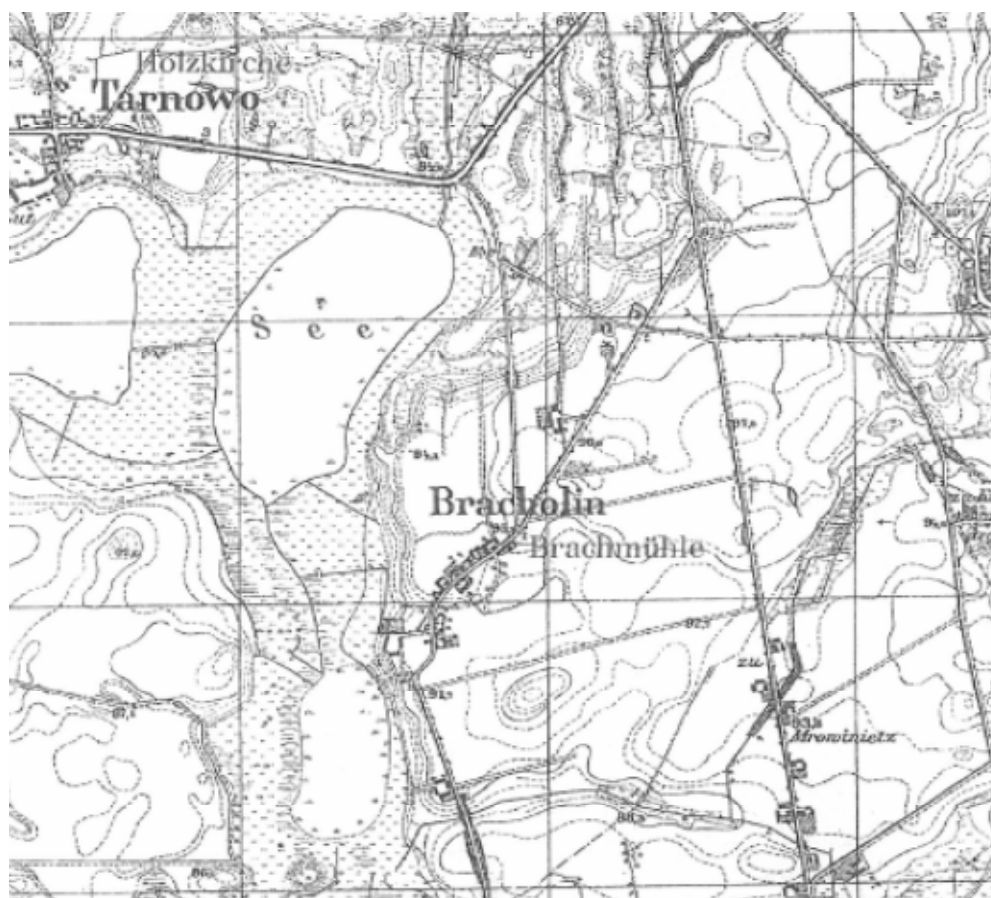


Źródło: <http://www.wagrowiec.e-mapa.net>

Rys. nr 3. Fragment mapy obejmującej Bracholin z 1837 r.



Rys. nr 4. Fragment mapy obejmującej Bracholin z 1940 r.



1.2 Ludność

Miejscowość Bracholin liczy 77 osób. Liczba mieszkańców Bracholina zwiększyła się o 1 osobę w minionym roku. W latach 2010-2013 utrzymywała się ona jednak na stałym poziomie. Kształtowanie się liczby mieszkańców Bracholina w ostatnich latach przedstawia tabela nr 1.

Tabela nr 1. Kształtowanie się liczby mieszkańców Bracholina w latach 2011 - 2014

Rok	Liczba ludności	Kobiety	Mężczyźni
31.12.2010	81	43	38
31.12.2011	81	-	-
31.12.2012	81	-	-
31.12.2013	76	42	34
31.12.2014	77	43	34

Źródło: Urząd Gminy Wągrowiec

1.3 Historia


Etymologia nazwy miejscowości Bracholin nie należy do najprostszych. W 1216 roku w literaturze wieś pojawia się jako *Bracholino*. Inne przewijające się nazwy wsi to: *Brachlewo*, *Brachowice*, *Brachówka*, *Brachcino*. Zachowane w tych nazwach imiona Brach (**Brachola*, **Brachta*, **Brachel*, w 1352 r. *Brachossius*, u Krasińskiego *Brahol*) używanego w Prusach Zachodnich, są to formy hipokorystyczne (zdrobniałe, pieszczotliwe) od pełnego imienia *Bratosław*, *Bratumił*.^[7] Pojawiają się również w literaturze inne odmiany tej nazwy takie jak: *Bracholino*, *Bracholinek*, *Brzucholinsk*.

Pierwsze wzmianki o wsi przewijają się w testamencie z 1216 roku, niejakiego Świętosława z rodu Pałuków. Świętosław prawdopodobnie wybierał się na wyprawę krzyżową, więc sporządził testament. Wieś Bracholin, wraz z jeziorem postanowił przekazać

klasztorowi Cystersów w Łeknie. Pozostałe swoje posiadłości oddał krewnym i żonie. Ostatnią część kazał sprzedać i spłacić jego długi. Jeżeli by co zostało, nakazał wysłać do Ziemi Świętej. Imię Świętosława Pałuki nigdy więcej w zapisach średniowiecznych się nie pojawiło.

Ród Pałuków należał do najbardziej zasłużonego na terenie obecnego powiatu węgrowskiego. Herb szlachecki, rodowe znamię Pałuków, pojawia się po raz pierwszy na pieczęci Sławnika z 1259 r. W jej polu widnieje zwrócona w lewo siekierka z obuchem wyciętym w dwa jęczyzki. Najstarsze heraldyczne godło w tarczy znamy z pieczęci Zbyluta, kasztelana nakielskiego z 1343 r., na której dostrzegamy toporek zwrócony w lewo z krzyżykiem po stronie prawej. Daty tych dokumentów wyznaczają okres ukształtowania się herbu Pałuka, który przedstawiono ponadto na innych pieczęciach, m.in. Sławnika, syna Świętosława z 1289 r. Po 1343 r. na wszystkich pieczęciach współrodowców kasztelana Zbyluta nie spotykamy innych znaków a tylko godło heraldyczne, które w drugiej połowie XIV w. upodobniło się do herbu Starzów -Toporczyków. Poczet osób pieczętujących się odmienionym herbem Pałuka rozpoczyna Trojan, prepozyt poznański w 1358 r., który jeszcze w poprzednim roku pieczętował się dawnym godłem rodowym. W 1376 r. Toporem pieczętowali się dwaj inni niewątpliwie przedstawiciele rodu Pałuków Sędziwój z Szubina, wojewoda kaliski i Drogosz z Chrobrza (Małopolska). Godło odmienione zachowało się także na płycie nagrobnej biskupa włocławskiego Zbyluta z 1383 r., który jeszcze w 1365 r. na pieczęci używał herbu Pałuka z dodatkiem krzyżyka. Przyczyną upodobnienia Pałuki do Topora było zapewne wejście w koligacje z możliwym rodem Starzów - Toporczyków w Małopolsce. Pałucy po odziedziczeniu (zapewne po kądzieli po Toporczykach) Chrobrza w ziemi wiślickiej, upodobnili swój herb do godła Toporczyków. Jednak nie wszystkie linie weszły do tego rodu, a część z nich zachowała swoją odrębność, co wyrażali w używaniu dawnego herbu. Godło ich znamy wyłącznie z pieczęci, gdyż nie zostało odnotowane ani przez Długoszowe Klejnoty ani przez inne herbarze. Może to świadczyć o unifikacji rodu Pałuków z Toporczykami. ^[8]

Rys. nr 5. Warianty herbu Pałuków. Z prawej podstawowa wersja herbu, z lewej oboczna wersja herbu według Szymańskiego



Źródło: <http://pl.wikipedia.org>

Historia wsi po 1216 roku, została szczegółowo opisana w książce Pani Gustawy Patro:

„(...) Bracholin Świętosław I Pałuka zapisał w 1216 r. klasztorowi łekieńskiemu. W 1357 r. Bracholin otrzymał prawa magdeburskie. W XIV w. występował jako wieś sołeczka. Opat Herman sprzedał w r. 1357 jakiemuś Klemensowi sołectwo z prawem dziedziczenia za 9 grzywien groszy praskich. Sołtys otrzymał 2 wolne łany ziemi, łąkę długą i szeroka na 8 pługów, dworzyszczę i zagrodę. Mógł łowić ryby drobnymi sieciami na jeziorach w Bracholinie i sąsiednim Żydowie. Za sprawowanie sądów we wsi miał otrzymać co trzeci denar. W spawach klasztornych miał obowiązek jeździć, w granicach całego państwa polskiego i Pomorza, na własnym koniu wartości grzywny toruńskiej. Nie potrzebował składać dziesięciny z otrzymanych łanów, jeżeli będzie płacił za nie 3 szkocje. Gdyby chciał pozbyć się sołectwa, mógł je sprzedać kmieciowi lub klasztorowi. Nie mógł go sprzedać szlachcicowi. Kmiecie z Bracholina mieli płacić klasztorowi po fertonie z każdego łanu

i dawać dziesięciny, snopową i lnianą według prawa magdeburgskiego oraz dawać 20 jaj na Wielkanoc i po 2 kury w dzień Wniebowzięcia N.M. Panny. Ponadto kmiecie mieli obowiązek orać, uprawiać i siać dla klasztoru, tak jakby dla siebie pracowali. Oprócz tego, na wezwanie mieli obracać 3 dni w roku pańszczyzny. Sądy opackie we wsi odbywały się 3 razy w roku. W tym czasie sołtys i kmiecie winni podejmować zakonników i żywić ich należycie. Sołtys miał ich podejmować tylko raz w roku, ale wspaniale. Kmiecie, zamiast żywienia mogli dawać po 10 jaj na Wielkanoc i płacić czynsze po 2 szkocje każdy.

W 1885 r. Bracholin posiadał 1580 mórg obszaru. We wsi mieszkało 141 osób w 15 domach, w tym 132 katolików i 9 protestantów. Za czasów pruskich wieś została włączona do domeny wągrowieckiej. W 1912 r. Bracholin był własnością prywatną. Część Bracholina należała do Wilhelma Heypmanna. Posiadał on 73,5 ha ziemi, w tym 51,3 ha roli uprawnej, 15 ha łąk, 6,7 ha pastwisk, 0,5 ha nieużytków.

Od strony północno – zachodniej wsi znajduje się Jezioro Bracholińskie (Rgielskie Wschodnie) o powierzchni 34,5 ha. W przeszłości stanowiło jeden akwen z Jeziolem Rgielskim (pow. 143,6 ha) i leżącym na południe od Bracholina silnie zarastającym jeziorem Południowym (Bracholińskim Małym) o powierzchni 5,9 ha.

W latach powojennych Bracholin i Kiedrowo stanowiły jedno sołectwo. Od lat 60-tych XX w. Bracholin ma swojego sołtysa. W marcu 2000 r. sołtysiem był Pan Jerzy Przesławski. (...)”^[3] Obecnie sołtysiem jest Pan Leszek Łochowicz.

1.4 Przestrzenna struktura miejscowości.

Bracholin charakteryzuje zabudowa rozproszona. W samym centrum wsi, zabudowania koncentrują się wzdłuż drogi. Wśród obecnej zabudowy, zdecydowanie dominuje zabudowa siedliskowa gospodarstw rolnych. Zabudowę w centrum wsi obrazuje zdjęcie nr 1.

Zdjęcie nr 1. Zabudowa w centrum wsi Bracholin



Źródło: www.zumi.pl

2. Inwentaryzacja zasobów

2.1 Zasoby przyrodnicze

Tereny, na których położona jest miejscowość Bracholin, charakteryzuje przepiękny krajobraz i mnogość zasobów przyrodniczych. W dobie bardzo intensywnego rozwoju miast i wsi, przynoszącego zarówno olbrzymie korzyści gospodarcze, jak i potencjalne zagrożenia dla zasobów przyrodniczych, wystąpiła konieczność, aby obszary szczególnie ważne pod względem przyrodniczym poddać ochronie. Formy ochrony przyrody jakie występują na terenie Sołectwa Bracholin opisano poniżej.

2.1.1 Obszar Chronionego Krajobrazu „Dolina Wełny i Rynna Gołaniecko – Wągrowiecka”

Obszary Chronionego Krajobrazu stanowią jednolity system ochrony, mający często powiązania w sąsiednich województwach.

W granicach Sołectwa Bracholin występuje fragment Obszaru Chronionego Krajobrazu „Dolina Wełny i Rynna Gołaniecko – Wągrowiecka”.

Opis granic, powierzchnię, udział lasów i pól, ustanowione formy ochrony (zakazy) oraz zasady prowadzenia działalności na tym obszarze dla wyżej wymienionego obszaru, określone zostały w Dzienniku Urzędowym Województwa Pilskiego Nr 11 z dnia 16 czerwca 1989 r., Poz. 95: Uchwała Nr IX/56/89 Wojewódzkiej Rady Narodowej w Pile z dnia 31 maja 1989 r. w sprawie ustanowienia obszarów chronionego krajobrazu w województwie pilskim.

Obszar Chronionego Krajobrazu „Dolina Wełny i Rynna Gołaniecko – Wągrowiecka” obejmuje (częściowo) Gminę Gołańcz, Gminę Wągrowiec, Gminę Rogoźno oraz Gminę Ryczywół. Zajmuje łączną powierzchnię 22,64 ha. Udział lasów w powierzchni całkowitej wynosi 48,40% (10,95 ha), a udział wód 9,10% (2,072 ha).

Zgodnie z § 2 tej uchwały, na wszystkich wymienionych w niej obszarach chronionego krajobrazu, wprowadza się następujące zakazy:

- budowy zakładów przemysłowych opartych o surowce przywożone z poza terenu województwa oraz lokalizowania inwestycji uciążliwych dla otoczenia, tj. wymagających strefy ochrony większej niż do 300 m,
- lokalizowania wielkotowarowych ferm hodowlanych większych niż 300 dużych jednostek przeliczeniowych i ferm bezścielowych oraz gnojownicowania użytków rolnych,
- lokalizowania zamkniętych ośrodków wypoczynkowych i budowania letniskowego na gruntach leśnych oraz w odległości mniejszej niż 100 metrów od brzegów jezior i rzek,
- wznoszenia budowli oraz zakładania i budowy urządzeń komunikacyjnych i innych urządzeń technicznych na terenach

przewidzianych do objęcia wyższą formą ochrony (park narodowy, park krajobrazowy, rezerваты przyrody i parki wiejskie),

- stosowania w gospodarce rybackiej metod połowu ryb niszczących inne, żywe organizmy oraz budowy stawów rybnych i pstrągarni na terenach przewidzianych do objęcia wyższą formą ochrony,
- zmiany sposobu użytkowania gruntów ornych IV i wyższych klas bonitacji z wyjątkiem niezbędnego minimum na potrzeby mieszkaniowe miejscowej ludności.

Ponadto, powyższa uchwała ustala zasady prowadzenia działalności gospodarczej na Obszarach Chronionego Krajobrazu, w szczególności:

- a) ogólne zasady gospodarowania,
- b) wytyczne do zasad gospodarowania:
 - w zakresie leśnictwa i zadrzewień,
 - w zakresie rolnictwa,
 - w zakresie przemysłu i urbanizacji,
 - w zakresie turystyki i wypoczynku,
 - w zakresie ochrony wód i gospodarki wodnej,
 - w zakresie ochrony powierzchni gleb i powierzchni ziemi^[5].

2.1.2. „Jeziora Bracholińskie” jako użytek ekologiczny

Jeziro Bracholińskie Duże, znane również jako Jezioro Rgielskie Wschodnie, oraz Jezioro Bracholińskie Małe, wraz z ich bliskim otoczeniem przyrodniczym, stanowią obszar chroniony tzw. użytek ekologiczny, pod nazwą „Jeziora Bracholińskie”. Użytek ten utworzony został, poprzez wejście w życie Rozporządzenia Wojewody Piłskiego Nr 4/95 z dnia 16 marca 1995 r. w sprawie uznania za użytek ekologiczny „Jezior Bracholińskich” w Gminie Wągrowiec. Tą formą ochrony przyrody objęty został, tym samym, obszar o łącznej powierzchni 244,14 ha gruntów w Gminie Wągrowiec, stanowiących:

- we wsi Rgielsko – działki od Nr 12 do Nr 17 oraz od Nr 22 do Nr 30 – łącznie 174,87 ha,

- we wsi Bracholin – działki Nr 1,2,6,8,9,12,13,14,17,18,181, oraz część działek Nr 15, 165L/2, 166L/29 – łącznie 57,82 ha,

- we wsi Rąbczyn – część działki 165L/1 o pow. 11, 45 ha.

Na obszarze „Jezior Bracholińskich” wprowadzono, pod rygorem kar przewidzianych w Ustawie o ochronie przyrody, następujące zakazy:

- pozyskiwania, niszczenia drzew, lub ich uszkodzania i innych roślin, z wyjątkiem przypadków uzasadnionych potrzebami użytku ekologicznego,

- zbioru wszystkich dziko rosnących roślin, w szczególności owoców, nasion i grzybów, z wyjątkiem zbioru nasion na potrzeby hodowli lasu,

- polowania na ptactwo, wędkowania, chwytania, płoszenia, zabijania dziko żyjących zwierząt, niszczenia nor i lęgów zwierzęcych, gniazd ptasich i wybierania jaj oraz stasowania agregatów prądotwórczych i łodzi motorowych w gospodarce rybackiej,

- wysypywania, zakopywania i wylewania odpadów lub innych nieczystości, innego zanieczyszczania wód i gleby oraz powietrza,

- zmiany stosunków wodnych,

- wydobywania skał, minerałów i torfu,

- niszczenia gleby lub zmiany sposobu jej użytkowania,

- zakłócania ciszy,

- palenia ognisk,

- stosowania środków chemicznych w gospodarce leśnej,

- umieszczania na obszarze użytku ekologicznego tablic, napisów, ogłoszeń reklamowych i innych znaków nie związanych z ochroną porządku i bezpieczeństwa,

- wstępu na teren użytku ekologicznego poza miejscami wyznaczonymi przez Wojewodę, z wyjątkiem służb leśnych, myśliwskich oraz służb ochrony przyrody,

- ruchu pojazdów, z wyjątkiem służb leśnych, służb ochrony przyrody oraz związanego z gospodarką rolną na terenie użytku ekologicznego.

Według różnych źródeł ustalono, że na łąkach i akwenach gromadzi się ponad 2000 par 42 gatunków ptaków. Zasadniczą ich część stanowi kilkadziesiąt gatunków ptaków wodno – błotnych, w tym

derkacza zagrożonego w skali międzynarodowej, 12 gatunków zagrożonych w kraju oraz 10 gatunków skrajnie rzadkich lub rzadkich. W czasie przelotów zatrzymuje się tutaj kilka tysięcy ptaków. Zainteresowanie wzbudzić może również fauna owadów z elementami fauny południowej.

Planowane jest nadanie tym terenom wyższej formy ochrony przyrody – uznaniem za rezerwat. ^[4]

Niestety wcielenie powyższej procedury w życie napotyka na problemy związane z faktem iż, część gruntów, które miały być objęte ochroną rezerwatową stanowią własność prywatną.

2.1.3 Obszary ważne dla ptaków w okresie gniazdowania oraz migracji na terenie Województwa Wielkopolskiego

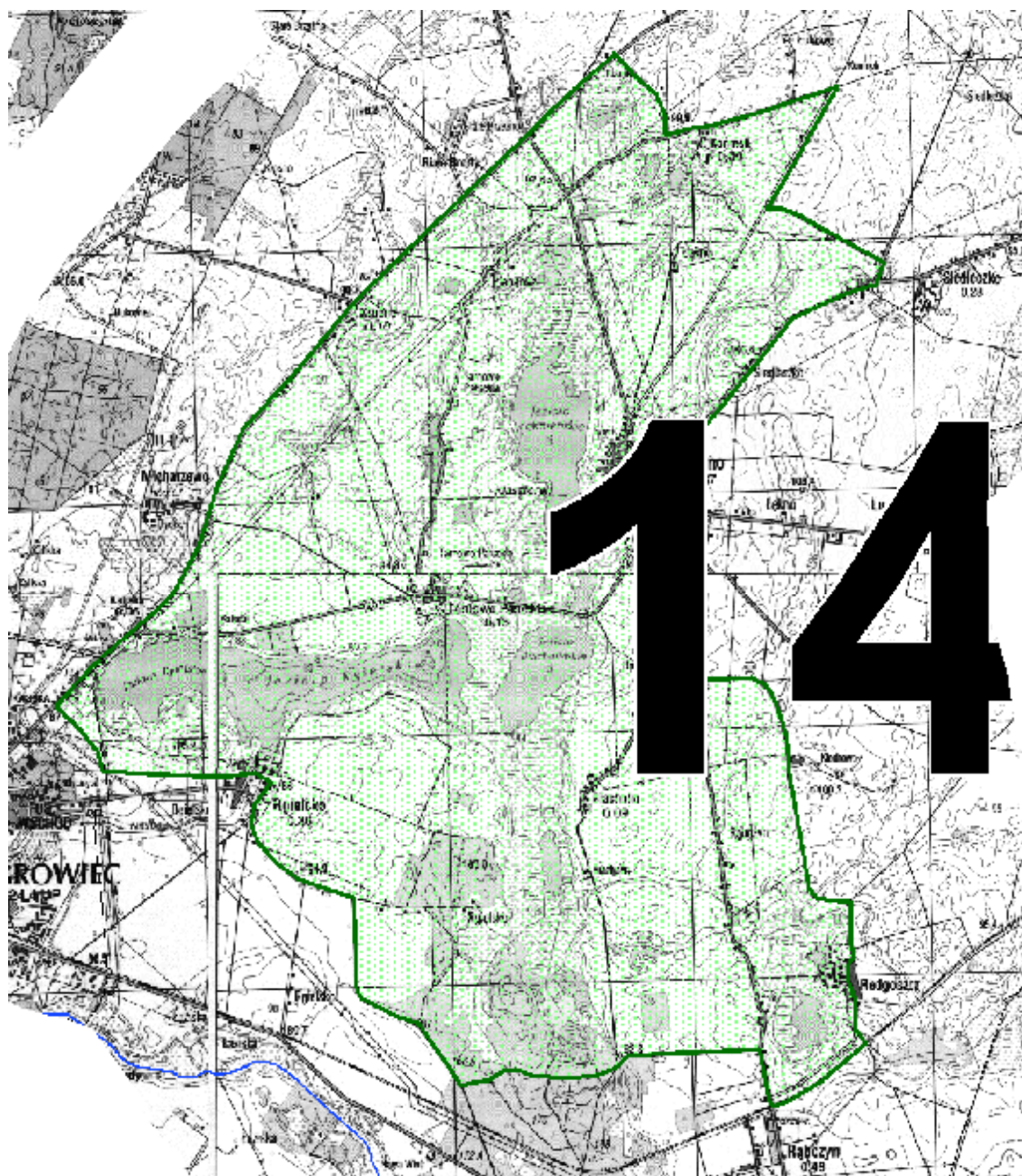
Na zlecenie Wielkopolskiego Biura Planowania Przestrzennego w 2008 roku, wykonane zostało opracowanie p.n.: "Obszary ważne dla ptaków w okresie gniazdowania oraz migracji na terenie województwa wielkopolskiego".

Celem w/w opracowania było wyznaczenie miejsc cennych dla ptaków (zarówno w okresie lęgowym jak i podczas wędrówek) na terenie województwa wielkopolskiego. Wyznaczona sieć ostoj powinna być uwzględniana przy planowaniu inwestycji, mogących negatywnie oddziaływać na ptaki, głównie farm wiatrowych oraz inwestycji liniowych (drogi, linie energetyczne). Należy pamiętać, że planując inwestycje na tym terenie, każdorazowo trzeba wykonać inwentaryzację przyrodniczą, a na jej podstawie raport oddziaływania na środowisko.

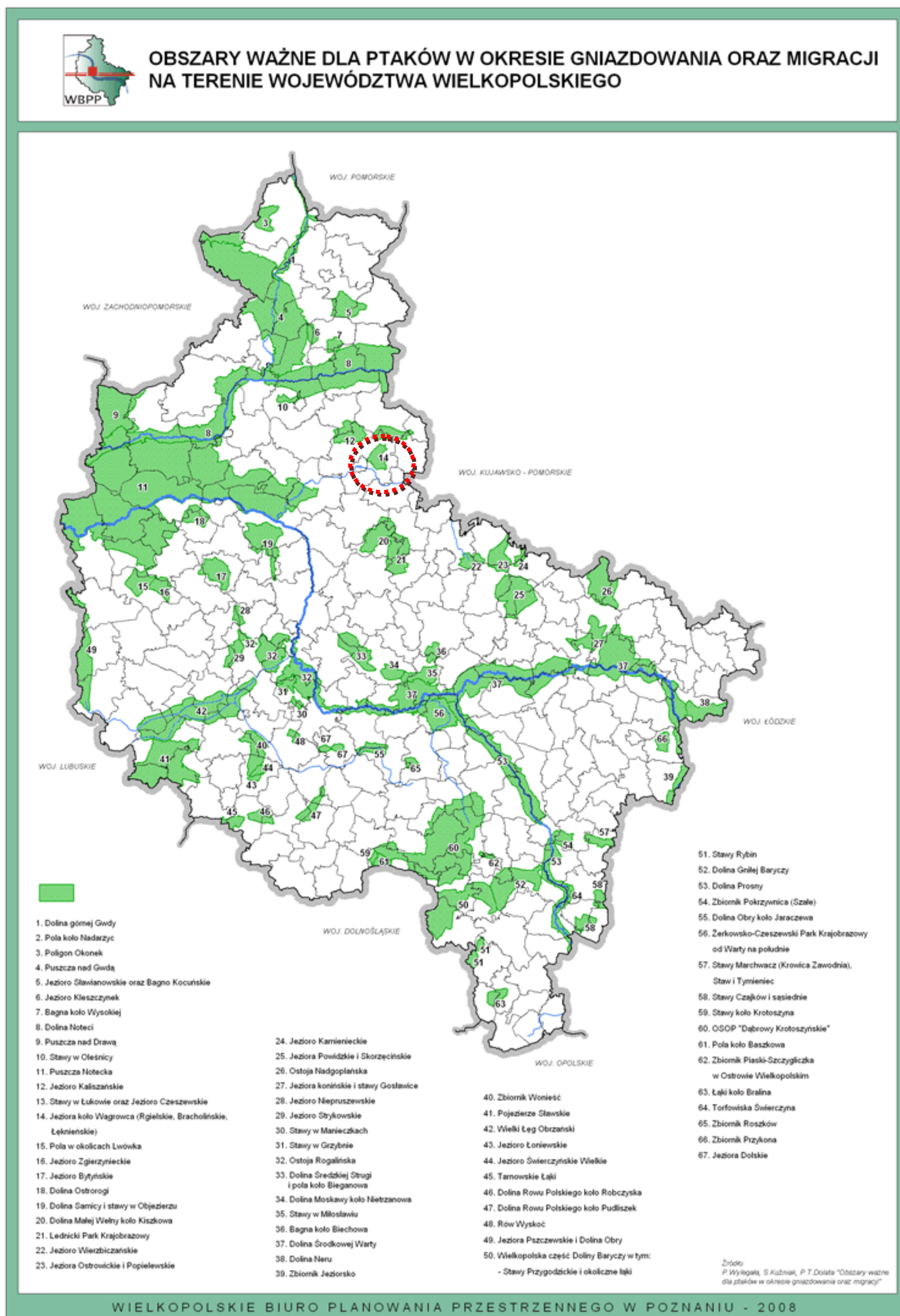
W opracowaniu powyższym ujęte zostały Jeziora koło Wągrowca (Rgielskie, Bracholińskie, Łęknieńskie) jako obszary ważne dla ptaków w okresie gniazdowania oraz migracji. Jeziora te stanowią szczególnie ważne w regionie lęgowisko gęgawy (kilkadziesiąt par), błotniaka stawowego (10-14 par) oraz bąka (co najmniej 4-6 huczących samców); miejsce koncentracji ptaków w czasie migracji oraz noclegowisko gęsi zbożowych i białoczelnych (do 5500 os.). ^[6]

Uznanie terenów wokół Jeziora Bracholińskiego za obszary ważne dla ptaków w okresie gniazdowania oraz migracji na terenie Województwa Wielkopolskiego ma duże znaczenie dla rozwoju wsi, ponieważ, stanowi kolejny instrument, pozwalający chronić największe bogactwo wsi, jakim są niepowtarzalne walory przyrodnicze.

Rys. nr 6. Fragment obszaru ważnego dla ptaków w okresie gniazdowania oraz migracji na terenie województwa wielkopolskiego na terenie z sołectwa Bracholin



Źródło: <http://www.wbpp.poznan.pl>



2.2 Dotychczasowe zagospodarowanie terenu i wykorzystanie zasobów

2.2.1 Cysterski Szlak Rowerowy

Przez Bracholin przebiega trasa Cysterskiego Szlaku Rowerowego. Bracholin jest czternastą z kolei miejscowością na tym szlaku. Szlak rozpoczyna się przy kościele pw. św. Jana Jerozolimskiego przy Rondzie Śródka w Poznaniu. Jego trasa wiedzie zarówno przez okolice Poznania jak i północną Wielkopolskę.

Przebieg szlaku: Poznań Śródka - Swarzędz - Dziewicza Góra - Owińska - Zielonka - Dąbrówka Kościelna - Rejowiec - Skoki - Rościno - Wiatrowo - Wągrowiec - Tarnowo Pałuckie - Łekno - Bracholin - Mieścisko - Budziejewko - Popowo Kościelne - Raczków - Bliżyce - Dąbrówka Kościelna.

Długość trasy wynosi 144,5 km. Oznakowana została poprzez stylizowany czarny krzyż na białym tle.

Szlak przebiega przez teren Parku Krajobrazowego Puszcza Zielonka oraz przez malownicze okolice Bracholina. Biegnie zarówno drogami asfaltowymi jak i śródleśnymi duktami. Na trasie sporo atrakcji krajoznawczych związanych zarówno z tytułowym zakonem cystersów jak i obiektów ciekawych, ale nie powiązanych tematycznie. ^[1]

2.2.2 Ścieżka przyrodnicza „Bracholińska Ostoja”

Budowie ścieżki przyświecały dwa główne cele tj. rozwój edukacji ekologicznej skutkujący wzrostem świadomości ekologicznej i ochroną cennego przyrodniczo obszaru oraz stworzenie miejsca stanowiącego atrakcyjną alternatywę do spędzania wolnego czasu.

Uroczyste otwarcie ścieżki przyrodniczej „Bracholińska Ostoja” miało miejsce w dniu 29 maja 2012 roku. Zlokalizowanie ścieżki przy jeziorze Bracholińskim, stanowiącym miejsce wyjątkowe, pod względem przyrodniczym nie było przypadkowe. Głównym elementem ścieżki są 22 tablice edukacyjne zawierające informacje dotyczące specyfiki obszaru

Jeziora Bracholińskiego. Na tablicach znajdziemy informacje o florze i faunie tego obszaru w szczególności o ptakach tu występujących, a także o charakterystycznych gatunkach dla każdej z pór roku. Kilka tablic poświęconych jest rozpoznawaniu tropów ptaków, ssaków i sylwetek ptaków w locie.

Ścieżka jest położona bezpośrednio przy brzegu jeziora Bracholińskiego, dlatego niewątpliwą atrakcją ścieżki jest znajdująca się na ścieżce luneta obserwacyjna, która umożliwia obserwację np. tafli jeziora co jest szczególnie ważne dla zwiedzających, nie posiadających własnego sprzętu obserwacyjnego. Dla komfortu zwiedzających posadowiono na terenie ścieżki kilka ławek, na których można odpocząć i w spokoju kontemplować przyrodę.

Teren ścieżki uatrakcyjniono także poprzez założenie zieleni w postaci żywopłotów, drzew i traw. Niektóre z posadzonych krzewów i drzew to gatunki owocujące, które stanowią bazę żerową dla ptaków.

Takie bogactwo ornitofauny przyciąga w ten rejon osoby zainteresowane obserwacją ptaków. Lokalizacja ścieżki bezpośrednio przy trasie Cysterskiego Szlaku Rowerowego również sprzyja temu, że wzrasta zainteresowanie przyjezdnych niepowtarzalną fauną kompleksu jezior Bracholińskiego Małego i Dużego.

Adresatami ścieżki są: dzieci, młodzież i osoby dorosłe w tym nie tylko pasjonaci przyrody i obserwatorzy ptaków, gdyż również dla osób które wcześniej nie były zainteresowane obserwacją przyrody ścieżka ta może być początkiem przygody np. z ornitologią. Dyrektorzy szkół mogą wykorzystywać ten teren jako miejsce do prowadzenia lekcji przyrody w terenie.

Zdjęcie nr 2. Widok na ścieżkę przyrodniczą „Bracholińska Ostoja”



Źródło: <http://zapiski-dziwnego-ryboka.blogspot.com/>

Zdjęcie nr 3. Brama wejściowa do ścieżki przyrodniczej „Bracholińska Ostoja”



Źródło: Urząd Gminy Wągrowiec

Zdjęcie nr 4. Widok na ścieżkę przyrodniczą „Bracholińska Ostoja”



Źródło: Urząd Gminy Wągrowiec

Zdjęcie nr 5. Element wyposażenia ścieżki przyrodniczej „Bracholińska Ostoja” – luneta obserwacyjna



Źródło: Urząd Gminy Wągrowiec

Zdjęcie nr 6. Pierwsi goście zwiedzający ścieżkę przyrodniczą „Bracholińska Ostoja”



Źródło: Urząd Gminy Wągrowiec

2.2.3 Latarnia hybrydowa

Jako uzupełnienie ścieżki przyrodniczej, w 2013 roku, w jej bezpośrednim sąsiedztwie zainstalowana została latarnia hybrydowa. Latarnia zasilana jest energią słoneczną oraz turbiną wiatrową. Dwa akumulatory w jakie jest wyposażona pozwalają podziwiać piękne widoki i wsłuchiwać się w odgłosy natury nie tylko w dzień, ale również wieczorami. Poprzez zainstalowanie latarni, ścieżka przyrodnicza stała się miejscem jeszcze bardziej funkcjonalnym dla odwiedzających ją regularnie pasjonatów przyrody.

Łącznie z latarnią zainstalowana została tablica informacyjna. Przedstawione na niej zostały detale dotyczące budowy latarni, zasadę jej działania, podstawowe parametry. Opisane również zostały zalety płynące ze stosowania odnawialnych źródeł energii. Tablica pełni funkcję edukacyjną dla dzieci, młodzieży, ale również dorosłych.

Zdjęcie nr 7. Latarnia hybrydowa w Bracholinie



Źródło: Urząd Gminy Wągrowiec

Rys. nr 8. Informacje dotyczące latarni hybrydowej w Bracholinie

Lampa hybrydowa na ścieżce przyrodniczej „Bracholińska Ostoja”

Zalety płynące z zastosowania lamp LED w latarni

Zastosowanie lamp Led pozwala zaoszczędzić od 40 do 70% energii. Zastosowane w naszej latarni 2 oprawy Led 20 W, przy zasilaniu w ciągu roku tylko 131,4 Kwh darmowej - zielonej energii zużywają 10 razy więcej energii, tj. 1314 Kwh, do tego zasilana konwencjonalnymi lampami wykosztowałyby 1182,60 zł.

Zastosowane w naszej latarni 2 oprawy Led 20 W, przy zasilaniu w ciągu roku tylko 131,4 Kwh darmowej - zielonej energii zużywają 10 razy więcej energii, tj. 1314 Kwh, do tego zasilana konwencjonalnymi lampami wykosztowałyby 1182,60 zł.

Temperatura światła oznaczana jest w stopniach Kelvina. Temperatura światła emitowanego przez lampy „Bracholińska Ostoja”, emituje barwę światła białą – naturalną.

2700K	3000K	3500K
- Letymność, nastój - Przyjemna atmosfera - Wypoczynek, spokój, harmonia	- Łagodne, ciepłe, przyjazne światło - Przyjemne spędzanie czasu	- Zachęcające, niesechające światło - Wiosną przyjazne, bardziej dynamiczne
CIEPŁE		
3300K		

Często opisywane barwy światła emitowanego



Główne parametry techniczne lampy hybrydowej zamontowanej w latarni

Lp	Określenie parametru
1.	Wysokość słupa - do źródła światła Wysokość masztu
2.	Materiał:
3.	Źródło światła
4.	Barwa światła
5.	Trwałość źródła światła
6.	Autonomia (praca ciągła w skrajnie niekorzystnych warunkach)
7.	Akumulator
8.	Typ akumulatora
9.	Sposób włączania
10.	Poziom generowania prądu (prędkość sterowania)
11.	Napięcie zasilające
12.	Ilość łopatek

„Projekt współfinansowany ze środków

latarni

paneli fotowoltaicznych

Ogniwo

paneli LED

lampy

Lampa hybrydowa, pod którą stoimy, powstała w październiku 2013r., ramach projektu „Doposażenie ścieżki przyrodniczej Bracholińska Ostoja w latarnią hybrydową i tablicę edukacyjną”. Wartość projektu wynosząca 19 101,90 zł została sfinansowana ze środków Gminy Wagrowiec, przy wsparciu Wojewódzkiego Funduszu Ochrony Środowiska i Gospodarki Wodnej w Poznaniu, w ramach nagrody-dotacji w wysokości 6.000 zł, przyznanej Gminie Wagrowiec w 2012 r. przez Kapitułę XIII edycji Konkursu pn. „Działania proekologiczne i prokulturowe w ramach strategii rozwoju obszarów wiejskich” za projekt „Bracholińska Ostoja”.

Lampy hybrydowe, stanowią doskonałą alternatywę dla klasycznego oświetlenia, zwłaszcza w miejscach odległych od infrastruktury, do których nieopłacalne jest doprowadzenie energii elektrycznej. Mogą być zastosowane niemal wszędzie:

- do oświetlenia przejazdów dla pieszych • skrzyżowań ulic • parków, placów zabaw • parkingów, obiektów handlowych, przemysłowych • ogrodów itp;

Pozwalają one na całkowite uniezależnienie się od sieci energetycznej, bo do działania nie potrzebują zewnętrznego źródła zasilania. Oświetlenie hybrydowe jest połączeniem energii odnawialnej, produkowanej przez panele słoneczne i turbiny wiatrowej.

Lampa taka może pracować niezależnie od pogody, gdyż zasilana jest zarówno przez energię słoneczną jak i wiatrową.

Lampy hybrydowe są również znakomitym rozwiązaniem na obniżenie kosztów związanych ze zużyciem energii, co z uwagi na rosnące koszty energii elektrycznej w Polsce (w roku 2000: 0,29 zł/kWh → 2015: 0,90 zł/kWh – dynamika wzrostu ponad 210%) ma ogromne znaczenie ekonomiczne. Ponadto, użytkowanie lamp hybrydowych jest przyjazne dla środowiska naturalnego, ponieważ czerpią całkowicie energię z odnawialnych źródeł energii słońca i wiatru. Pamiętajmy, że nadmiernym zużyciem energii elektrycznej doprowadzamy nie tylko do zanieczyszczenia środowiska, ale też do wyczerpania naturalnych zasobów. Skoro słońce dostarcza na godzinę tyle energii na ziemię ile my potrzebujemy w ciągu jednego roku, to chyba warto nauczyć się ją dobrze wykorzystywać.

Budowa latarni hybrydowej.

Budowa lampy hybrydowej została ogólnie opisana na pobocznym schemacie. Różnice pomiędzy lampą zamontowaną w Bracholinie a tą widniejącą na schemacie polegają tylko na tym, że lampa w Bracholinie posiada dwa punkty świetlne. Pozostałe elementy tworzące lampę to:

- turbina wiatrowa • panele fotowoltaiczne • lampy LED • wysięgnik lampy • słup • regulator ładowania • akumulatory.

Jak jest zbudowana i jak działa turbina wiatrowa?

Wimik turbiny wiatrowej zaczyna obracać się w chwili, kiedy wiatr przekroczy wartość startową tj. 1,5 m/s. Wimik turbiny przekształca energię wiatru w energię mechaniczną, napędzając generator prądu, który ładuje energią elektryczną akumulatory znajdujące się w podstawie fundamentu pod ziemią. Z chwilą naładowania akumulatorów, wimik automatycznie przestaje się kręcić. Współczesne wiatraki są bardzo zaawansowane pod względem aerodynamiki. Turbiny wiatrowe dzielą się na dwa podstawowe rodzaje: z wimikami o osi poziomej oraz z wimikami o osi pionowej. Turbina, którą możecie obejrzeć, zamontowana na naszej lampie to turbina z wimikiem o osi poziomej.

Jak jest zbudowany i jak działa panel fotowoltaiczny?

Panel fotowoltaiczny – budowa

- rama aluminiowa • uszczelka • szyba • EVA • ogniwo • folia kompozytowa

Pojedyncze ogniwo osiąga moc ok. 1-2W, w związku z tym do praktycznych zastosowań fotoogniwa łączy się w moduły. Połączenie kilku modułów stanowi panel fotowoltaiczny, jego moc zależy od ilości wbudowanych w niego fotoogniw oraz od powierzchni czynnej modułu.

Ogniwo fotowoltaiczne to zazwyczaj cienka płytka półprzewodnikowa wykonana z krzemu, w której następuje bezpośrednia konwersja promieniowania słonecznego na energię elektryczną. Zachodzi to w oparciu o zjawisko fotoelektryczne. Nagromadzona energia elektryczna, tak samo jak i energia wiatru jest magazynowana w akumulatorach znajdujących się w podstawie fundamentu.

akumulator 200Ah

2.3 Dziedzictwo historyczne i kulturowe

2.3.1. Zachowane obiekty kulturowe i historyczne

Jedynym obiektem wpisanym na listę zabytków w miejscowości Bracholin jest WIATRAK HOLENDER.

Wiatrak stoi w szczerym polu, na skraju wsi. W rejestrze zabytków figuruje pod Nr A - 1014 z dnia 11.03. 1970 r. Dostępne źródła historyczne rozmijają się co do określenia dokładnej daty powstania obiektu. Obok wiatraka znajduje się kamień z żarna, na którym widnieje data 1842 r. Nie ma jednak pewności czy jest to data budowy wiatka. Wiatrak został zbudowany z kamienia i cegły.


Cegły z jakich został zbudowany bardzo przypominają te używane przez cystersów w swoich budowlach. Ze względu jednak na fakt, że podział dóbr kościelnych nastąpił w 1739 roku, a klasztor zniesiono w 1797 roku, prawdopodobieństwo, że cystersi przyczynili się do jego budowy jest raczej niewielkie. Znacznie bardziej prawdopodobne jest, że wiatrak wzniesli Niemcy, którzy byli przesiedlani w te rejony podczas zaborów.

W górnej części znajduje się miejsce, gdzie niegdyś była ustawiona figura Świętego Antoniego. Wiatrak był bardzo dobrze wyposażony. Wyrabiano w nim nie tylko śrut, ale również mąkę i kaszę.

Obiektem w czasie drugiej wojny światowej zarządzał Niemiec o nazwisku Kiper. Po wojnie majątek należał do Państwa Kowalewskich. Gdy w 1955 r. zamieszkali w nim Państwo Nowaczewscy, dach był już w bardzo złym stanie. W końcu konstrukcja drewniana się zawaliła. Wiatrak nigdy jednak się nie spalił.

W 1990 roku od konserwatora zabytków wiatrak odkupił Pan Grabowski, który zajął się uzupełnianiem brakujących cegieł oraz zbudował nową kopułę. Obecnie w środku jest prywatne mieszkanie. Wiatrak stanowi niezwykle istotny, bardzo charakterystyczny element krajobrazu wsi Bracholin.

Zdjęcia nr 8. Wiatrak Holender w Bracholinie kiedyś i dziś...



Źródło: materiały udostępnione przez mieszkańców wsi Bracholin

Kolejnym obiektem istotnym, ze względu na dziedzictwo kulturowe jest budynek po byłej szkole. Nie został on wpisany do rejestru zabytków, natomiast jest obiektem znajdującym się pod opieką Wojewódzkiego Wielkopolskiego Konserwatora Zabytków oraz podobnie jak wspomniany wcześniej wiatrak, figuruje w bazie Gminnej Ewidencji Zabytków.

Zdjęcie nr 9. Budynek byłej szkoły w Bracholinie



Źródło: Urząd Gminy Wągrowiec

Kolejnym, bardzo ważnym dla mieszkańców obiektem jest krzyż. Krzyż był ustawiony w 1920 roku, kiedy polska odzyskała niepodległość. Został on później wymieniony w latach 50-tych. Starsi mieszkańcy pamiętają, że został on wykonany w stodole Państwa Przesławskich i pod osłoną nocy zamieniony na poprzedni. Obecny krzyż został wykonany w 2001 roku przez Pana Graczyka z Łekna. Środki na jego budowę pochodziły od mieszkańców.

Zdjęcia nr 10. Krzyż znajdujący się przy wjeździe do wsi Bracholin



Źródło: materiały udostępnione przez mieszkańców wsi Bracholin

2.3.2 Dziedzictwo niematerialne – kultywowane tradycje i obyczaje

Bardzo ważnym elementem kultury wiejskiej jest podtrzymywanie lokalnych tradycji i obyczajów. Najważniejszym świętem w ciągu całego roku są zdecydowanie dożynki. Jest to moment, kiedy rolnicy chcą podziękować za udane plony, moment, by powrócić na chwilę do tradycyjnych przepisów i receptur, ale również powód do świętowania i

zabawy. Przygotowanie do dożynek wiejskich oraz rywalizacji z innymi wioskami w dożynkach gminnych i powiatowych, trwają kilka, a nawet kilkanaście tygodni.

Mnóstwo czasu pochłania przygotowanie wieńca dożynkowego, stoiska dożynkowego, tradycyjnych potraw, którymi częstuje się odwiedzających. Jednak Wspólna praca bardzo integruje mieszkańców i umacnia ich w pielęgnowaniu tożsamości kulturowej.

Wieś wielokrotnie została wyróżniona w wielu „dożynkowych” konkursach. Olbrzymia w tym zasługa Sołtysa wsi, Pana Leszka Łochowicza, który regularnie motywuje mieszkańców do działania, wyznacza jego kierunek.

Zdjęcia nr 11. Mieszkancki wsi Bracholin, podczas obchodów dożynek



Źródło: materiały udostępnione przez mieszkańców wsi Bracholin

Zdjęcia nr 12. Dożynki 2011 – 2013



Źródło: materiały udostępnione przez mieszkańców wsi Bracholin

Kolejnym świętem, które jest regularnie obchodzone w Bracholinie jest Dzień Dziecka. Na co dzień, dzieci we wsi nie mają wiele rozrywki. Nie ma placu zabaw, boiska czy świetlicy. W ten jeden szczególny dzień, dorośli starają się zatem dostarczyć dzieciom jak najwięcej rozrywki.

Rok w rok, pomysłów na organizację imprezy jest coraz więcej. Wzrasta również poziom zaangażowania mieszkańców. Organizowane są konkurencje sportowe, spotkania z służbami mundurowymi, gry, zabawy, malowanie twarzy i ciała, przejażdżki kucykiem, łowienie ryb, teatrzyk w wykonaniu dorosłych, puszczenie baniek i wiele, wiele innych.

Każdego roku 8 marca obchodzi się w Bracholinie również Dzień Kobiet. Panie spotykają się przy kawie i pysznym cieście by mile spędzić popołudnie. Panowie, reprezentowani przez Pana Sołtysa, witają Panie kwiatami.

Od pewnego czasu, Panie postanowiły wspólnie spędzać również Tłusty Czwartek. Pomimo, że we wsi nie działa sformalizowane Koło Gospodyń Wiejskich, wspólne pieczenie pączków okazuje się o wiele bardziej przyjemne niż w zaciszu domowym. Bardzo hucznie we wsi obchodzony jest Sylwester. Mieszkańcy spotykają się przy ognisku, by wspólnie świętować Nowy Rok.

Obecnie próbuje się reaktywować we wsi zapomnianą już tradycję „Darcia pierza”. Panie spotkały się po raz pierwszy od wielu lat w dniu 14 września 2013 roku, by spróbować tej żmudnej, trudnej pracy. Okazało się, że nie jest to wcale takie trudne jakby się mogło wydawać. Czas upływał bardzo szybko, a Panie opowiadały jak to było dawniej. Nie zabrakło dowcipów, śpiewu a także słodkiego poczęstunku.

Wyłącznie do Pań należy również tradycja ucierania krzyża. Bardzo ważne są również inne tradycje związane bezpośrednio ze świętami kościelnymi, jak przygotowanie ołtarza na obchody „Bożego Ciała”, czy robienie palm wielkanocnych.

Corocznie we wsi świętowany jest również początek lata, czyli tzw. wianki. Jednym słowem, nie sposób zliczyć wszystkich, lokalnie pielęgnowanych tradycji...

Zdjęcia nr 13. Dzień dziecka 2011





Źródło: materiały udostępnione przez mieszkańców wsi Bracholin

Zdjęcia nr 14. Dzień dziecka 2012



Źródło: materiały udostępnione przez mieszkańców wsi Bracholin

Zdjęcia nr 15. Dzień dziecka 2013



Źródło: materiały udostępnione przez mieszkańców wsi Bracholin

Zdjęcia nr 16. Dzień kobiet 2013



Źródło: materiały udostępnione przez mieszkańców wsi Bracholin

Zdjęcia nr 17. Tłusty czwartek 2013



Źródło: materiały udostępnione przez mieszkańców wsi Bracholin

Zdjęcia nr 18. Sylwester 2011 – 2014



Źródło: materiały udostępnione przez mieszkańców wsi Bracholin

Zdjęcia nr 19. Palma wielkanocne 2014



Źródło: materiały udostępnione przez mieszkańców wsi Bracholin

2.4 Infrastruktura społeczna

We wsi Bracholin nie ma obecnie szkoły. Dzieci uczą się w położonym Nieopodal Łeknie, a do szkoły dowozi je autobus szkolny. Nie było tak jednak zawsze. Na terenie Bracholina znajduje się budynek byłej Szkoły Podstawowej.

Szkoła została zbudowana w 1913 r. Była to szkoła jednoklasowa. Zlikwidowano ją w pierwszych latach po II wojnie światowej. Nauczyciel Jan Kloska prowadził w jej murach zespoły śpiewcze.^[3] Po wojnie funkcjonowała ona jako szkoła czteroklasowa – filia szkoły podstawowej w Łeknie. Gdy zaczęły się reformy oświaty, szkołę zlikwidowano, a dzieci przeniesiono szkoły podstawowej w Łeknie. Obecnie budynek pełni funkcję mieszkalną.

Zdjęcie nr 20. Uczniowie szkoły w Bracholinie w 1929 r.



Źródło: <https://www.facebook.com/bracholin.wies>

Na terenie gminy znajdują się dwa ośrodki zdrowia: w Żelicach i Łeknie. Oba te ośrodki funkcjonują jako niezależne placówki. Sołectwo Bracholin obsługiwane jest przez oddalony o około 3 kilometry Ośrodek Zdrowia w Łeknie.

2.5 Infrastruktura techniczna

2.5.1 Drogi

Sołectwo Bracholin rozciąga się wzdłuż drogi gminnej, prowadzącej z Łekna do Rąbczyna. Jadąc tą trasą, około 3 km za Łeknem napotkamy rozwidlenie. Jadąc w prawo, w kierunku Rgielska, już po pokonaniu kilku kilometrów, naszym oczom ukaże się malownicza, kręta, wybrukowana droga, prowadząca do samego centrum wsi. Głównie wzdłuż tej właśnie drogi skupia się większość zabudowań i atrakcji turystycznych Bracholina.

Mieszkańcy wsi, czynem społecznym utwardzili drogę. Gryś do budowy drogi i wały do utwardzenia dostarczyły ówczesne władze.^[3]

2.5.2 Wodociągi, kanalizacja i energia elektryczna

Wieś została zelektryfikowana w 1964 r. Wodociągi ma od 1996 r.^[3] Miejscowość Bracholin nie posiada jeszcze własnej sieci kanalizacyjnej. Większość gospodarstw wyposażona jest w betonowe zbiorniki bezodpływowe.

2.5.3 Zaopatrzenie w ciepło i gaz

Na terenie wsi Bracholin, mieszkania ogrzewane są w sposób indywidualny. Do zaopatrzenia w ciepło używane są głównie kotły na paliwo stałe.

2.6 Gospodarka i rolnictwo

Na terenie Bracholina zarejestrowanych jest obecnie czterech przedsiębiorców (wg danych zawartych w CEIDG. Są to następujące typy działalności:

ü PRODUKCJA MEBLI – Dariusz Gutkowski

Działalność jest prowadzona wyłącznie w formie spółki cywilnej. Data rozpoczęcia działalności: 2011 – 10 – 10,

ü PRODUKCJA MEBLI – Kamil Ewertowski

Działalność jest prowadzona wyłącznie w formie spółki cywilnej. Data rozpoczęcia działalności: 2011 – 10 – 10,

ü CIESIELSTWO - DEKARSTWO – Wiesław Kaźmierczak

Indywidualna działalność gospodarcza. Data rozpoczęcia działalności: 2007 – 07 – 01.

ü EKO-TECH – Mateusz Fludra

Data rozpoczęcia działalności: 2010 – 03 -01.

Analizę struktury gruntów ze względu na rodzaj oraz wielkość gospodarstw przeprowadzono w oparciu o dane udostępnione przez Urząd Gminy Wągrowiec. Powierzchnię gruntów według rodzaju zestawiono w tabeli poniżej:

Tabela nr 2. Grunty zgłoszone do opodatkowania na terenie obrębu ewidencyjnego Bracholin – wg rodzaju gruntu

Lp	Rodzaj gruntu	Powierzchnia fizyczna
1	Grunty orne	100,6976 ha
2	Grunty pod stawami	0,0000 ha
3	Grunty rolne zabudowane (łąki i pastwiska)	0,0000 ha
4	Grunty rolne zabudowane (użytki rolne)	2,9588 ha
5	Grunty zadrzewione i zakrzewione (łąki i pastwiska)	0,0000 ha
6	Grunty zadrzewione i zakrzewione (użytki rolne)	0,0000 ha
7	Rowy, nieużytki i inne	0,0200 ha
8	Sady	0,6946 ha
9	Użytki zielone	13,9100 ha
Razem:		118,2810 ha

Analizując powyższą tabelę, widać wyraźnie zdecydowaną przewagę gruntów rolnych. Zaraz po nich, wyraźnie dominują użytki zielone. W pełni potwierdza to fakt, że znaczącym źródłem zatrudnienia na tym terenie, wciąż pozostaje rolnictwo, a obszary zieleni w strukturze krajobrazu sołectwa Bracholin stanowią bardzo istotny element.

Dokonano również badania terenu ze względu na wielkość gospodarstw rolnych. Zgromadzone dane zestawiono w tabeli poniżej:

Tabela nr 3. Grunty zgłoszone do opodatkowania na terenie obrębu ewidencyjnego Bracholin - wg powierzchni gospodarstw

Lp.	Grupy gruntów	Ilość	Powierzchnia
1	- o pow. od 0 do 1 ha	10	2,7314 ha
2	- o pow. od 1 do 2 ha	4	5,9595 ha
3	- o pow. od 2 do 5 ha	7	20,4693 ha
4	- o pow. od 5 do 7 ha	0	0,0000 ha
5	- o pow. od 7 do 10 ha	0	0,0000 ha
6	- o pow. od 10 do 15 ha	0	0,0000 ha
7	- o pow. powyżej 15 ha	2	89,1208 ha
Razem:		23	118,2810 ha

2.7 Kapitał społeczny i ludzki

Przez kilka lat działał we wsi Związek Młodzieży Wiejskiej. Było Kółko Rolnicze i Koło Gospodyń Wiejskich. W latach 50 – tych przez kilka lat była Rolnicza Spółdzielnia Produkcyjna. Teraz rolnicy gospodarują indywidualnie.^[3]

Pomimo, że w Bracholinie nie działa już formalnie Koło Gospodyń Wiejskich, kobiety nadal chętnie i często spotykają się i coraz bardziej rozwijają zainteresowania związane z lokalnymi tradycjami, w szczególności te związane z dożynkami wiejskimi.

Cyklicznie we wsi odbywa się szereg imprez które stały się już lokalnymi tradycjami. Mieszkańcy są bardzo aktywni i chętnie

podjmują działania na rzecz rozwoju wsi. Wielu inicjatyw podejmuje się samodzielnie w ramach czynu społecznego.

Na każdym kroku widoczna jest również gościnność i otwartość mieszkańców.

Zdjęcie nr 21. Wjazd do wsi obrazujący gościnność mieszkańców



Zdjęcie nr 22. Sadzenie klombów – prace wykonane w czynie społecznym



Zdjęcie nr 23. Wymiana płotki przy krzyżu na nowy – prace wykonane w czynie społecznym



Źródło: materiały udostępnione przez mieszkańców wsi Bracholin

Zdjęcie nr 24. Usunięcie zarośli ograniczających widoczność – prace wykonane w czynie społecznym



Zdjęcie nr 25. Naprawa drogi – prace wykonane w czynie społecznym



Źródło: materiały udostępnione przez mieszkańców wsi Bracholin

2.8 Pomoc społeczna

Na podstawie informacji udzielonej przez Gminny Ośrodek Pomocy Społecznej w Wągrowcu, dotyczącej sytuacji mieszkańców wsi Bracholin, stwierdza się, że na początku roku 2015, wsparciem w/w ośrodka objęte były 3 środowiska. Wsparcie takowe polegało na udzielaniu pomocy w formie: zasiłków celowych, zasiłków celowych specjalnych, pomocy rzeczowej.

Ponadto Gminny Ośrodek Pomocy Społecznej udzielił wsparcia w ramach pracy socjalnej.

Praca socjalna ma na celu pomóc osobom i rodzinom we wzmacnianiu lub odzyskiwaniu zdolności do funkcjonowania w społeczeństwie poprzez pełnienie odpowiednich ról społecznych oraz tworzenie warunków sprzyjających temu celowi.

Sytuacja rodzin monitorowana jest na bieżąco, poprzez motywowanie do zwiększenia aktywności zawodowej, łagodzone są konflikty rodzinne, udzielane porady indywidualne, przekazywane informacje o możliwości skorzystania z pomocy różnych instytucji pomocowych, z którymi również tutaj GOPS współpracuje.

Bardzo dobrze układa się współpraca z Sołtysem Wsi Bracholin, co pozwala w porę reagować na ewentualne zagrożenia socjalno – bytowe mieszkańców. W opinii Gminnego Ośrodka Pomocy Społecznej w Wagrowcu, wszelkie działania podejmowane w ramach różnych programów, w tym: Programu „Wielkopolska Odnowa Wsi”, wpłyną pozytywnie na rozwój społeczności lokalnej i poprawę warunków życia mieszkańców.^[2]

3. Ocena mocnych i słabych stron miejscowości

Plan Odnowy Miejscowości Bracholin opracowano przyjmując za podstawę badanie, polegające na wypełnieniu ankiety przez mieszkańców miejscowości Bracholin.

W ankiecie znalazły się pytania dotyczące tego jak teraz wygląda wieś Bracholin oraz pytania o wizję mieszkańców co do tego jak chcieliby, aby wieś wyglądała. Mieszkańcy mogli odpowiedzieć na pytanie, jak w marzeniach wygląda ich wieś, oraz to co sprawi że będą szczęśliwi. W formularzu ankiety znalazły się również pytania o mocne i słabe strony wsi Bracholin, weryfikacja odpowiedzi mieszkańców pozwoliła opracować tzw. analizę SWOT.

Badanie zostało przeprowadzone na reprezentatywnej grupie mieszkańców miejscowości Bracholin.

Na podstawie w/w ankiet zostały opracowane najczęściej powtarzające się odpowiedzi na zadane pytania. Przedstawia je zestawienie poniżej.

3.1 Wstęp do analizy SWOT

Technika analityczna SWOT polega na posegregowaniu posiadanej informacji o danej sprawie na cztery grupy (cztery kategorie czynników strategicznych):

- *S (Strengths)* – mocne strony: wszystko to co stanowi atut, przewagę, zaletę analizowanego obiektu,
- *W (Weaknesses)* – słabe strony: wszystko to co stanowi słabość, barierę, wadę analizowanego obiektu,
- *O (Opportunities)* – szanse: wszystko to co stwarza dla analizowanego obiektu szansę korzystnej zmiany,
- *T (Threats)* – zagrożenia: wszystko to co stwarza dla analizowanego obiektu niebezpieczeństwo zmiany niekorzystnej.

By dokonać analizy SWOT przeprowadzono badanie, polegające na wypełnieniu przez mieszkańców ankiet dotyczących ich miejscowości. W dalszej części zestawiono dane uzyskane z przeprowadzenia badania.

3.2 Diagnoza aktualnej sytuacji Sołectwa Bracholin

CO JĄ WYRÓŻNIA?

- w miejscowości gdzie mieszkam znajduje się ścieżka przyrodnicza „Bracholińska Ostoja”, x 10
- w mojej wsi jest zabytkowy wiatrak holenderski, x 9
- wyróżnia ją położenie wśród jezior i lasów, x 6
- jest mała, ale malowniczo położona, x 4
- wyróżnia ją cisza i spokój, x 4
- wyróżniają ją walory krajobrazowe, x 3
- wyróżnia ją atrakcyjne położenie, x 2
- przez naszą wieś prowadzi ścieżka rowerowa, x 2
- brak miejsca spotkań dla mieszkańców, x 1
- gościnność mieszkańców, x 1
- aktywność społeczna, x 1
- typowy, wiejski układ budynków, x 1

- wyróżnia ją to, że mieszkańcy dobrze się znają, x 1

JAKIE PEŁNI FUNKCJE?

- funkcja rolnicza, x 13
- funkcja mieszkaniowa, x 9
- funkcja usługowa (nielicznie występująca), x 1
- stanowi Sołectwo, x 1
- jest naszym miejscem pracy, x 1
- jest naszym miejscem rozrywki, x 1
- jest miejscem wypoczynku i relaksu (szczególnie nad jeziorem), x 1
- żadne, x 1

KIM SĄ MIESZKAŃCY?

- ludzie pracujący w różnych, najczęściej pobliskich, zakładach pracy, oraz w innych zawodach, x 10
- rolnicy, x 8
- renciści, x 7
- emeryci, x 6
- bezrobotni, x 5
- uczniowie, x 5
- dzieci i młodzież, x 4
- osoby młodsze i starsze, x 2
- normalni, zwykli ludzie, x 2
- ogółem wieś liczy 77 osób,
- są to osoby mieszkające tu od urodzenia, lub takie które przeprowadziły się,
- są to osoby wzajemnie się wspierające i aktywne,
- ludźmi którzy utożsamiają się ze swoją miejscowością,
- zdecydowana większość to ludzie pochodzący ze wsi,
- najczęściej osoby po 40 roku życia,
- mieszkańcy to przeważnie młodzi ludzie.

CO DAJE UTRZYMANIE?

- rolnictwo, x 17
- praca w okolicznych zakładach pracy (zawodowa), x 17
- renty i emerytury, x 9

- własna działalność, x 3
- zasiłki, x 2
- najczęściej praca poza miejscem zamieszkania,

JAK ZORGANIZOWANI SĄ MIESZKAŃCY?

- nie funkcjonują formalne organizacje,
- działa Sołtys i Rada Sołecka, x 6
- bardzo dobrze, o czym świadczą m.in. : miejsca zajmowane w różnych konkursach, x 3
- bardzo dobrze, wystarczy impuls a wszyscy się zbierają i są chętni do współpracy, x 3
- u nas nie ma typowej organizacji, ale gdy przygotowujemy się do imprezy, każdy się angażuje, mieszkańcy się jednoczą, x 3
- Grupa Odnowy Wsi, x 2
- bardzo dobrze, o czym świadczą m.in.: licznie organizowane imprezy okolicznościowe, udział w różnego typu akcjach, x 2
- dobrze
- wszyscy są chętni do pracy na rzecz wsi i nie tylko,
- mieszkańcy traktują się jak rodzina,
- pomoc sąsiedzka,
- mieszkańcy potrafią się zorganizować i pomóc sobie jak jest taka potrzeba,

W JAKI SPOSÓB ROZWIĄDUJE SIĘ PROBLEMY?

- dochodzi się do porozumienia (kompromisu) poprzez rozmowę, dialog, wymianę zdań, x 13
- poprzez zebrania wiejskie, x 6
- wspólnym działaniem,
- korzysta się z pomocy Urzędu Gminy,
- na bieżąco,
- w sposób właściwy,

JAKI WYGLĄD MA NASZA WIEŚ?

- wygląd wsi zmienia się na lepsze z każdym rokiem, ale potrzeba jeszcze dużo pracy, x 5
- domy położone są wzdłuż drogi, x 4

- nasza wieś ma piękny, bogaty krajobraz, x 3
- część gospodarstw wymaga uporządkowania, x 2
- ogólnie dobrze, x 2
- „Bracholińska Ostoja” sprawiła, że wieś zyskała w oczach przyjezdnych, stała się atutem, x 2
- jest mała, x 2
- jest zadbana, x2
- jesteśmy w trakcie upiększania naszej wsi, każdy dba o swoje domy w miarę swoich możliwości finansowych,
- jest to dość stara wieś, ale każdy stara się, by była piękna,
- wieś przez ostatnie dwa lata „wypiękniała”,
- ogrody wokół domów są zadbane,
- uporządkowany jest teren przy drodze,
- jest funkcjonalna,
- wieś się rozwija i dba o czystość,
- brakuje infrastruktury społecznej: placu zabaw i świetlicy,
- przez wieś prowadzi bruk,
- drzewa i krzewy rosną w naturalny sposób,
- jest dużo zieleni,
- zabytkowy wiatrak,
- wieś ma wygląd estetyczny, mieszkańcy remontują domy, sadzą drzewka.

JAKIE OBYCZAJE I TRADYCJE SĄ U NAS PIELEGNOWANE I ROZWIJANE?

- dożynki m.in. robienie wieńca dożynkowego, stoisko dożynkowe, x 16
- organizowany jest sylwester przy ognisku, x 12
- dzień dziecka, x 12
- dzień kobiet, x 12
- modlitwa przy krzyżu tzw. majowe, x 5
- noc świętojańska, puszczanie wianków, x 4
- przywracanie starych przepisów kulinarnych,
- tłusty czwartek,
- czynny udział w imprezach organizowanych w okolicy,

- robienie palm wielkanocnych,

JAK WYGLĄDAJĄ MIESZKANIA I OBEJŚCIA?

- każdy dba o wizerunek swojego mieszkania, i obejścia, x 6
- część gospodarstw ma wokół domów ogródki przydomowe z warzywami i kwiatami, i inną zieleń, x 3
- dominuje starsza zabudowa, jednak mieszkańcy starają się dbać o swoje obejścia, x 3
- dobrze, x 2
- są czyste, zadbane, schludne, x 2
- domy są położone niedaleko od siebie, x 2
- zróżnicowanie, x 2
- są kolorowe,
- dominuje budownictwo jednorodzinne, część budynków przedwojenna,
- są zadbane, każdy z roku na rok stara się aby było ładniej,
- większość domów jest systematycznie remontowana, a obejścia modernizowane, poprzez wykorzystanie nowoczesnych maszyn i nowych metod hodowli czy upraw,
- w ostatnim okresie wieś dynamicznie się zmienia, mieszkańcy remontują domy i budynki gospodarcze,
- część gospodarstw wymaga jeszcze odnowienia i uporządkowania,

JAKI JEST STAN OTOCZENIA I ŚRODOWISKA?

- otoczenie jest w miarę zadbane, w dobrym stanie, x 6
- środowisko zachowało naturalny wygląd, x 4
- otoczenie i środowisko są czyste, x 4
- są domy, które potrzebują remontu, x 3
- otoczenie jest bogate w piękne widoki: mamy piękne jeziora, niedaleko jest również las, x 2
- jest wiele zwierząt (szczególnie ptaków) i zieleni, x 2
- środowisko jest bardzo czyste, x 2
- wieś położona jest nad Jeziorem Bracholińskim, które jest rezerwatem,
- w pobliżu wsi jest las, ścieżka rowerowa, ścieżka przyrodnicza „Bracholińska Ostoja”,
- dobry,

- z roku na rok jest lepiej,
- mieszkańcy dbają o otoczenie i środowisko,
- piękne otoczenie i zdrowe środowisko, co można obserwować przez lunetę na „Bracholińskiej Ostoi”,
- jest czyste powietrze,
- jest w miarę dobry, bo są dzikie zwierzęta, ptaki i wiele zieleni (można obserwować na ostoi),
- wieś jest zwodociągowana,
- wywóz nieczystości odbywa się 1 – 2 razy w miesiącu,
- część gospodarstw jest zaopatrzona w przydomowe oczyszczalnie ścieków,
- są pojemniki do segregacji śmieci,
- jezioro stanowi użytek ekologiczny,
- nie ma zakładów, które zanieczyszczałyby to środowisko,

JAKIE JEST ROLNICTWO?

- średniorozwinięte, x 3
- rolnictwo nie jest zmodernizowane i bogate, x 2
- rolnicy, zajmują się uprawą i hodowlą, x 2
- dzięki dotacjom z UE rolnictwo się rozwija i modernizuje, x 2
- wielokierunkowe, x 2
- rozwijające się, x 2
- niewielka liczba gospodarstw, za to na wysokim poziomie (w miarę rozwinięte), x 2
- gospodarstwa są zadbane, x 2
- są dwa większe gospodarstwa, które się rozwijają, pozostałe mają powierzchnię 1 – 2 ha i nie zapewniają utrzymania, x 2
- gospodarka indywidualna – wokół wsi nie ma ziemi leżącej ugiorem,
- na dość dobrym poziomie, w miarę możliwości,
- gospodarstwa różne, dominuje uprawa zboża i rzepaku,
- rolnictwo się modernizuje, przystosowuje do wdrażania nowoczesnych metod hodowli i upraw,
- budynki gospodarskie są remontowane lub na nowo budowane,

JAKIE SĄ POWIĄZANIA KOMUNIKACYJNE?

- jeździ jedynie autobus szkolny, x 14
- komunikacja zbiorowa jest słaba, x 5
- mieszkańcy poruszają się samochodami, x 3
- każdy stara się o transport we własnym zakresie, x 3
- wieś jest oddalona 3 km od najbliższej komunikacji zbiorowej (droga Wągrowiec – Żnin), x 2
- mieszkańcy poruszają się rowerami, x 2
- brak jest połączeń komunikacyjnych, prócz autobusu szkolnego, x 2
- poprzez drogę asfaltową,

CO PROPONUJEM DZIECIOM I MŁODZIEŻY?

- gry, zabawy, ogniska i inne rozrywki na świeżym powietrzu, x 7
- organizowane są uroczystości dnia dziecka, x 7
- w samej wsi brak infrastruktury i nie ma nic do zaproponowania. Plac zabaw, boisko, biblioteka, dom kultury, znajdują się w sąsiednim Łeknie, x 5
- brakuje miejsca do organizacji zajęć dla dzieci, x 3
- życie w ciszy i spokoju,
- dostęp do Internetu,
- nauka o środowisku (wody, jeziora, las) i zwierzętach, których w naszym otoczeniu nie brakuje.

3.3 Wizja stanu docelowego Sołectwa Bracholin

CO MA JĄ WYRÓŻNIAĆ?

- malownicze położenie i piękny krajobraz, x 4
- porządek, x 3
- ciekawi i mili mieszkańcy, x 3
- zadbane plaża nad jeziorem, x 2
- środowisko naturalne – jeziora, lasy i zwierzęta tu żyjące, x 2
- czystość i ład, x 2
- sukcesy osiągane na turniejach,
- bardziej zróżnicowany krajobraz,

- cisza i spokój,
- współpraca mieszkańców,
- nowoczesny wygląd,
- możliwość aktywnego wypoczynku,
- zadbane domostwa,
- świetlica wiejska,
- plac zabaw,
- wesołe dzieci i młodzież,
- krajobraz, by każdy kto tu zajrzy, wracał nie jeden raz,
- rozwinięta baza dla turystów,
- więcej zieleni,
- agroturystyka,
- ścieżka rowerowa i przyrodnicza,
- zaangażowanie mieszkańców,
- to że jest często odwiedzana przez ludzi, którzy lubią podziwiać widoki,

JAKIE MA PEŁNIĆ FUNKCJE?

- rolnicze, x 6
- turystyczne, x 6
- mieszkaniowe, x 3
- wypoczynkowe, x 2
- społeczne np.: plac zabaw, sala wiejska,
- sportowe,
- kulturowe,
- edukacyjne,
- usługowe,
- miejsce pracy i odpoczynku,
- ostoja dla rodziny,
- najważniejsze miejsce na ziemi dla mieszkańców,
- miejsce rozrywki,
- ma się stać atrakcyjna dla turystów, inwestorów i osób chcących się tu osiedlić,
- agroturystyka,
- miejsce pracy

KIM MAJĄ BYĆ MIESZKAŃCY?

- osoby pracujące, x 4
- ludźmi szczęśliwymi, x 3
- osobami aktywnymi i miłymi, x 3
- rolnicy, x 2
- zadowoleni ludzie mający pracę, x 2
- ludźmi zaangażowanymi, x 2
- wesołymi i żywymi ludźmi, x 2
- osobami pracującymi na rzecz wsi i gminy, x 2
- ludźmi mile witającymi turystów,
- ludźmi uśmiechniętymi,
- osobami przedsiębiorczymi, dbającymi o swoją wieś,
- ludzie zgrani,
- ludźmi z pozytywnym nastawieniem i pogodą ducha,
- ludzie dbający o swoje,
- ludzie dążący do celu wspólnymi siłami,
- ludźmi wykształconymi,
- ludźmi wykorzystującymi atuty swojego miejsca zamieszkania,
- mają być bardziej asertywni,
- ludźmi otwartymi na nowe sugestie,
- ludźmi młodymi, związanymi z miejscem swojego zamieszkania,

CO MA DAĆ UTRZYMANIE?

- praca w rolnictwie, x 15
- praca zawodowa poza rolnictwem np. zakłady pracy , x 13
- własna działalność, małe przedsiębiorstwa, x 4
- turystyka, w której mieszkańcy widzą szansę dla rozwoju lokalnej społeczności, x 3
- renty i emerytury, x 2
- agroturystyka,

W JAKI SPOSÓB MA BYĆ ZORGANIZOWANA WIEŚ I MIESZKAŃCY?

- mieszkańcy będą bardziej aktywni, będą mieć więcej inicjatywy, będą bardziej zaangażowani, x 5

- mieszkańcy powinni dążyć do rozwoju wsi pod przewodnictwem Sołtysa, x 3
- Sołtys, Rada Sołecka, x 3
- dobrze byłoby, gdyby była sala, wtedy mieszkańcy byłiby lepiej zorganizowani, mieli by się gdzie spotykać, x 2
- tak jak do tej pory, x 2
- Grupa Odnowy Wsi,
- powinny odbywać się częstsze spotkania, każdy powinien coś dodać do wizerunku wsi,
- mieszkańcy nie powinni się wstydzić swojego pochodzenia,
- mieszkańcy powinni ze sobą współpracować,
- założenie stowarzyszenia, które dążyłoby do poprawy wizerunku wsi,
- w sposób wzorowy,
- mieszkańcy będą wspólnie działać na rzecz rozwoju wsi,

W JAKI SPOSÓB MAJĄ BYĆ ROZWIĄZYWANE PROBLEMY?

- poprzez rozmowę, dyskusję osiągnąć ma być kompromis, x 9
- podczas zebrań wiejskich, x 7
- dotychczasowy sposób jest świetny i sprawdza się dla tej społeczności, x 2
- powinno się dążyć do lepszej komunikacji pomiędzy mieszkańcami, a władzami gminy,
- w sposób demokratyczny, poprzez rozmowę i głosowanie jawne,
- w sposób zadawalający każdego,

JAK MA WYGLĄDAĆ NASZA WIEŚ?

- ma być bardziej zadbana, x 9
- było by wspaniale gdyby pojawiła się świetlica, plac zabaw, x 5
- bardziej kolorowa, x 3
- powinna być czysta, x 3
- mógłby pojawić się asfalt na drogach, x 2
- było by wspaniale gdyby pojawiła się piękna plaża, x 2
- powinna być bardziej nowoczesna, x 2
- ma wyglądać ładnie, x 2
- więcej atrakcji turystycznych, przyjazna turystyce, x 2

- schludna, nie zaśmiecona, x 2
- każde obejście uporządkowane i kolorowe od kwiatów,
- powinno być więcej rozrywki,
- bardziej funkcjonalna,
- dająca powody do dumy,
- powinna wyglądać nowocześnie, mieć lepszą komunikację zbiorową,
- wieś zacznie tętnić życiem,
- rozwinie się rolnictwo,
- przyjazna dla ludzi,
- mogłaby być bardziej oświetlona,

JAKIE OBYCZAJE I TRADYCJE MAJĄ BYĆ U NAS PIELEGNOWANE I ROZWIJANE?

- dzień dziecka, x 7
- dzień kobiet, x 7
- te, które do tej pory i nowe jeśli się pojawią, x 5
- sylwester, x 5
- wszelkie obrzędy dożynkowe, x 4
- powrót do tradycyjnych form produkcji żywności i przetworów, potraw regionalnych, wypieków, x 3
- powrót do tradycyjnego rzemiosła, rękodzieło, x 3
- dzień mężczyzn, x 2
- andrzejki,
- wszystkie, w tym te związane z przynależności do Pałuk,
- Boże Ciało,
- tłusty czwartek,

JAK MAJĄ WYGLĄDAĆ MIESZKANIA I OBEJŚCIA?

- posesje powinny być bardziej zadbane, x 8
- powinny być czyste, x 6
- piękne, kolorowe wiejskie ogrody, pełne kwiatów i ziół, x 4
- ładnie, x 3
- obejścia powinny być bardziej nowoczesne, x 2
- powinny być odnowione np. :pomalowane domy, nowe płoty, x2
- bardziej funkcjonalnie, x 2

- coraz piękniejsze, jeżeli finanse na to pozwolą,
- uporządkowane,
- mają być ekologiczne i energooszczędne,
- zmodernizowane gospodarstwa,
- będzie więcej nowych domów, a stan starszych znacznie się poprawi,

JAKI MA BYĆ STAN OTOCZENIA I ŚRODOWISKA?

- czysty i naturalny, x 4
- bez zanieczyszczeń, również przemysłowych, x 3
- ma być przykładem dla innych wsi,
- ma nadal być czyste powietrze, x 3
- jeszcze więcej zieleni i kwiatów, x 3
- nadal bogate w różne gatunki ptaków i innych zwierząt, x 2
- bardziej zadbane, x 2
- ekologiczny, x 2
- przyjazny dla człowieka, x 2
- bez śmieci
- swojski,
- atrakcyjny, dobry,
- otoczenie powinno być bardziej zróżnicowane,
- rozwijać się z poszanowaniem środowiska i krajobrazu,
- infrastruktura nie szpecąca pięknych widoków,
- wymiana istniejących szamb na oczyszczalnie przydomowe,
- wygospodarowany teren rekreacyjny, plac zabaw, ogrodzony i oświetlony,
- wygospodarowany teren na plażę przy Jeziorze Bracholińskim Dużym
- zadbane obszary zieleni na terenie całej wsi,
- otoczenie będzie bardziej kolorowe, a nasze środowisko bardziej wyeksponowane,

JAKIE MA BYĆ ROLNICTWO?

- bardziej rozwinięte, x 9
- bardziej nowoczesne, x 6
- bardziej (w pełni) zmechanizowane, x 6
- bardziej wydajne, x 3

- bardziej „Eko”, x 3
- zmodernizowane, x 2
- bogatsze,
- na wysokim poziomie,
- pozwalające na godne życie,
- ma się rozwijać się dzięki dotacjom z UE,

- więcej gospodarstw, które dałyby pracę, większej liczbie ludzi,

JAKIE MAJĄ BYĆ POWIĄZANIA KOMUNIKACYJNE?

- zdecydowanie lepsze – rozwój komunikacji zbiorowej byłby szansą dla mieszkańców na efektywne poszukiwanie pracy i załatwianie spraw urzędowych, x 4

- autobus, x 3

- linia PKS Bracholin – Łekno, Bracholin – Wągrowiec, x 3

- dostosowane do potrzeb mieszkańców, x 2

- autobus nadal ma dowozić dzieci do szkoły, x 2

- autobus szkolny wystarczy, należy jeszcze zadbać o stan dróg, x 2

- lepszy dojazd do Wągrowca,

- bardziej rozwinięta linia autobusowa, aby ludzie nie mający swojego środka transportu mogli bez problemu dojechać do przychodni, czy sklepu,

- każdy powinien mieć swój środek lokomocji,

- bus,

CO ZAPROONUJEM DZIECIOM I MŁODZIEŻY?

- budowa planowanego placu zabaw, x 12

- zajęcia dla dzieci i młodzieży (np.: gry, zajęcia artystyczne, zajęcia o historii regionu, zorganizowane ferie, wakacje) w planowanej i oczekiwanej świetlicy, x 11

- aktywny udział w życiu sportowym - budowa boiska, x 9

- miejsce spotkań integracyjnych np. sala wiejska, x 3

- udział w imprezach organizowanych specjalnie dla nich, x 2

- lepsze połączenie (dostęp) internetowe, x 2

- wypoczynek w pięknym miejscu,

- park rozrywki,

- teren rekreacyjny,
- rozrywki jak dotychczas,

3.4 Wizja rozwoju wsi Bracholin

MARZĘ ABY....

- w mojej miejscowości więcej się działo,
- przy naszym zaangażowaniu i pomocy, powstała sala widowiskowa lub świetlica wiejska, która była by miejscem spotkań dzieci i dorosłych,
- w mojej wsi był położony asfalt przez całą wieś oraz na drodze polnej prowadzącej do Wągrowca,
- został zrobiony plac zabaw, miejsce gdzie dzieci będą mogły się bezpiecznie pobawić,
- była lepsza komunikacja,
- było boisko sportowe,
- moja wieś doczekała się drogi rowerowej i plaży,
- każdy zadbał o obejście wokół swojej posesji,
- moja wieś doczekała się utwardzenia przy przystanku i skrynkach pocztowych,
- nasadzono nowe krzewy ozdobne i kwiaty,
- moja wieś rozwijała się rolniczo,
- powstała linia PKS Bracholin – Łekno, Bracholin – Wągrowiec,
- powstał sklep spożywczo – przemysłowy;
- powstała plaża ze zjeżdżalnią i pomostem,
- moja wieś się rozwijała i „piękniała” z każdym rokiem,
- aby każdy był dumny z tego, że pochodzi z najpiękniejszej wsi w Gminie Wągrowiec,
- moja wieś była znana w całej Gminie Wągrowiec,
- moja wieś była kolorowa,
- żeby droga była częściej odśnieżana,
- moja wieś była uporządkowana, pełna kwiatów, zieleni;
- aby przy „Bracholińskiej Ostoi” powstała kładka na jeziorze, przez co widok byłby jeszcze ładniejszy,

- moja wieś wyglądała jeszcze bardziej malowniczo;
- moja wieś była przykładem zrównoważonego rozwoju z zachowaniem nienaruszonego środowiska;
- mieszkańcy korzystali z zasobów tej ziemi, która dawać będzie dochody wystarczające na godne życie,
- była dla mieszkańców powodem do dumy,
- by rozwijała się pod kątem turystyki, która mogłaby stać się źródłem utrzymania dla mieszkańców,
- by moja wieś rozwijała się ekologicznie, a młodzi ludzie wiązali swoją przyszłość z naszą wsią,
- moja wieś była spokojna, bezpieczna, przyjazna mieszkańcom i ludziom odwiedzającym,
- moja wieś stała się miejscem zadbanym, estetycznym oraz atrakcyjnym;
- aby w wiosce było świetlica miejsce do rekreacji;
- by wokół Jeziora Bracholińskiego Dużego i Małego powstała ścieżka rowerowa;
- by powstała bezpieczna ścieżka rowerowa łącząca Bracholin z Wągrowcem,
- mieszkańcy mojej wsi bardziej się we wszystko angażowali;
- była wsią do której chciałoby się wracać,
- rozwijało się lepiej rolnictwo i aby ludzie nie musieli wyjeżdżać za pracą,
- więcej młodych ludzi tu zostawało i aby było więcej dzieci, które kiedyś chętnie tu zostaną i stworzą nowe rodziny,
- moja wieś tętniła życiem, a ludzie wspólną pracą doprowadzili ją do stanu, gdzie będzie przykładem dla innych wsi,

BYŁBYM SZCZĘŚLIWY GDYBY....

- spełniły się marzenia opisane powyżej, x 7
- była u nas sala, byłoby organizowanych więcej imprez, x 4
- żeby nasza współpraca przyczyniła się do rozwoju wsi, x 3
- rozpoczęła się budowa oczekiwanej długo świetlicy wiejskiej,
- gdybyśmy mieli: świetlicę, plac zabaw,

- żebyśmy byli bardziej dostrzegani przez władze Naszej Gminy, bo małym trudniej jest się przebić,
- gdyby droga nie była tak dziurawa,
- gdybyśmy mieli pomieszczenie na świetlicę wiejską, gdzie zostałyby ożywiona aktywność mieszkańców,
- gdyby mieszkańcom Bracholina przyznano pierwsze miejsce w kategorii „Najpiękniejsza wieś”. Integracja mieszkańców jest widoczna gołym okiem, nikt nie jest zostawiony sam sobie,
- gdyby mieszkańcy jeszcze bardziej się ze sobą integrowali,
- gdyby młodzi ludzie wiązali swoją przyszłość z tą wsią, a rozwój lokalnej społeczności oparty był na wykorzystaniu tak atrakcyjnego położenia Bracholina. Pragnę aby moja wieś była atrakcyjnym miejscem dla mieszkańców jak i osób odwiedzających,
- gdyby nasza wieś była atrakcyjna dla ludzi chcących korzystać z położenia jej w tak cennym przyrodniczo miejscu,
- gdyby moja wieś nadal się rozwijała i była otwarta na turystykę. Myślę, że jest to sposób na szybszy rozwój wsi,
- gdyby moja wieś była piękna, zadbana, a nasze środowisko było przyjazne człowiekowi,
- gdyby wioska stała się miejscem atrakcyjnym pod względem mieszkaniowym, turystycznym i rekreacyjnym,
- gdyby Bracholin stał się bezpieczną przystanią, do której każdy powraca,
- gdyby mieszkańcy wspólnie, ale i indywidualnie zadbali o dobro naszej wsi: czystość, ład i porządek,
- mogąc zaproponować swoim znajomym swoją wieś jako miejsce, w którym będą mogli wypocząć, pozwiedzać i podziwiać krajobraz.

3.5 Podsumowanie przeprowadzonej analizy

MOCNE STRONY:

- ü **niepowtarzalne walory przyrodnicze**
- ü **duża ilość gruntów przeznaczonych do zagospodarowania**
- ü **wysoka aktywność mieszkańców wsi**

- ü duży stopień integracji wśród mieszkańców
- ü duża świadomość mieszkańców co do ich możliwości
- ü wysoka tożsamość kulturowa mieszkańców

SŁABE STRONY:

- ü brak zakładów pracy
- ü brak sklepu,
- ü brak kanalizacji
- ü brak zaplecza rekreacyjno – sportowego dla mieszkańców
- ü brak miejsc skupiających życie wiejskie tj. świetlice

SZANSE:

- ü powstanie bazy turystycznej, eko- i agroturystycznej
- ü budowa sieci kanalizacyjnej lub wymiana istniejących zbiorników na przydomowe oczyszczalnie ścieków lub zbiorniki bezodpływowe
- ü powstanie świetlice wiejskiej
- ü pozyskanie funduszy unijnych na priorytetowe zadania inwestycyjne
- ü promocja miejscowości
- ü rozwój sfery usługowej miejscowości
- ü poprawa komunikacji z miastem

ZAGROŻENIA:

- ü słabe zainteresowanie sektorem agroturystycznym wśród mieszkańców
- ü starzejące się społeczeństwo
- ü emigracja młodych ludzi ze wsi do miast
- ü zanikanie kultury
- ü brak dofinansowań

4. Planowane zadania inwestycyjne i przedsięwzięcia

Tabela nr 4. Planowane zadania inwestycyjne, przedsięwzięcie i inne inicjatywy

L.p.	Zadanie inwestycyjne, przedsięwzięcie i inne inicjatywy.	Planowana wartość nakładów w poszczególnych latach.							Wartość razem:
		2015	2016	2017	2018	2019	2020	2021	
I.	Cel: poprawa życia mieszkańców i ich integracja								
1.	Budowa świetlicy wiejskiej			150 000,00	150 000,00				300 000,00
2.	Budowa zaplecza socjalno-sanitarnego dla ścieżki przyrodniczej Bracholińska Ostoja – Budowa placu zabaw	40 000,00							40 000,00
3.	Przebudowa istniejącej drogi					x			-
4.	Uporządkowanie i utwardzenie drogi polnej na trasie Bracholin – Tarnowo Pałuckie.						x	x	-
5.	Utwardzenie terenu przy przystanku			8 000,00					8 000,00
6.	Zagospodarowanie terenu poprzez nasadzenie zieleni przy przystanku i w innych miejscach wsi.		1000,00				1000,00		2 000,00
7.	Budowa boiska sportowego lub stworzenie terenu rekreacji i sportu						x		-
8.	Oświetlenie wsi w kluczowych punktach np. latarnia hybrydowa					10 000,00		10 000,00	20 000,00
II.	Cel: kultywowanie lokalnych tradycji								
1.	Dofinansowanie na organizację dożynek wiejskich	x		x		x		x	-
2.	Dofinansowanie na organizację „Wiejskiego Dnia Dziecka”		x		x		x		-
3.	Zakup tradycyjnych strojów ludowych		x						-
Razem:									370 000,00

Źródło: Opracowanie własne

Materiały źródłowe

- [1] <http://regionwielkopolska.pl>
- [2] opracowano na podstawie informacji udzielonej przez Gminny Ośrodek Pomocy Społecznej w Wągrowcu nr GOPS-051-4/2015 z dnia 29.01.2015 r.
- [3] „Gmina Wągrowiec”, dr Gustawa Michalina Patro, 2000 r.
- [4] opracowano na podstawie Rozporządzenia Nr 4/95 Wojewody Pilskiego z dnia 16. Marca 1995 r. w sprawie uznania za użytek ekologiczny „Jezior Bracholińskich” w Gminie Wągrowiec.
- [5] opracowano na podstawie Dziennika Urzędowego Województwa Pilskiego Nr 11 z dnia 16 czerwca 1989 r., Poz. 95: Uchwała Nr IX/56/89 Wojewódzkiej Rady Narodowej w Pile z dnia 31 maja 1989 r. w sprawie ustanowienia obszarów chronionego krajobrazu w województwie pilskim,
- [6] „Obszary ważne dla ptaków w okresie gniazdowania oraz migracji na terenie województwa wielkopolskiego” Przemysław Wylegała, Stanisław Kuźniak, Paweł T. Dolata
- [7] „Badanie nazw topograficznych dzisiejszej archidiecezji gnieźnieńskiej” Kozierowski Stanisław; Roczniki Poznańskiego Towarzystwa Przyjaciół Nauk , t. 1. Poznań 1911 – 1913.
- [8] <http://www.wbc.poznan.pl>

Spis rysunków

Rys. nr 1. Zasięg działania Sołectwa Bracholin

Rys. nr 2. Położenie obrębu ewidencyjnego Bracholin na terenie Gminy Wagrowiec

Rys. nr 3. Fragment mapy obejmującej Bracholin z 1837 r.

Rys. nr 4. Fragment mapy obejmującej Bracholin z 1940 r.

Rys. nr 5. Warianty herbu Pałuków. Z prawej podstawowa wersja herbu, z lewej oboczna wersja herbu według Szymańskiego

Rys. nr 6. Fragment obszaru ważnego dla ptaków w okresie gniazdowania oraz migracji na terenie województwa wielkopolskiego na terenie z sołectwa Bracholin

Rys. nr 7. Obszary ważne dla ptaków w okresie gniazdowania oraz migracji na terenie województwa wielkopolskiego

Rys. nr 8. Informacje dotyczące latarni hybrydowej w Bracholinie

Spis tabel

Tabela nr 1. Kształtowanie się liczby mieszkańców Bracholina w latach 2011 – 2014

Tabela nr 2. Grunty zgłoszone do opodatkowania na terenie obrębu ewidencyjnego Bracholin – wg rodzaju gruntu

Tabela nr 3. Grunty zgłoszone do opodatkowania na terenie obrębu ewidencyjnego Bracholin – wg powierzchni gospodarstw

Tabela nr 4. Planowane zadania inwestycyjne, przedsięwzięcie i inne inicjatywy

Spis zdjęć

- Zdjęcie nr 1. Zabudowa w centrum wsi Bracholin
- Zdjęcie nr 2. Widok na ścieżkę przyrodniczą „Bracholińska Ostoja”
- Zdjęcie nr 3. Brama wejściowa do ścieżki przyrodniczej „Bracholińska Ostoja”
- Zdjęcie nr 4. Widok na ścieżkę przyrodniczą „Bracholińska Ostoja”
- Zdjęcie nr 5. Element wyposażenia ścieżki przyrodniczej „Bracholińska Ostoja” – luneta obserwacyjna
- Zdjęcie nr 6. Pierwsi goście zwiedzający ścieżkę przyrodniczą „Bracholińska Ostoja”
- Zdjęcie nr 7. Latarnia hybrydowa w Bracholinie
- Zdjęcia nr 8. Wiatrak Holender w Bracholinie kiedyś i dziś...
- Zdjęcie nr 9. Budynek byłej szkoły w Bracholinie
- Zdjęcia nr 10. Krzyż znajdujący się przy wjeździe do wsi Bracholin
- Zdjęcia nr 11. Mieszkancki wsi Bracholin, podczas obchodów dożynek
- Zdjęcia nr 12. Dożynki 2011 – 2013
- Zdjęcia nr 13. Dzień dziecka 2011
- Zdjęcia nr 14. Dzień dziecka 2012
- Zdjęcia nr 15. Dzień dziecka 2013
- Zdjęcia nr 16. Dzień kobiet 2013
- Zdjęcia nr 17. Tłusty czwartek 2013
- Zdjęcia nr 18. Sylwester 2011 – 2014
- Zdjęcia nr 19. Palma wielkanocne 2014
- Zdjęcie nr 20. Uczniowie szkoły w Bracholinie w 1929 r.
- Zdjęcie nr 21. Wjazd do wsi obrazujący gościnność mieszkańców
- Zdjęcie nr 22. Sadzenie klombów – prace wykonane w czynie społecznym
- Zdjęcie nr 23. Wymiana płotki przy krzyżu na nowy – prace wykonane w czynie społecznym
- Zdjęcie nr 24. Usunięcie zarośli ograniczających widoczność – prace wykonane w czynie społecznym
- Zdjęcie nr 25. Naprawa drogi – prace wykonane w czynie społecznym