GEZ	KARTA ADRESOWA GMINNEJ EWIDENCJI ZABYTKÓW	3. Miejscowość: BIAŁĘŻYN

1. Nazwa:	2. Czas powstania:
STANOWISKO ARCHEOLOGICZNE	Kultura Łużycka - ślad osadniczy

8. Fotografia z opisem wskazującym orientację albo mapa z zaznaczonym stanowiskiem archeologicznym

413.31 OBORNIKI

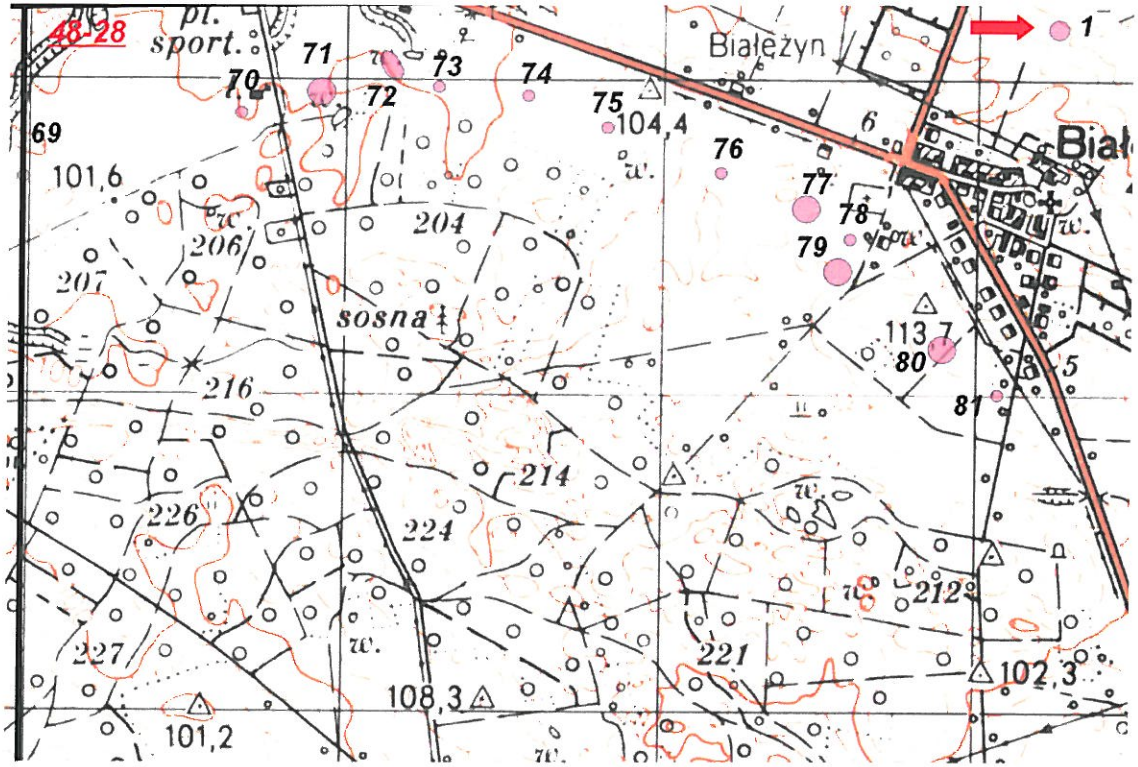

4. Adres:

nr obszaru AZP 48-28

nr stanowiska w miejscowości 2

nr stanowiska na obszarze 1

5. Przynależność administracyjna

województwo: wielkopolskie

powiat: poznański

gmina: Murowana Goślina

6. Formy ochrony: ustalenia ochrony w miejscowym planie zagospodarowania przestrzennego albo w decyzji o ustaleniu lokalizacji inwestycji celu publicznego, decyzji o warunkach zabudowy, decyzji o zezwoleniu na realizację inwestycji drogowej, decyzji o ustaleniu lokalizacji linii kolejowej lub decyzji o zezwoleniu na realizację inwestycji w zakresie lotniska użytku publicznego.

7. Opracowanie karty: 30.06.2016 r.

mgr Agata Karwecka

GEZ	KARTA ADRESOWA GMINNEJ EWIDENCJI ZABYTKÓW	3. Miejscowość: BIAŁĘŻYN

1. Nazwa:
STANOWISKO ARCHEOLOGICZNE

2. Czas powstania:
Epoka Kamienia - ślad osadniczy
Kultura Przeworska - ślad osadniczy
Późne Średniowiecze - ślad osadniczy

8. Fotografia z opisem wskazującym orientację albo mapa z zaznaczonym stanowiskiem archeologicznym

413.31 OBORNIKI

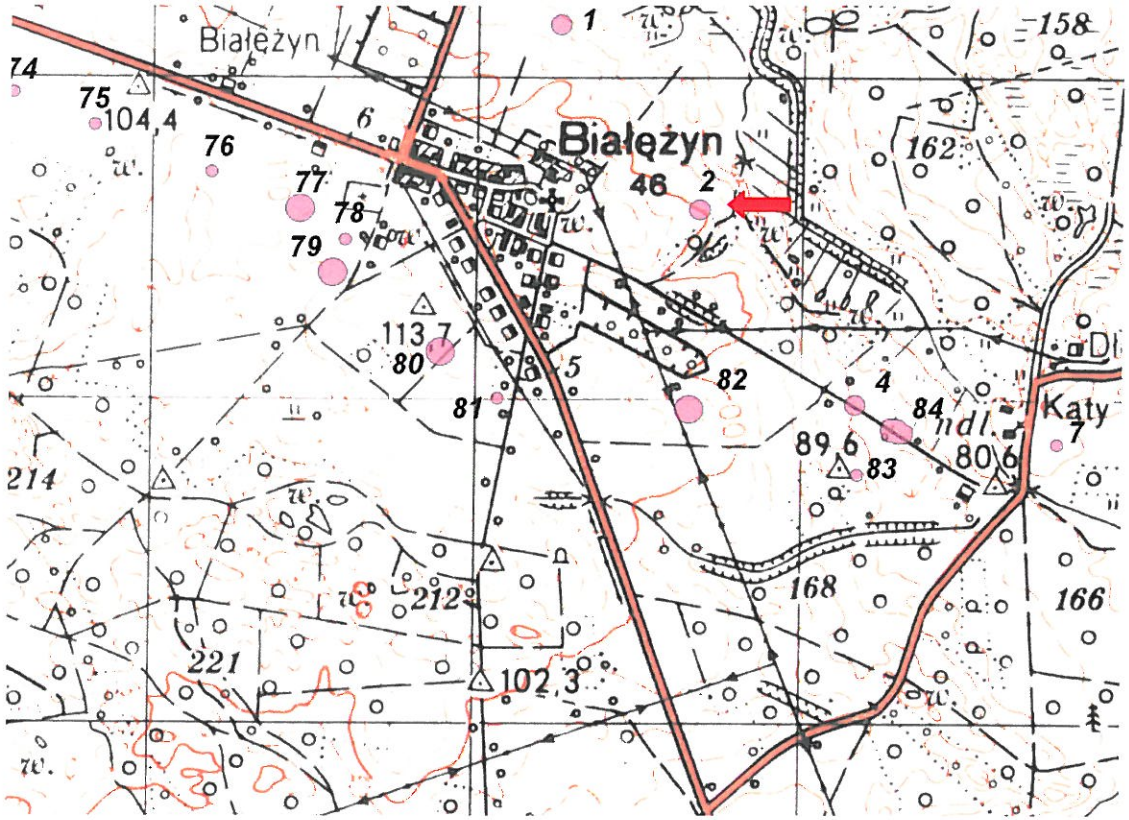

4. Adres:

nr obszaru AZP 48-28

nr stanowiska w miejscowości 3

nr stanowiska na obszarze 2

5. Przynależność administracyjna

województwo: wielkopolskie

powiat: poznański

gmina: Murowana Goślina

6. Formy ochrony: ustalenia ochrony w miejscowym planie zagospodarowania przestrzennego albo w decyzji o ustaleniu lokalizacji inwestycji celu publicznego, decyzji o warunkach zabudowy, decyzji o zezwoleniu na realizację inwestycji drogowej, decyzji o ustaleniu lokalizacji linii kolejowej lub decyzji o zezwoleniu na realizację inwestycji w zakresie lotniska użytku publicznego.

7. Opracowanie karty: 30.06.2016 r.

mgr Agata Karwecka

GEZ	KARTA ADRESOWA GMINNEJ EWIDENCJI ZABYTKÓW	3. Miejscowość: BIAŁĘŻYN

1. Nazwa:	2. Czas powstania:
STANOWISKO ARCHEOLOGICZNE	Kultura Przeworska - ślad osadniczy

8. Fotografia z opisem wskazującym orientację albo mapa z zaznaczonym stanowiskiem archeologicznym

413.31 OBORNIKI

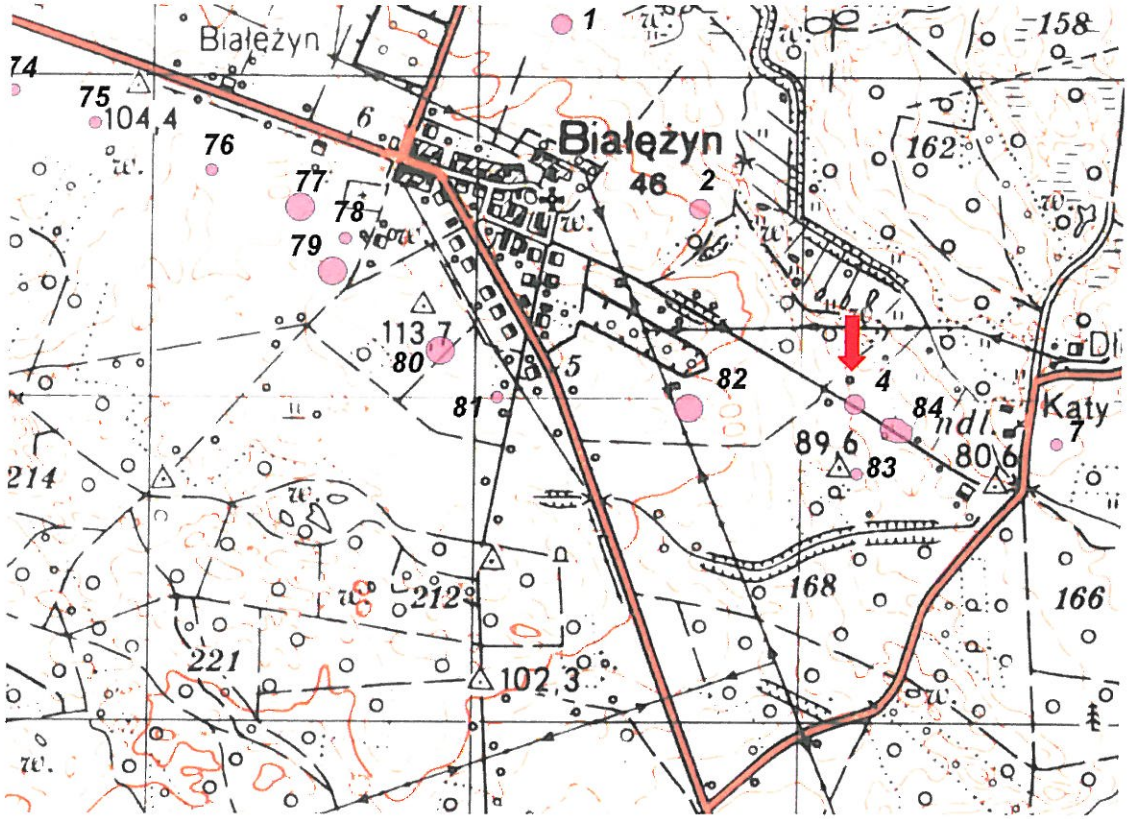

4. Adres:

nr obszaru AZP 48-28

nr stanowiska w miejscowości 4

nr stanowiska na obszarze 4

5. Przynależność administracyjna

województwo: wielkopolskie

powiat: poznański

gmina: Murowana Goślina

6. Formy ochrony: ustalenia ochrony w miejscowym planie zagospodarowania przestrzennego albo w decyzji o ustaleniu lokalizacji inwestycji celu publicznego, decyzji o warunkach zabudowy, decyzji o zezwoleniu na realizację inwestycji drogowej, decyzji o ustaleniu lokalizacji linii kolejowej lub decyzji o zezwoleniu na realizację inwestycji w zakresie lotniska użytku publicznego.

7. Opracowanie karty: 30.06.2016 r.

mgr Agata Karwecka

GEZ	KARTA ADRESOWA GMINNEJ EWIDENCJI ZABYTKÓW	3. Miejscowość: BIAŁĘŻYN

1. Nazwa:	2. Czas powstania:
STANOWISKO ARCHEOLOGICZNE	Późne Średniowiecze - ślad osadniczy

8. Fotografia z opisem wskazującym orientację albo mapa z zaznaczonym stanowiskiem archeologicznym

413.31 OBORNIKI

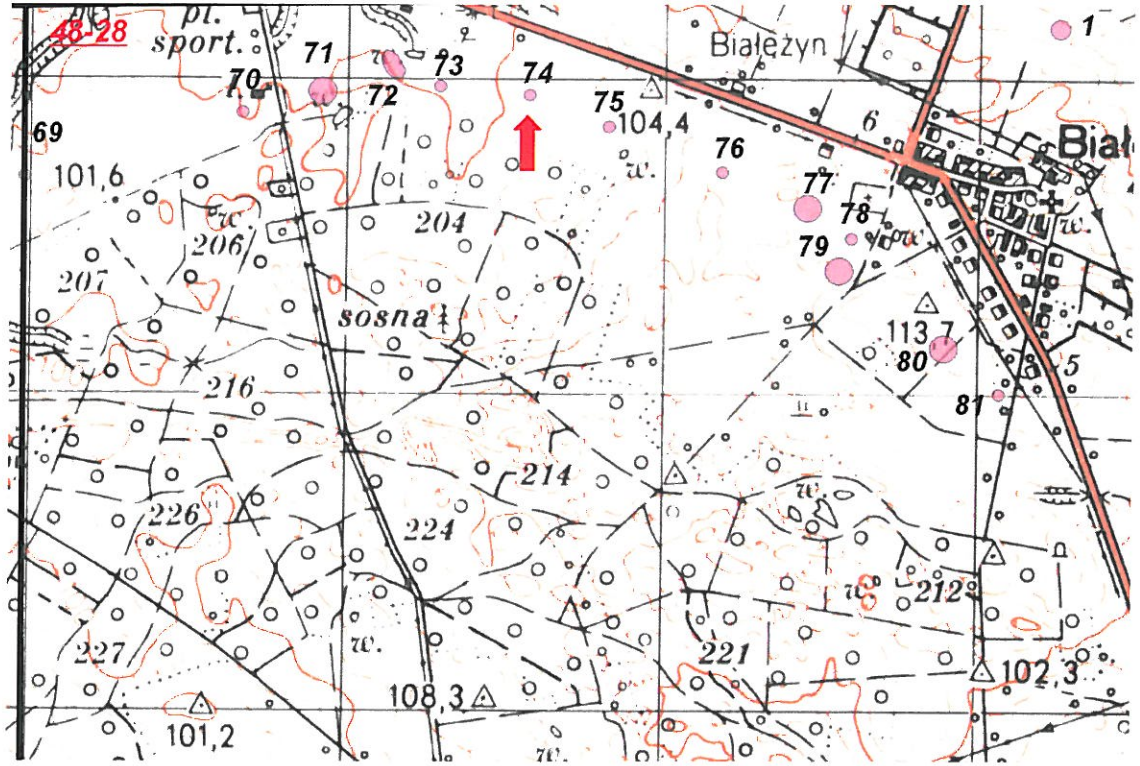

4. Adres:

nr obszaru AZP 48-28

nr stanowiska w miejscowości 11

nr stanowiska na obszarze 74

5. Przynależność administracyjna

województwo: wielkopolskie

powiat: poznański

gmina: Murowana Goślina

6. Formy ochrony: ustalenia ochrony w miejscowym planie zagospodarowania przestrzennego albo w decyzji o ustaleniu lokalizacji inwestycji celu publicznego, decyzji o warunkach zabudowy, decyzji o zezwoleniu na realizację inwestycji drogowej, decyzji o ustaleniu lokalizacji linii kolejowej lub decyzji o zezwoleniu na realizację inwestycji w zakresie lotniska użytku publicznego.

7. Opracowanie karty: 30.06.2016 r.

mgr Agata Karwecka

GEZ	KARTA ADRESOWA GMINNEJ EWIDENCJI ZABYTKÓW	3. Miejscowość: BIAŁĘŻYN

1. Nazwa:
STANOWISKO ARCHEOLOGICZNE

2. Czas powstania:
Pradzieje - ślad osadniczy

8. Fotografia z opisem wskazującym orientację albo mapa z zaznaczonym stanowiskiem archeologicznym

413.31 OBORNIKI

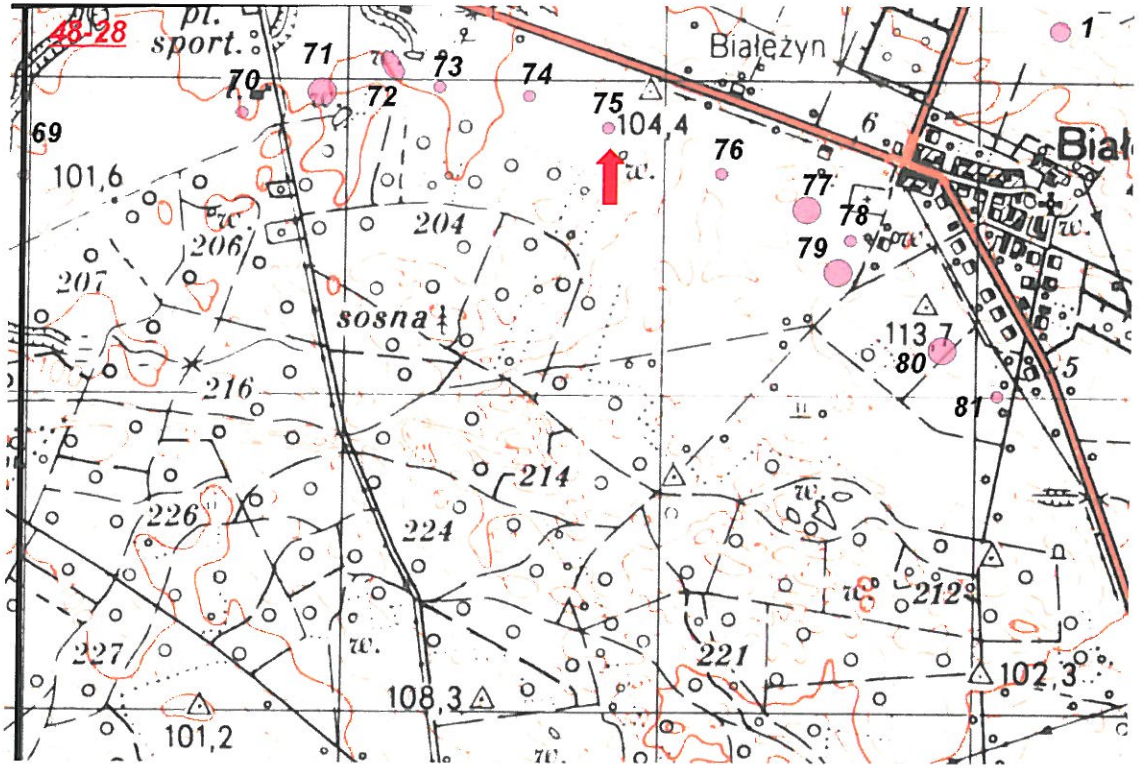

4. Adres:

nr obszaru AZP 48-28

nr stanowiska w miejscowości 12

nr stanowiska na obszarze 75

5. Przynależność administracyjna

województwo: wielkopolskie

powiat: poznański

gmina: Murowana Goślina

6. Formy ochrony: ustalenia ochrony w miejscowym planie zagospodarowania przestrzennego albo w decyzji o ustaleniu lokalizacji inwestycji celu publicznego, decyzji o warunkach zabudowy, decyzji o zezwoleniu na realizację inwestycji drogowej, decyzji o ustaleniu lokalizacji linii kolejowej lub decyzji o zezwoleniu na realizację inwestycji w zakresie lotniska użytku publicznego.

7. Opracowanie karty: 30.06.2016 r.

mgr Agata Karwecka

GEZ	KARTA ADRESOWA GMINNEJ EWIDENCJI ZABYTKÓW	3. Miejscowość: BIAŁĘŻYN

1. Nazwa:
STANOWISKO ARCHEOLOGICZNE

2. Czas powstania:
Wczesne Średniowiecze - ślad osadniczy

8. Fotografia z opisem wskazującym orientację albo mapa z zaznaczonym stanowiskiem archeologicznym

413.31 OBORNIKI

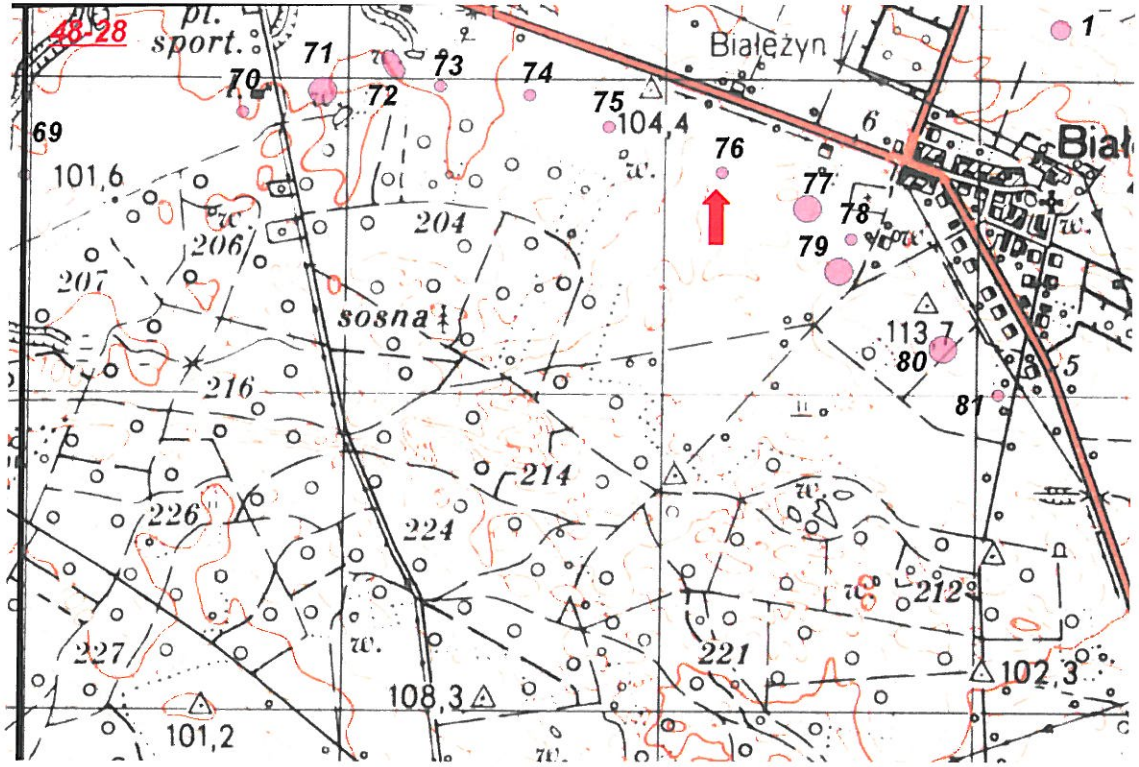

4. Adres:

nr obszaru AZP 48-28

nr stanowiska w miejscowości 13

nr stanowiska na obszarze 76

5. Przynależność administracyjna

województwo: wielkopolskie

powiat: poznański

gmina: Murowana Goślina

6. Formy ochrony: ustalenia ochrony w miejscowym planie zagospodarowania przestrzennego albo w decyzji o ustaleniu lokalizacji inwestycji celu publicznego, decyzji o warunkach zabudowy, decyzji o zezwoleniu na realizację inwestycji drogowej, decyzji o ustaleniu lokalizacji linii kolejowej lub decyzji o zezwoleniu na realizację inwestycji w zakresie lotniska użytku publicznego.

7. Opracowanie karty: 30.06.2016 r.

mgr Agata Karwecka

GEZ	KARTA ADRESOWA GMINNEJ EWIDENCJI ZABYTKÓW	3. Miejscowość: BIAŁĘŻYN

1. Nazwa:	2. Czas powstania:
STANOWISKO ARCHEOLOGICZNE	Późne Średniowiecze - punkt osadniczy

8. Fotografia z opisem wskazującym orientację albo mapa z zaznaczonym stanowiskiem archeologicznym

413.31 OBORNIKI

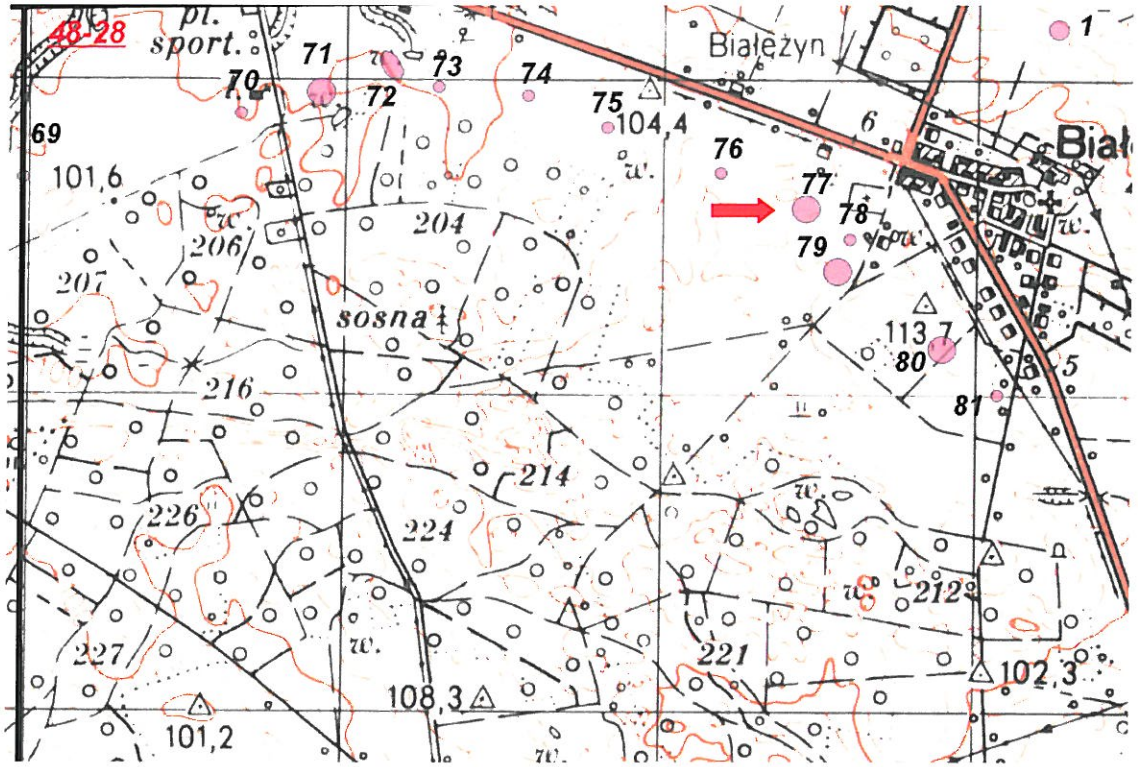

4. Adres:

nr obszaru AZP 48-28

nr stanowiska w miejscowości 14

nr stanowiska na obszarze 77

5. Przynależność administracyjna

województwo: wielkopolskie

powiat: poznański

gmina: Murowana Goślina

6. Formy ochrony: ustalenia ochrony w miejscowym planie zagospodarowania przestrzennego albo w decyzji o ustaleniu lokalizacji inwestycji celu publicznego, decyzji o warunkach zabudowy, decyzji o zezwoleniu na realizację inwestycji drogowej, decyzji o ustaleniu lokalizacji linii kolejowej lub decyzji o zezwoleniu na realizację inwestycji w zakresie lotniska użytku publicznego.

7. Opracowanie karty: 30.06.2016 r.

mgr Agata Karwecka

GEZ	KARTA ADRESOWA GMINNEJ EWIDENCJI ZABYTKÓW	3. Miejscowość: BIAŁĘŻYN

1. Nazwa:	2. Czas powstania:
STANOWISKO ARCHEOLOGICZNE	Późne Średniowiecze - ślad osadniczy

8. Fotografia z opisem wskazującym orientację albo mapa z zaznaczonym stanowiskiem archeologicznym

413.31 OBORNIKI

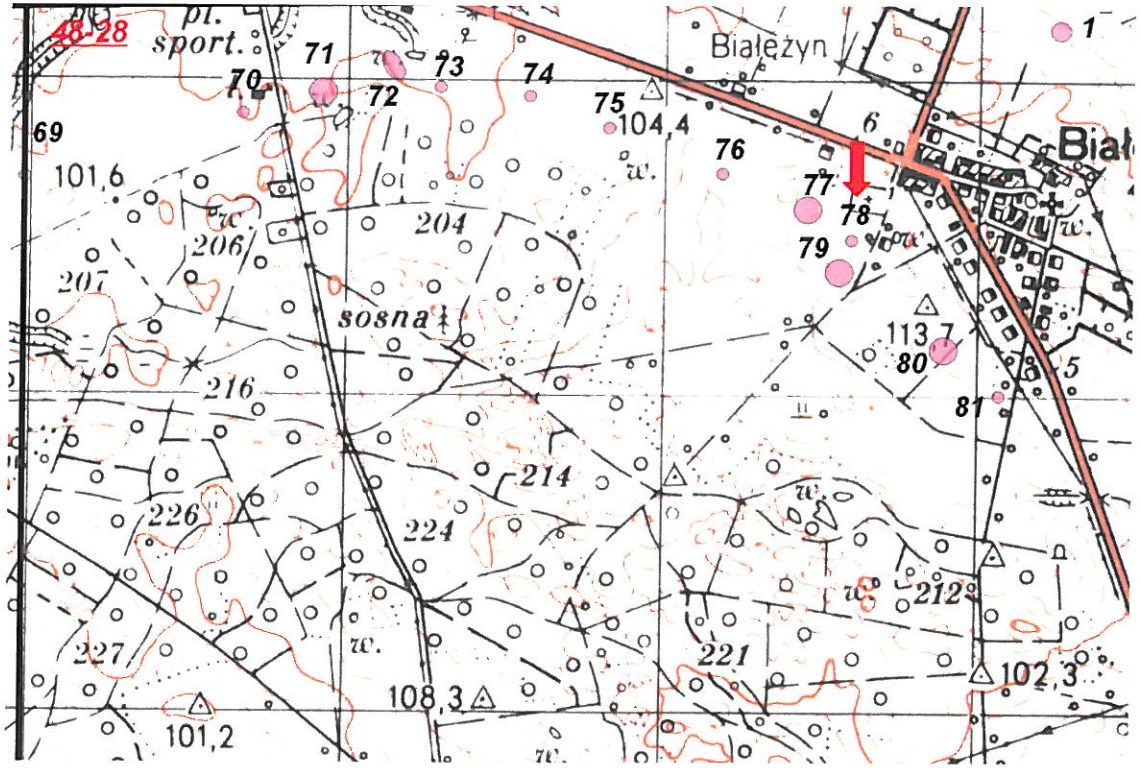

4. Adres:

nr obszaru AZP 48-28

nr stanowiska w miejscowości 15

nr stanowiska na obszarze 78

5. Przynależność administracyjna

województwo: wielkopolskie

powiat: poznański

gmina: Murowana Goślina

6. Formy ochrony: ustalenia ochrony w miejscowym planie zagospodarowania przestrzennego albo w decyzji o ustaleniu lokalizacji inwestycji celu publicznego, decyzji o warunkach zabudowy, decyzji o zezwoleniu na realizację inwestycji drogowej, decyzji o ustaleniu lokalizacji linii kolejowej lub decyzji o zezwoleniu na realizację inwestycji w zakresie lotniska użytku publicznego.

7. Opracowanie karty: 30.06.2016 r.

mgr Agata Karwecka

GEZ	KARTA ADRESOWA GMINNEJ EWIDENCJI ZABYTKÓW	3. Miejscowość: BIAŁĘŻYN

1. Nazwa:	2. Czas powstania:
STANOWISKO ARCHEOLOGICZNE	Późne Średniowiecze - punkt osadniczy

8. Fotografia z opisem wskazującym orientację albo mapa z zaznaczonym stanowiskiem archeologicznym

413.31 OBORNIKI

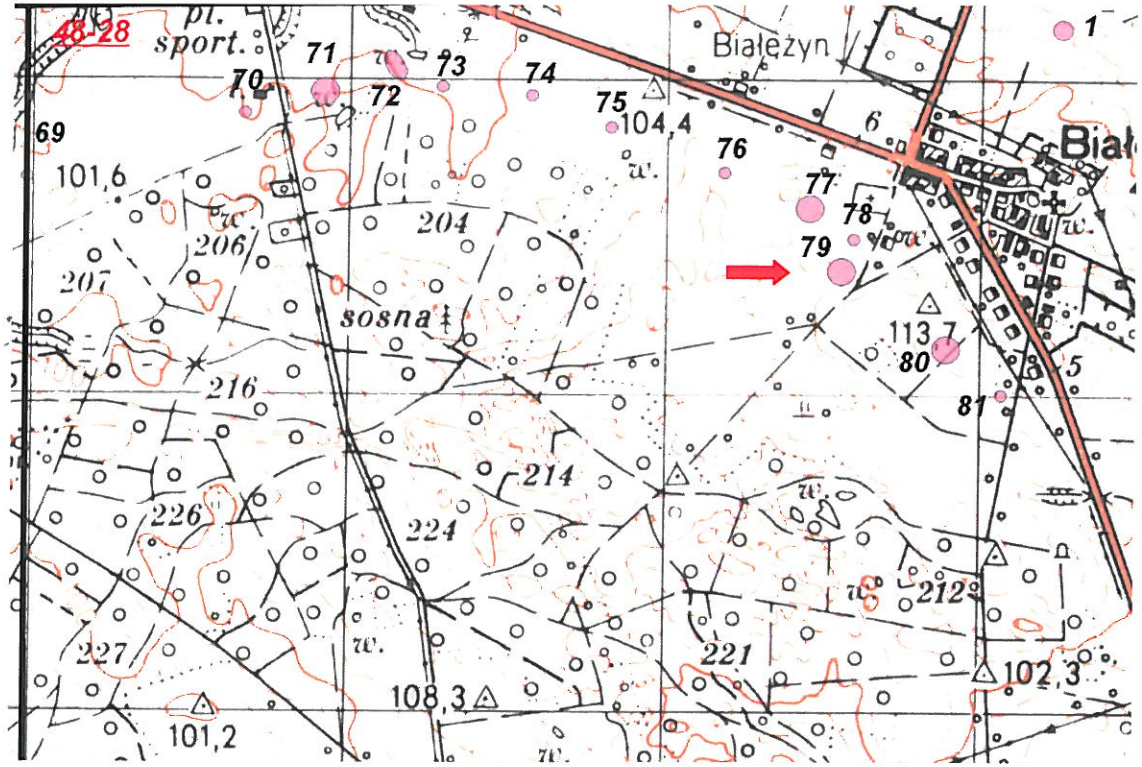

4. Adres:

nr obszaru AZP 48-28

nr stanowiska w miejscowości 16

nr stanowiska na obszarze 79

5. Przynależność administracyjna

województwo: wielkopolskie

powiat: poznański

gmina: Murowana Goślina

6. Formy ochrony: ustalenia ochrony w miejscowym planie zagospodarowania przestrzennego albo w decyzji o ustaleniu lokalizacji inwestycji celu publicznego, decyzji o warunkach zabudowy, decyzji o zezwoleniu na realizację inwestycji drogowej, decyzji o ustaleniu lokalizacji linii kolejowej lub decyzji o zezwoleniu na realizację inwestycji w zakresie lotniska użytku publicznego.

7. Opracowanie karty: 30.06.2016 r.

mgr Agata Karwecka

GEZ	KARTA ADRESOWA GMINNEJ EWIDENCJI ZABYTKÓW	3. Miejscowość: BIAŁĘŻYN

1. Nazwa:	2. Czas powstania:
STANOWISKO ARCHEOLOGICZNE	Późne Średniowiecze - punkt osadniczy

8. Fotografia z opisem wskazującym orientację albo mapa z zaznaczonym stanowiskiem archeologicznym

413.31 OBORNIKI

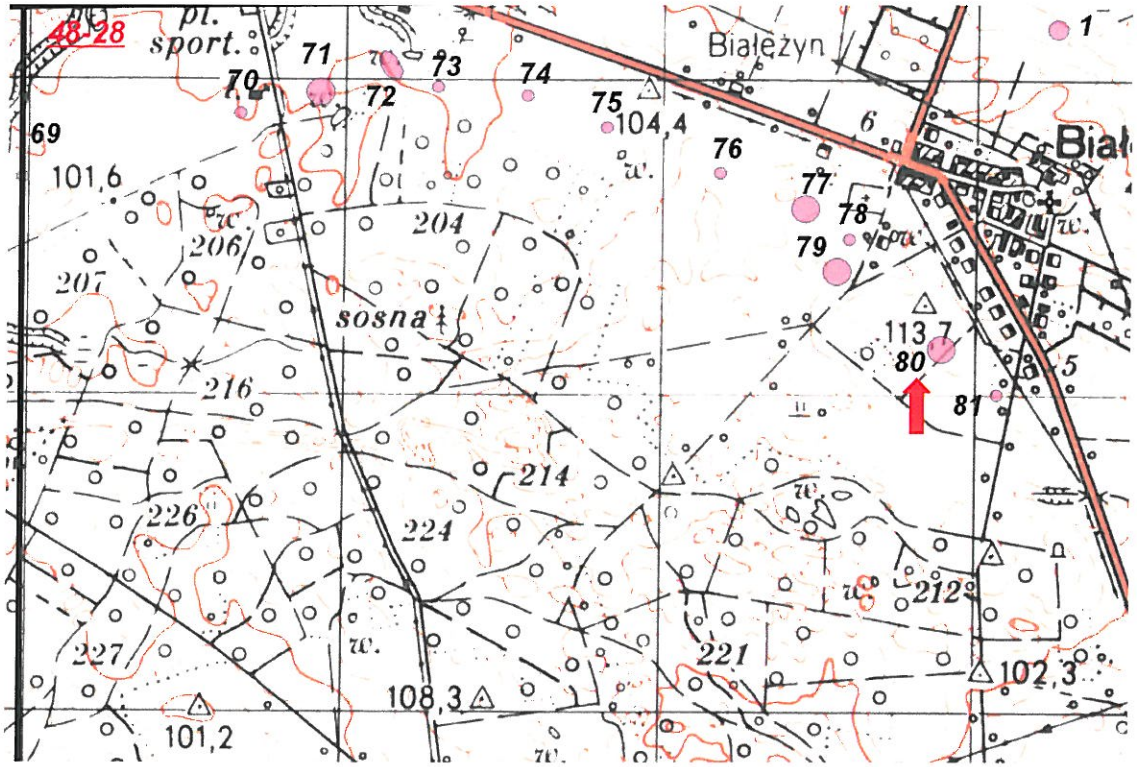

4. Adres:

nr obszaru AZP 48-28

nr stanowiska w miejscowości 17

nr stanowiska na obszarze 80

5. Przynależność administracyjna

województwo: wielkopolskie

powiat: poznański

gmina: Murowana Goślina

6. Formy ochrony: ustalenia ochrony w miejscowym planie zagospodarowania przestrzennego albo w decyzji o ustaleniu lokalizacji inwestycji celu publicznego, decyzji o warunkach zabudowy, decyzji o zezwoleniu na realizację inwestycji drogowej, decyzji o ustaleniu lokalizacji linii kolejowej lub decyzji o zezwoleniu na realizację inwestycji w zakresie lotniska użytku publicznego.

7. Opracowanie karty: 30.06.2016 r.

mgr Agata Karwecka

GEZ	KARTA ADRESOWA GMINNEJ EWIDENCJI ZABYTKÓW	3. Miejscowość: BIAŁĘŻYN
1. Nazwa: STANOWISKO ARCHEOLOGICZNE	2. Czas powstania: Późne Średniowiecze - ślad osadniczy	

8. Fotografia z opisem wskazującym orientację albo mapa z zaznaczonym stanowiskiem archeologicznym

413.31 OBORNIKI

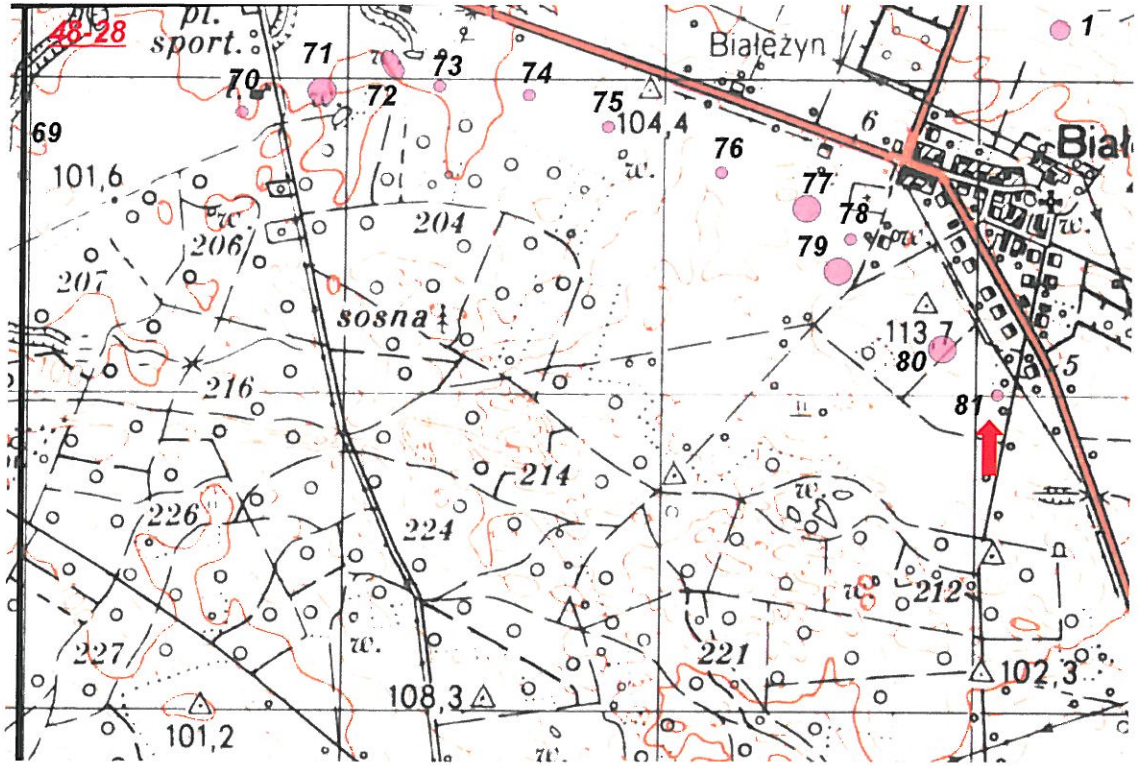

4. Adres:

nr obszaru AZP 48-28

nr stanowiska w miejscowości 18

nr stanowiska na obszarze 81

5. Przynależność administracyjna

województwo: wielkopolskie

powiat: poznański

gmina: Murowana Goślina

6. Formy ochrony: ustalenia ochrony w miejscowym planie zagospodarowania przestrzennego albo w decyzji o ustaleniu lokalizacji inwestycji celu publicznego, decyzji o warunkach zabudowy, decyzji o zezwoleniu na realizację inwestycji drogowej, decyzji o ustaleniu lokalizacji linii kolejowej lub decyzji o zezwoleniu na realizację inwestycji w zakresie lotniska użytku publicznego.

7. Opracowanie karty: 30.06.2016 r.

mgr Agata Karwecka

GEZ	KARTA ADRESOWA GMINNEJ EWIDENCJI ZABYTKÓW	3. Miejscowość: BIAŁĘŻYN

1. Nazwa:
STANOWISKO ARCHEOLOGICZNE

2. Czas powstania:
Wczesne Średniowiecze - punkt osadniczy
Późne Średniowiecze - punkt osadniczy

8. Fotografia z opisem wskazującym orientację albo mapa z zaznaczonym stanowiskiem archeologicznym

413.31 OBORNIKI

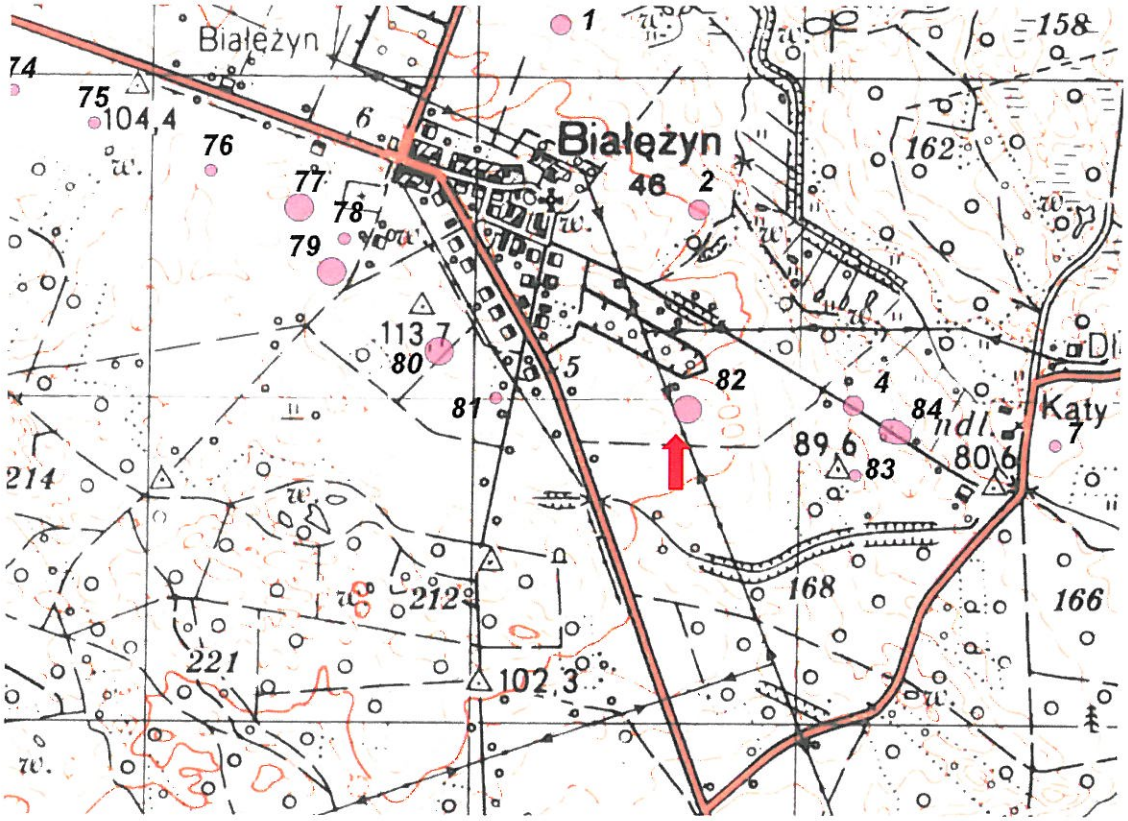

4. Adres:

nr obszaru AZP 48-28

nr stanowiska w miejscowości 19

nr stanowiska na obszarze 82

5. Przynależność administracyjna

województwo: wielkopolskie

powiat: poznański

gmina: Murowana Goślina

6. Formy ochrony: ustalenia ochrony w miejscowym planie zagospodarowania przestrzennego albo w decyzji o ustaleniu lokalizacji inwestycji celu publicznego, decyzji o warunkach zabudowy, decyzji o zezwoleniu na realizację inwestycji drogowej, decyzji o ustaleniu lokalizacji linii kolejowej lub decyzji o zezwoleniu na realizację inwestycji w zakresie lotniska użytku publicznego.

7. Opracowanie karty: 30.06.2016 r.

mgr Agata Karwecka

GEZ	KARTA ADRESOWA GMINNEJ EWIDENCJI ZABYTKÓW	3. Miejscowość: BIAŁĘŻYN

1. Nazwa:
STANOWISKO ARCHEOLOGICZNE

2. Czas powstania:
Późne Średniowiecze - ślad osadniczy

8. Fotografia z opisem wskazującym orientację albo mapa z zaznaczonym stanowiskiem archeologicznym

413.31 OBORNIKI

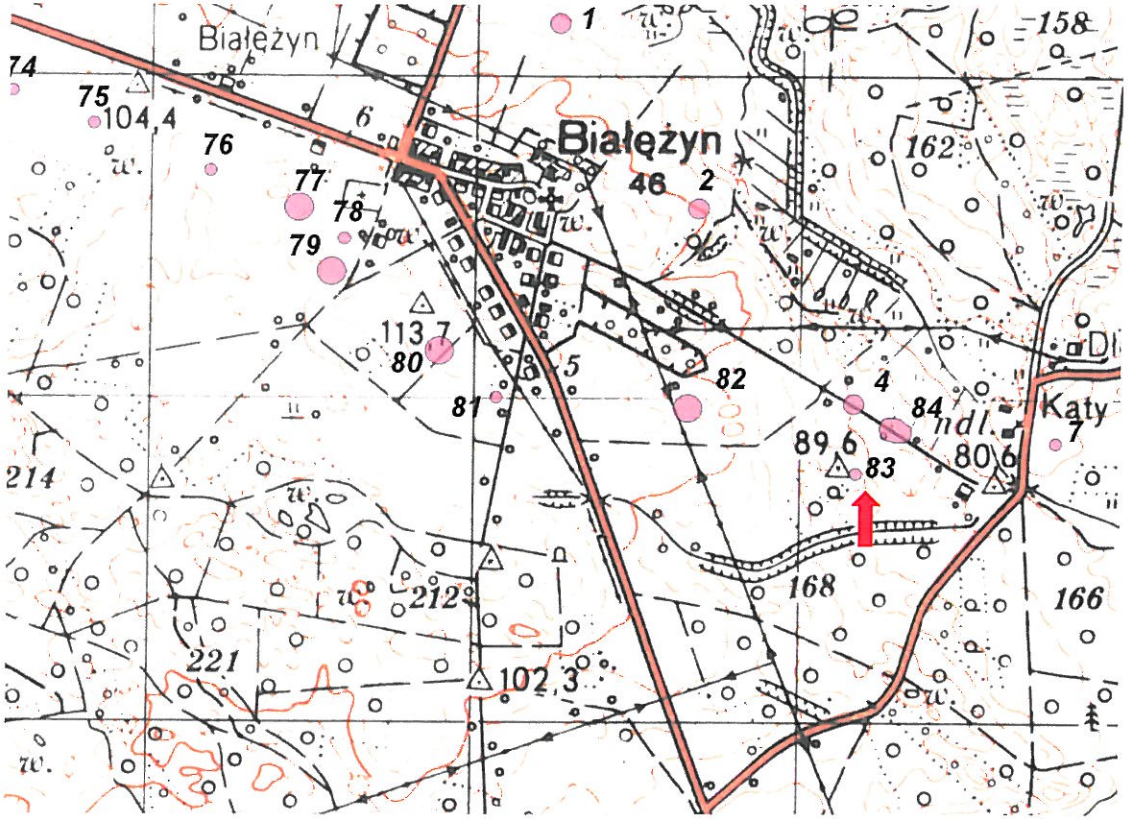

4. Adres:

nr obszaru AZP 48-28

nr stanowiska w miejscowości 20

nr stanowiska na obszarze 83

5. Przynależność administracyjna

województwo: wielkopolskie

powiat: poznański

gmina: Murowana Goślina

6. Formy ochrony: ustalenia ochrony w miejscowym planie zagospodarowania przestrzennego albo w decyzji o ustaleniu lokalizacji inwestycji celu publicznego, decyzji o warunkach zabudowy, decyzji o zezwoleniu na realizację inwestycji drogowej, decyzji o ustaleniu lokalizacji linii kolejowej lub decyzji o zezwoleniu na realizację inwestycji w zakresie lotniska użytku publicznego.

7. Opracowanie karty: 30.06.2016 r.

mgr Agata Karwecka

GEZ	KARTA ADRESOWA GMINNEJ EWIDENCJI ZABYTKÓW	3. Miejscowość: BIAŁĘŻYN

1. Nazwa:
STANOWISKO ARCHEOLOGICZNE

2. Czas powstania:
Kultura Pomorska - osada
Kultura Przeworska – punkt osadniczy

8. Fotografia z opisem wskazującym orientację albo mapa z zaznaczonym stanowiskiem archeologicznym

413.31 OBORNIKI

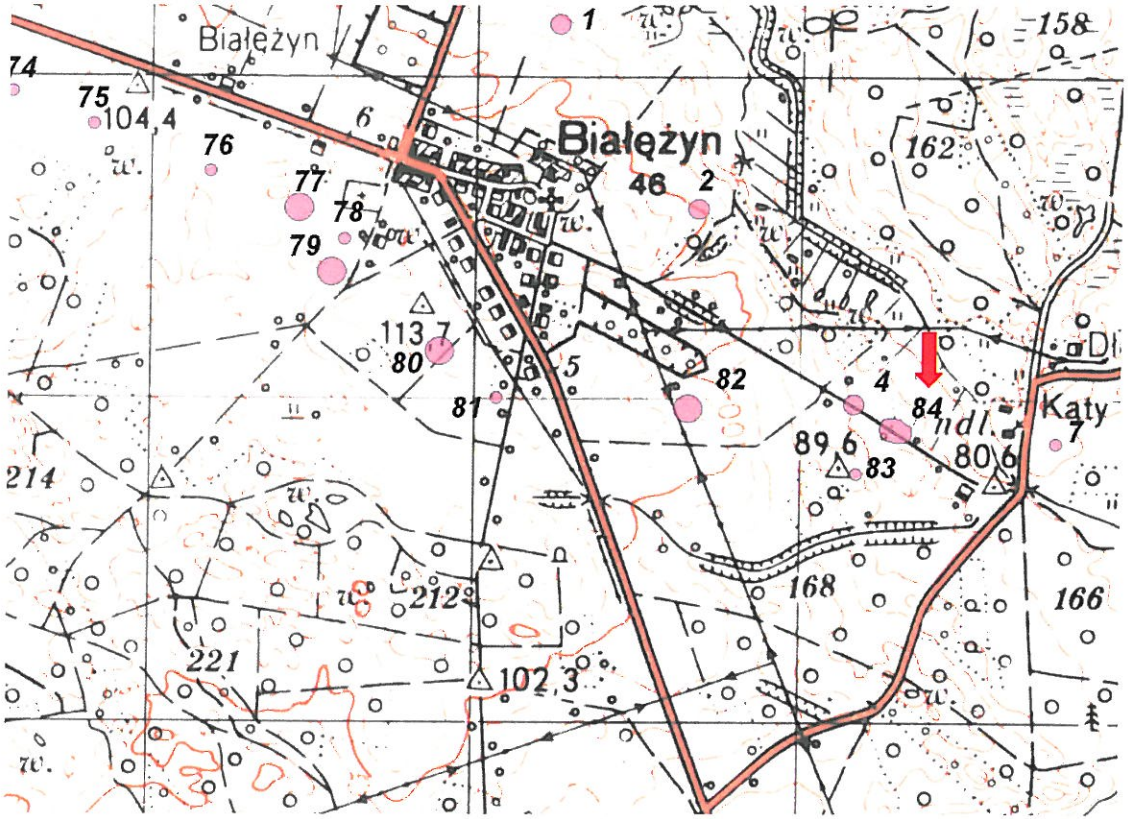

4. Adres:

nr obszaru AZP 48-28

nr stanowiska w miejscowości 21

nr stanowiska na obszarze 84

5. Przynależność administracyjna

województwo: wielkopolskie

powiat: poznański

gmina: Murowana Goślina

6. Formy ochrony: ustalenia ochrony w miejscowym planie zagospodarowania przestrzennego albo w decyzji o ustaleniu lokalizacji inwestycji celu publicznego, decyzji o warunkach zabudowy, decyzji o zezwoleniu na realizację inwestycji drogowej, decyzji o ustaleniu lokalizacji linii kolejowej lub decyzji o zezwoleniu na realizację inwestycji w zakresie lotniska użytku publicznego.

7. Opracowanie karty: 30.06.2016 r.

mgr Agata Karwecka