



CENTRUM PROGNOZ METEOROLOGICZNYCH "METEOSKY" SP. Z O.O.

**PROGNOZA POGODY DLA POWIATU SZCZYCIĘŃSKIEGO
WAŻNA OD 24-05-2020, GODZ. 7:00 DO 24-05-2020, GODZ. 19:00**



**W CZASIE WAŻNOŚCI PROGNOZY NIE PRZEWIDUJE SIĘ WYSTĄPIENIA GROŹNYCH
ZJAWISK METEOROLOGICZNYCH.**

SYTUACJA SYNOPTYCZNA:

Początkowo pogodę w kraju będzie kształtować zatoka niskiego ciśnienia związana z niżem nad Morzem Norweskim, następnie od południowego zachodu będzie się rozbudowywał, klin wyżowy związany z wyżem znad zachodniej Europy. Z zachodu będzie napływać chłodna masa polarnomorska o równowadze chwiejnej.

SZCZEGÓŁY PROGNOZY:

W ciągu dnia prognozowane jest początkowo zachmurzenie całkowite ze słabymi, zanikającymi opadami deszczu. W ciągu dnia zachmurzenie umiarkowane i duże ze słabymi i umiarkowanymi, przelotnymi opadami deszczu (możliwe również burze). Temperatura powietrza w godzinach rannych wyniesie 8°C/9°C, po południu wzrośnie maksymalnie w okolice 14°C/16°C, a wieczorem obniży się do 10°C/11°C. Stan nawierzchni drogi i mostu: w opadach morko. Wiatr umiarkowany i dość silny, północno-zachodni. Ciśnienie atmosferyczne w południe wyniesie 1016 hPa na poziomie morza i w kolejnych godzinach będzie stabilne.

Zachmurzenie	Ciśnienie	Wiatr			Opady		Temp. p. rosy	Wilgotność powietrza	Temperatura	
		Kierunek	Prędkość	Porywy	Śniegu	Deszczu			Miejscowość	Dzień
	1016 hPa		4-25 km/h	30-38	0	0,8-3,46	5°C/10°C	53-99%	Dźwierzuty	14 °C
									Jedwabno	15 °C
									Pasym	14 °C
									Rozogi	15 °C
									Szczytno	15 °C
									Świątajno	16 °C
									Wielbark	16 °C

Data i godzina wydania lub aktualizacji: **23-05-2020 godz. 21:36**

Data i godzina aktualizacji modelu: **23-05-2020 godz. 22:02**

Prognozę wykonał: **Damian Zdonek**

Centrum Prognoz Meteorologicznych

METEOSKY Sp. z o.o.








PROGNOZA WARUNKÓW DROGOWYCH: DŹWIERZUTY

Godz.	Temp. pow.	Temp. drogi	Temp. mostu	Temp. p. rosy	Stan dróg	Stan mostu	Zachm.	Prawd. opadu	Ilość opadów	Rodzaj opadu	Gran. śniegu	Świeży śnieg	Kier. wiatru	Porywy wiatru	Widzial	Wilg. wzgl.
HH:MM	°C	°C	°C	°C			n/8	%	mm	p.p.	m	cm		km/h	m	%
07:00	8.7	9.3	8	8.4	MOKRO	MOKRO	8	50	0.30	DE	1687	0.00		22	150	98
08:00	9.5	11.5	8.5	8.9	WILGOTNO	WILGOTNO	8	60	0.10	DE	1645	0.00		32	8600	96
09:00	9.4	11	8.5	8.7	WILGOTNO	WILGOTNO	8	0	0.00	WILG	1676	0.00		33	8650	96
10:00	10.5	14.2	9.3	9.2	SUCHO	SUCHO	7	0	0.00	---	1680	0.00		36	9000	92
11:00	12.4	16.3	11.1	8.6	SUCHO	SUCHO	8	0	0.00	---	1659	0.00		31	10730	78
12:00	13.5	21.9	11.6	7.9	SUCHO	SUCHO	4	0	0.00	---	1655	0.00		30	11540	69
13:00	14.3	22.9	12.4	6.6	SUCHO	SUCHO	3	0	0.00	---	1541	0.00		31	12870	60
14:00	14	19.7	12.5	6.7	SUCHO	SUCHO	4	0	0.00	---	1557	0.00		31	12740	62
15:00	14.5	22.3	12.7	6.4	SUCHO	SUCHO	2	0	0.00	---	1588	0.00		29	13170	58
16:00	10.7	12.4	10	8	SUCHO	SUCHO	6	70	0.00	---	1668	0.00		23	10100	83
17:00	13.1	17.3	11.8	8.2	WILGOTNO	WILGOTNO	6	60	0.13	DE	1668	0.00		20	11300	72
18:00	11	12.2	10.5	8.7	WILGOTNO	WILGOTNO	6	60	0.01	PDE	1665	0.00		14	9930	86
19:00	11.6	11.4	11.2	8.5	WILGOTNO	WILGOTNO	8	70	0.26	DE	1628	0.00		14	10820	82

PROGNOZA WARUNKÓW DROGOWYCH: JEDWABNO

Godz.	Temp. pow.	Temp. drogi	Temp. mostu	Temp. p. rosy	Stan dróg	Stan mostu	Zachm.	Prawd. opadu	Ilość opadów	Rodzaj opadu	Gran. śniegu	Świeży śnieg	Kier. wiatru	Porywy wiatru	Widzial	Wilg. wzgl.
HH:MM	°C	°C	°C	°C			n/8	%	mm	p.p.	m	cm		km/h	m	%
07:00	8.9	9	8.3	8.7	WILGOTNO	WILGOTNO	8	60	0.25	DE	1684	0.00		33	350	99
08:00	9.1	9.4	8.4	8.7	WILGOTNO	WILGOTNO	8	0	0.00	WILG	1728	0.00		28	8600	98
09:00	9.6	10.1	8.4	9	WILGOTNO	WILGOTNO	8	0	0.00	WILG	1732	0.00		39	1550	97
10:00	12.6	14.2	10.7	9.6	SUCHO	SUCHO	3	0	0.00	---	1677	0.00		32	9920	82
11:00	12.5	13.8	10.8	9.1	SUCHO	SUCHO	8	0	0.00	---	1670	0.00		29	10260	80
12:00	14.9	17.1	12.4	7.1	SUCHO	SUCHO	4	0	0.00	---	1575	0.00		28	12490	60
13:00	14.5	15.6	12.7	6.4	SUCHO	SUCHO	7	0	0.00	---	1551	0.00		31	13150	58
14:00	15.1	17.2	12.8	6.9	SUCHO	SUCHO	4	30	0.00	---	1604	0.00		28	12880	58
15:00	13.5	13.4	12.9	6.9	SUCHO	SUCHO	7	80	0.00	---	1716	0.00		20	12790	64
16:00	10.2	10.9	9.3	9.3	WILGOTNO	WILGOTNO	8	80	0.01	PDE	1779	0.00		16	9180	94
17:00	12.9	13.6	11.8	8.7	MOKRO	MOKRO	5	30	2.70	DE	1696	0.00		16	11070	76
18:00	11.3	11.2	11	10.1	WILGOTNO	WILGOTNO	7	50	0.06	PDE	1646	0.00		9	9570	93
19:00	9.1	9	9.1	8.4	WILGOTNO	WILGOTNO	8	90	0.03	PDE	1677	0.00		22	9290	95

PROGNOZA WARUNKÓW DROGOWYCH: PASYM

Godz.	Temp. pow.	Temp. drogi	Temp. mostu	Temp. p. rosy	Stan dróg	Stan mostu	Zachm.	Prawd. opadu	Ilość opadów	Rodzaj opadu	Gran. śniegu	Świeży śnieg	Kier. wiatru	Porywy wiatru	Widzial	Wilg. wzgl.
HH:MM	°C	°C	°C	°C			n/8	%	mm	p.p.	m	cm		km/h	m	%
07:00	8.7	9.1	8.1	8.5	WILGOTNO	WILGOTNO	8	50	0.27	DE	1674	0.00		24	120	99
08:00	9.2	10.5	8.4	8.6	WILGOTNO	WILGOTNO	8	60	0.04	PDE	1654	0.00		30	1430	96
09:00	9.3	12.6	8.2	8.5	SUCHO	SUCHO	8	0	0.00	---	1678	0.00		37	1190	95
10:00	11.3	20.1	9.9	9.1	SUCHO	SUCHO	3	0	0.00	---	1661	0.00		35	9430	87
11:00	12.4	19.5	10.9	8.5	SUCHO	SUCHO	8	0	0.00	---	1679	0.00		31	10500	78
12:00	13.5	24.4	11.8	7.8	SUCHO	SUCHO	4	40	0.00	---	1567	0.00		28	11660	69
13:00	12.5	15.3	11.5	7.4	WILGOTNO	WILGOTNO	6	30	0.07	PDE	1584	0.00		26	11520	71
14:00	14.1	24.1	12.5	6.6	SUCHO	SUCHO	4	0	0.00	---	1559	0.00		30	12770	61
15:00	14.5	24.1	12.9	6	SUCHO	SUCHO	5	0	0.00	---	1593	0.00		26	13390	57
16:00	10.9	15.7	10.1	7.8	SUCHO	SUCHO	7	70	0.00	---	1730	0.00		17	10280	82
17:00	13.2	14.7	12.3	8.3	MOKRO	MOKRO	4	60	0.94	DE	1640	0.00		19	11380	73
18:00	12.6	16.9	11.6	7.8	SUCHO	SUCHO	5	0	0.00	---	1669	0.00		12	11310	73
19:00	11.6	12	11	8.1	SUCHO	SUCHO	8	80	0.00	---	1601	0.00		10	10640	79



PROGNOZA WARUNKÓW DROGOWYCH: ROZOGI

Godz.	Temp. pow.	Temp. drogi	Temp. mostu	Temp. p. rosy	Stan dróg	Stan mostu	Zachm.	Prawd. opadu	Ilość opadów	Rodzaj opadu	Gran. śniegu	Świeży śnieg	Kier. wiatru	Porywy wiatru	Widzial	Wilg. wzgl.
HH:MM	°C	°C	°C	°C			n/8	%	mm	p.p.	m	cm		km/h	m	%
07:00	8.8	9.6	8.1	8.2	MOKRO	MOKRO	8	60	1.05	DE	1704	0.00		30	8740	96
08:00	9.9	11.5	9	8.5	MOKRO	MOKRO	8	50	0.38	DE	1702	0.00		35	9200	91
09:00	10.1	11.8	9.1	9.2	WILGOTNO	WILGOTNO	8	60	0.04	PDE	1748	0.00		31	8780	95
10:00	10.4	11.9	9.5	9.2	SUCHO	SUCHO	8	0	0.00	---	1750	0.00		31	9040	92
11:00	11	13.7	9.9	9.4	SUCHO	SUCHO	7	0	0.00	---	1708	0.00		36	9250	90
12:00	12.1	12.5	11.5	9.1	SUCHO	SUCHO	6	0	0.00	---	1620	0.00		31	10570	82
13:00	14.8	21.1	13	6.7	SUCHO	SUCHO	2	0	0.00	---	1603	0.00		31	13180	59
14:00	14.8	18.2	13.4	6.4	SUCHO	SUCHO	2	0	0.00	---	1606	0.00		30	13560	57
15:00	15.3	20.6	13.7	5.9	SUCHO	SUCHO	0	0	0.00	---	1678	0.00		28	14050	54
16:00	15.3	19.5	13.9	5.7	SUCHO	SUCHO	3	0	0.00	---	1660	0.00		25	14240	53
17:00	13.3	17.3	12	8.4	SUCHO	SUCHO	7	0	0.00	---	1760	0.00		21	11410	72
18:00	12.8	12.5	12.3	7.6	SUCHO	SUCHO	8	60	0.00	---	1663	0.00		24	11850	71
19:00	10.6	10.3	10.6	8.1	SUCHO	SUCHO	8	80	0.00	---	1632	0.00		21	10200	85

PROGNOZA WARUNKÓW DROGOWYCH: SZCZYTNO

Godz.	Temp. pow.	Temp. drogi	Temp. mostu	Temp. p. rosy	Stan dróg	Stan mostu	Zachm.	Prawd. opadu	Ilość opadów	Rodzaj opadu	Gran. śniegu	Świeży śnieg	Kier. wiatru	Porywy wiatru	Widzial	Wilg. wzgl.
HH:MM	°C	°C	°C	°C			n/8	%	mm	p.p.	m	cm		km/h	m	%
07:00	9	10.2	8.2	8.4	MOKRO	MOKRO	8	60	0.40	DE	1687	0.00		30	8660	96
08:00	9.4	11	8.6	8.9	WILGOTNO	WILGOTNO	8	60	0.20	DE	1732	0.00		33	8590	97
09:00	9.6	10.9	8.7	8.9	WILGOTNO	WILGOTNO	8	0	0.00	WILG	1693	0.00		32	8710	96
10:00	10.2	13.3	9	9	SUCHO	SUCHO	8	0	0.00	---	1675	0.00		39	8900	93
11:00	12.5	15.7	11.2	8.8	SUCHO	SUCHO	7	0	0.00	---	1655	0.00		31	10680	79
12:00	13.9	21.1	12.1	7.5	SUCHO	SUCHO	2	0	0.00	---	1640	0.00		31	12100	66
13:00	13.7	17.7	12.3	7.2	SUCHO	SUCHO	5	0	0.00	---	1554	0.00		29	12430	65
14:00	14.4	21.7	12.6	6.7	SUCHO	SUCHO	1	0	0.00	---	1598	0.00		29	12860	60
15:00	14.7	21.4	13.1	6.3	SUCHO	SUCHO	2	0	0.00	---	1627	0.00		27	13430	57
16:00	10.7	14.4	9.5	8.6	SUCHO	SUCHO	8	70	0.00	---	1695	0.00		35	9600	87
17:00	13.2	17.7	12	8.3	WILGOTNO	WILGOTNO	4	60	0.27	DE	1716	0.00		16	11500	73
18:00	12	13.1	11.2	8.5	WILGOTNO	WILGOTNO	8	50	0.13	DE	1703	0.00		18	10700	79
19:00	11.7	12.3	11.1	8.9	SUCHO	SUCHO	7	40	0.00	---	1625	0.00		9	10190	83

PROGNOZA WARUNKÓW DROGOWYCH: ŚWIĘTAJNO

Godz.	Temp. pow.	Temp. drogi	Temp. mostu	Temp. p. rosy	Stan dróg	Stan mostu	Zachm.	Prawd. opadu	Ilość opadów	Rodzaj opadu	Gran. śniegu	Świeży śnieg	Kier. wiatru	Porywy wiatru	Widzial	Wilg. wzgl.
HH:MM	°C	°C	°C	°C			n/8	%	mm	p.p.	m	cm		km/h	m	%
07:00	8.8	9.1	8.1	8.3	MOKRO	MOKRO	8	70	0.58	DE	1700	0.00		28	8820	97
08:00	9.2	9.3	8.5	8.7	MOKRO	MOKRO	8	60	0.37	DE	1738	0.00		27	8710	97
09:00	10.2	10.7	9.1	9.4	SUCHO	SUCHO	8	0	0.00	---	1739	0.00		32	8870	95
10:00	10.1	10.6	9	9.2	SUCHO	SUCHO	8	0	0.00	---	1716	0.00		36	8850	94
11:00	12.1	13.1	10.6	9.7	SUCHO	SUCHO	5	0	0.00	---	1681	0.00		34	9740	86
12:00	13.9	15.3	11.9	8	SUCHO	SUCHO	3	0	0.00	---	1634	0.00		29	11700	68
13:00	15.1	17.1	12.6	6.7	SUCHO	SUCHO	2	0	0.00	---	1624	0.00		30	12870	57
14:00	15.6	17.5	13.2	6.1	SUCHO	SUCHO	1	0	0.00	---	1583	0.00		29	13600	53
15:00	15.5	17.3	13.4	6	SUCHO	SUCHO	0	0	0.00	---	1690	0.00		27	13730	53
16:00	14.7	15.1	13.4	6	SUCHO	SUCHO	5	20	0.00	---	1636	0.00		23	13730	56
17:00	14.2	15.5	12.5	7.6	SUCHO	SUCHO	7	0	0.00	---	1705	0.00		15	12260	65
18:00	11.8	11.7	11.3	7.8	SUCHO	SUCHO	8	70	0.00	---	1658	0.00		19	11160	77
19:00	10	9.9	10.6	9	WILGOTNO	WILGOTNO	8	70	0.01	PDE	1600	0.00		14	9750	93

PROGNOZA WARUNKÓW DROGOWYCH: WIELBARK

Godz.	Temp. pow.	Temp. drogi	Temp. mostu	Temp. p. rosy	Stan dróg	Stan mostu	Zachm.	Prawd. opadu	Ilość opadów	Rodzaj opadu	Gran. śniegu	Świeży śnieg	Kier. wiatru	Porywy wiatru	Widzial	Wilg. wzgl.
HH:MM	°C	°C	°C	°C			n/8	%	mm	p.p.	m	cm		km/h	m	%
07:00	9.5	9.7	8.7	9	MOKRO	MOKRO	8	60	0.37	DE	1703	0.00		30	8740	97
08:00	9.9	10.4	8.9	9.3	WILGOTNO	WILGOTNO	8	60	0.07	PDE	1765	0.00		35	8750	96
09:00	9.9	10.3	9	9.2	WILGOTNO	WILGOTNO	8	0	0.00	WILG	1758	0.00		33	8810	96
10:00	11.7	13.6	9.6	9.7	SUCHO	SUCHO	4	0	0.00	---	1717	0.00		38	9150	88
11:00	12.8	13.6	11.5	8.7	SUCHO	SUCHO	8	0	0.00	---	1685	0.00		31	10890	76
12:00	15.3	17.8	12.7	6.8	SUCHO	SUCHO	2	0	0.00	---	1579	0.00		30	12860	57
13:00	15.5	18	13	7	SUCHO	SUCHO	4	0	0.00	---	1570	0.00		28	12910	57
14:00	14.5	15.6	13	6.6	SUCHO	SUCHO	5	0	0.00	---	1596	0.00		27	13120	59
15:00	15.6	18	13.4	6.8	SUCHO	SUCHO	4	0	0.00	---	1649	0.00		26	13230	56
16:00	9.5	9.5	9.3	8.2	SUCHO	SUCHO	8	90	0.00	---	1743	0.00		29	6800	92
17:00	11.6	12.8	10.4	9.4	MOKRO	MOKRO	5	30	2.08	DE	1768	0.00		12	9740	87
18:00	10.2	10.1	10	9.5	MOKRO	MOKRO	8	90	0.75	DE	1720	0.00		18	7390	95
19:00	9.4	9.3	9.1	9	WILGOTNO	WILGOTNO	8	100	0.19	DE	1727	0.00		30	3840	98

Rodzaje opadu: **DE** = deszcz, **PDE** = deszcz przelotny, **MDE** = marzący deszcz, **GR** = opady krupy śnieżnej lub gradu, **ŚNDE** = śnieg z deszczem, **PŚNDE** = przelotne opady śniegu z deszczem, **ŚN** = śnieg, **PŚN** = przelotne opady śniegu, --- brak opadów, **MWILG** = zamrażająca wilgoć, **SZRON!!** = szron n.d.obsz., **WILG** = wilgoć spowodowana kondensacją lub opadem, **LÓD** = zamrożona woda lub zmrożony śnieg. Stan dróg: **SUCHO**, **WILGOTNO**, **MOKRO**, **ŚLISKO**.

Uwaga dodatkowa: Temperatura powietrza poniżej 0 stopni Celsjusza bliska lub równa temperaturze punktu rosy może powodować powstawanie szronu. 1.0 mm opadu przy opadach śniegu odpowiada w przybliżeniu 1 cm świeżego śniegu.

CENTRUM PROGNOZ METEOROLOGICZNYCH METEOSKY SP. Z O.O.

Kontakt:
71-296 Szczecin, ul. T. Kutrzeby 7A/25
Biuro: tel. 913-508-204, kom. 797-395-456 fax 913-508-266

Adres korespondencyjny:
71-296 Szczecin, ul. T. Kutrzeby 7A/25
Email: centrum.meteo@meteosky.eu