



## CENTRUM PROGNOZ METEOROLOGICZNYCH "METEOSKY" SP. Z O.O.

**PROGNOZA POGODY DLA POWIATU SZCZYCIĘŃSKIEGO  
WAŻNA OD 23-05-2020, GODZ. 7:00 DO 23-05-2020, GODZ. 19:00**



**W CZASIE WAŻNOŚCI PROGNOZY NIE PRZEWIDUJE SIĘ WYSTĄPIENIA GROŻNYCH  
ZJAWISK METEOROLOGICZNYCH.**

### SYTUACJA SYNOPTYCZNA:

Pogodę w kraju kształtować będzie zatoka niskiego ciśnienia z frontem okluzji przemieszczającym się z zachodu na wschód kraju. Początkowo do kraju napływać będzie ciepłe powietrze polarnomorskie, następnie od zachodu, za strefą frontową, napływać będzie chłodna masa polarnomorska o równowadze chwiejnej.

### SZCZEGÓŁY PROGNOZY:

W ciągu dnia prognozowane jest zachmurzenie wzrastające w ciągu dnia z małego i umiarkowanego do dużego i całkowitego, przeważnie bez opadów. Temperatura powietrza w godzinach rannych wyniesie 7°C/8°C, po południu wzrośnie maksymalnie w okolice 16°C/18°C, a wieczorem obniży się do 13°C/14°C. Stan nawierzchni drogi i mostu: sucho. Wiatr będzie wiać umiarkowanie, z północnego - zachodu. Ciśnienie atmosferyczne w południe wyniesie 1021 hPa na poziomie morza i w kolejnych godzinach będzie spadać.

Zachmurzenie	Ciśnienie	Wiatr			Opady		Temp. p. rosy	Wilgotność powietrza	Temperatura	
		Kierunek	Prędkość	Porywy	Śniegu	Deszczu			Miejscowość	Dzień
	1021 hPa		2-22 km/h	30	0	<0,1	0°C/5°C	31-75%	Dźwierzuty	17 °C
									Jedwabno	17 °C
									Pasym	17 °C
									Rozogi	17 °C
									Szczytno	17 °C
									Świątajno	17 °C
									Wielbark	18 °C

Data i godzina wydania lub aktualizacji: **22-05-2020 godz. 22:08**












Data i godzina aktualizacji modelu: **22-05-2020 godz. 22:08**

Prognozę wykonał: **Rutkowski Tomasz**














**Centrum Prognoz Meteorologicznych**

**METEOSKY Sp. z o.o.**












## PROGNOZA WARUNKÓW DROGOWYCH: DŹWIERZUTY

Godz.	Temp. pow.	Temp. drogi	Temp. mostu	Temp. p. rosy	Stan dróg	Stan mostu	Zachm.	Prawd. opadu	Ilość opadów	Rodzaj opadu	Gran. śniegu	Świeży śnieg	Kier. wiatru	Porywy wiatru	Widzial	Wilg. wzgl.
HH:MM	°C	°C	°C	°C			n/8	%	mm	p.p.	m	cm		km/h	m	%
07:00	9.4	12.2	9.2	3.5	SUCHO	SUCHO	3	0	0.00	---	2142	0.00		3	12230	67
08:00	11.7	16.6	10.6	4.3	SUCHO	SUCHO	3	0	0.00	---	2159	0.00		8	13080	60
09:00	12.3	16.9	11.2	4.2	SUCHO	SUCHO	8	0	0.00	---	2240	0.00		9	13450	58
10:00	13.4	18.7	12.1	4.3	SUCHO	SUCHO	8	60	0.00	---	2268	0.00		10	14070	54
11:00	14.8	24.1	13.1	4	SUCHO	SUCHO	8	0	0.00	---	2285	0.00		14	14790	48
12:00	15.7	23.7	14.1	3.4	SUCHO	SUCHO	8	50	0.00	---	2313	0.00		16	15660	44
13:00	16.3	23	14.7	3	SUCHO	SUCHO	8	60	0.00	---	2343	0.00		17	16210	41
14:00	16.9	24.6	15.2	2.9	SUCHO	SUCHO	8	0	0.00	---	2351	0.00		19	16510	39
15:00	16.9	20.6	15.6	2.6	SUCHO	SUCHO	8	60	0.00	---	2313	0.00		21	16780	39
16:00	16.9	19.9	15.7	2.8	SUCHO	SUCHO	8	60	0.00	---	2340	0.00		21	16740	39
17:00	16.2	16.6	15.5	2.3	SUCHO	SUCHO	8	60	0.00	---	2341	0.00		22	16830	39
18:00	15.3	14.7	15.3	4.3	SUCHO	SUCHO	8	60	0.00	---	2351	0.00		20	15580	48
19:00	14	13	15.1	5.5	SUCHO	SUCHO	8	60	0.00	---	2296	0.00		23	14560	57














**PROGNOZA WARUNKÓW DROGOWYCH: JEDWABNO**

Godz.	Temp. pow.	Temp. drogi	Temp. mostu	Temp. p. rosy	Stan dróg	Stan mostu	Zachm.	Prawd. opadu	Ilość opadów	Rodzaj opadu	Gran. śniegu	Świeży śnieg	Kier. wiatru	Porywy wiatru	Widzial	Wilg. wzgl.
HH:MM	°C	°C	°C	°C			n/8	%	mm	p.p.	m	cm		km/h	m	%
07:00	6.9	7.7	8.6	4.2	SUCHO	SUCHO	5	0	0.00	---	2185	0.00		2	9990	83
08:00	10.7	11.5	9.6	5	SUCHO	SUCHO	8	0	0.00	---	2186	0.00		12	12060	68
09:00	12.5	14.1	10.9	4.8	SUCHO	SUCHO	8	0	0.00	---	2225	0.00		12	13060	59
10:00	13.8	15.9	11.7	4.7	SUCHO	SUCHO	8	0	0.00	---	2270	0.00		13	13620	54
11:00	15.2	17.4	13	4.3	SUCHO	SUCHO	8	0	0.00	---	2304	0.00		14	14570	48
12:00	16.1	18.4	13.8	4	SUCHO	SUCHO	8	0	0.00	---	2345	0.00		16	15170	45
13:00	16.3	18.1	14.3	3.8	SUCHO	SUCHO	8	60	0.00	---	2358	0.00		17	15590	43
14:00	17	18.7	15	3.4	SUCHO	SUCHO	8	50	0.00	---	2345	0.00		21	16110	40
15:00	17.1	18.4	15.4	3.4	SUCHO	SUCHO	8	50	0.00	---	2373	0.00		22	16280	40
16:00	16.7	17.4	15.5	3.3	SUCHO	SUCHO	8	60	0.00	---	2344	0.00		23	16370	41
17:00	15.8	15.7	15.4	4.6	SUCHO	SUCHO	8	70	0.00	---	2395	0.00		22	15500	48
18:00	14.6	14.3	15.2	5.6	SUCHO	SUCHO	8	60	0.00	---	2354	0.00		21	14690	55
19:00	13	12.4	15.1	6.3	SUCHO	SUCHO	8	60	0.00	---	2090	0.00		22	13930	64












## PROGNOZA WARUNKÓW DROGOWYCH: PASYM

Godz.	Temp. pow.	Temp. drogi	Temp. mostu	Temp. p. rosy	Stan dróg	Stan mostu	Zachm.	Prawd. opadu	Ilość opadów	Rodzaj opadu	Gran. śniegu	Świeży śnieg	Kier. wiatru	Porywy wiatru	Widzial	Wilg. wzgl.
HH:MM	°C	°C	°C	°C			n/8	%	mm	p.p.	m	cm		km/h	m	%
07:00	6.9	8.2	9.1	3.3	SUCHO	SUCHO	5	0	0.00	---	2172	0.00		3	10660	78
08:00	10.5	13.8	9.6	4	SUCHO	SUCHO	6	0	0.00	---	2171	0.00		11	12410	65
09:00	12.2	19.4	10.9	4.1	SUCHO	SUCHO	8	0	0.00	---	2233	0.00		12	13250	58
10:00	13.2	20.5	11.9	3.9	SUCHO	SUCHO	8	50	0.00	---	2272	0.00		13	13930	53
11:00	14.8	27.4	13.1	3.7	SUCHO	SUCHO	8	0	0.00	---	2291	0.00		14	14840	47
12:00	15.7	26.8	14	3.3	SUCHO	SUCHO	8	50	0.00	---	2331	0.00		17	15580	44
13:00	16.3	26.4	14.7	3.1	SUCHO	SUCHO	8	60	0.00	---	2347	0.00		19	16000	42
14:00	16.9	28	15.2	2.9	SUCHO	SUCHO	8	50	0.00	---	2340	0.00		21	16460	39
15:00	17	25	15.5	2.7	SUCHO	SUCHO	8	50	0.00	---	2334	0.00		23	16690	38
16:00	16.8	23.1	15.5	2.6	SUCHO	SUCHO	8	60	0.00	---	2309	0.00		22	16730	39
17:00	16.4	18.8	15.5	3.3	SUCHO	SUCHO	8	60	0.00	---	2371	0.00		24	16260	42
18:00	15.9	16.6	15.3	4.4	SUCHO	SUCHO	8	60	0.00	---	2343	0.00		22	15480	47
19:00	15.1	14.9	15.1	5.3	SUCHO	SUCHO	8	60	0.00	---	2172	0.00		23	14750	52

**PROGNOZA WARUNKÓW DROGOWYCH: ROZOGI**

Godz.	Temp. pow.	Temp. drogi	Temp. mostu	Temp. p. rosy	Stan dróg	Stan mostu	Zachm.	Prawd. opadu	Ilość opadów	Rodzaj opadu	Gran. śniegu	Świeży śnieg	Kier. wiatru	Porywy wiatru	Widzial	Wilg. wzgl.
HH:MM	°C	°C	°C	°C			n/8	%	mm	p.p.	m	cm		km/h	m	%
07:00	8.5	11.5	8.4	4.3	SUCHO	SUCHO	0	0	0.00	---	2070	0.00		4	11170	75
08:00	11.5	16.1	10.3	5	SUCHO	SUCHO	0	0	0.00	---	2121	0.00		4	12530	65
09:00	13.1	19.4	11.7	4.9	SUCHO	SUCHO	2	0	0.00	---	2183	0.00		4	13430	57
10:00	13.7	19	12.3	4.6	SUCHO	SUCHO	8	0	0.00	---	2288	0.00		6	13970	54
11:00	14.7	21.9	13.1	4.6	SUCHO	SUCHO	8	50	0.00	---	2303	0.00		9	14470	51
12:00	15.6	23.7	13.8	4.3	SUCHO	SUCHO	6	0	0.00	---	2332	0.00		10	15040	47
13:00	16.2	22.8	14.6	4	SUCHO	SUCHO	8	60	0.00	---	2354	0.00		12	15560	45
14:00	16.7	23.4	15.1	4.4	SUCHO	SUCHO	8	60	0.00	---	2353	0.00		14	15650	44
15:00	17.1	22.8	15.6	4.3	SUCHO	SUCHO	8	0	0.00	---	2354	0.00		16	15910	43
16:00	16.7	18.4	15.8	4.3	SUCHO	SUCHO	8	60	0.00	---	2324	0.00		17	15950	44
17:00	16.7	18.2	15.8	3.3	SUCHO	SUCHO	8	60	0.00	---	2356	0.00		19	16480	41
18:00	15.6	15.1	15.7	3.3	SUCHO	SUCHO	8	60	0.00	---	2359	0.00		16	16290	44
19:00	13.6	12.3	15.6	4.3	SUCHO	SUCHO	8	60	0.00	---	2350	0.00		17	15490	54














**PROGNOZA WARUNKÓW DROGOWYCH: SZCZYTNO**

Godz.	Temp. pow.	Temp. drogi	Temp. mostu	Temp. p. rosy	Stan dróg	Stan mostu	Zachm.	Prawd. opadu	Ilość opadów	Rodzaj opadu	Gran. śniegu	Świeży śnieg	Kier. wiatru	Porywy wiatru	Widzial	Wilg. wzgl.
HH:MM	°C	°C	°C	°C			n/8	%	mm	p.p.	m	cm		km/h	m	%
07:00	9.1	11.5	9.1	4.2	SUCHO	SUCHO	2	0	0.00	---	2135	0.00		2	11680	71
08:00	11.5	15.6	10.4	4.7	SUCHO	SUCHO	2	0	0.00	---	2148	0.00		6	12810	63
09:00	12.2	15.9	11.1	4.7	SUCHO	SUCHO	8	0	0.00	---	2243	0.00		8	13170	60
10:00	13.3	18.4	12	4.6	SUCHO	SUCHO	8	40	0.00	---	2269	0.00		9	13830	56
11:00	14.5	22.6	12.9	4.3	SUCHO	SUCHO	8	0	0.00	---	2290	0.00		12	14510	50
12:00	15.5	23.7	13.8	3.7	SUCHO	SUCHO	7	40	0.00	---	2317	0.00		14	15350	46
13:00	15.9	21.7	14.4	3.4	SUCHO	SUCHO	8	50	0.00	---	2352	0.00		16	15820	43
14:00	16.6	23.7	14.9	3.3	SUCHO	SUCHO	8	0	0.00	---	2366	0.00		18	16150	41
15:00	16.5	19.4	15.3	3.2	SUCHO	SUCHO	8	60	0.00	---	2329	0.00		20	16350	41
16:00	16.5	19.3	15.4	3	SUCHO	SUCHO	8	60	0.00	---	2350	0.00		22	16460	40
17:00	16	16.1	15.4	2.9	SUCHO	SUCHO	8	60	0.00	---	2357	0.00		19	16420	42
18:00	15.1	14.6	15.3	5	SUCHO	SUCHO	8	70	0.00	---	2377	0.00		19	15120	51
19:00	13.9	13	15.4	5.4	SUCHO	SUCHO	8	60	0.00	---	2306	0.00		22	14560	57

## PROGNOZA WARUNKÓW DROGOWYCH: ŚWIĘTAJNO

Godz.	Temp. pow.	Temp. drogi	Temp. mostu	Temp. p. rosy	Stan dróg	Stan mostu	Zachm.	Prawd. opadu	Ilość opadów	Rodzaj opadu	Gran. śniegu	Świeży śnieg	Kier. wiatru	Porywy wiatru	Widzial	Wilg. wzgl.
HH:MM	°C	°C	°C	°C			n/8	%	mm	p.p.	m	cm		km/h	m	%
07:00	8.7	9.7	9.4	5	SUCHO	SUCHO	0	0	0.00	---	2093	0.00		1	10730	78
08:00	12.1	13.7	10.6	4.7	SUCHO	SUCHO	0	0	0.00	---	2124	0.00		2	12970	60
09:00	13.4	15.3	11.7	4.6	SUCHO	SUCHO	4	0	0.00	---	2206	0.00		5	13610	55
10:00	14.3	16.7	12.2	4.6	SUCHO	SUCHO	8	0	0.00	---	2286	0.00		8	13870	52
11:00	15	17.2	12.9	4.4	SUCHO	SUCHO	7	30	0.00	---	2286	0.00		10	14470	49
12:00	16	18.3	13.8	3.9	SUCHO	SUCHO	6	0	0.00	---	2320	0.00		11	15260	44
13:00	16.4	18.1	14.5	3.8	SUCHO	SUCHO	8	60	0.00	---	2338	0.00		13	15660	43
14:00	16.9	18.5	15	4.2	SUCHO	SUCHO	8	60	0.00	---	2346	0.00		15	15670	43
15:00	17.3	18.9	15.5	4.1	SUCHO	SUCHO	8	60	0.00	---	2330	0.00		17	15960	42
16:00	16.4	16.7	15.5	4	SUCHO	SUCHO	8	60	0.00	---	2337	0.00		19	15960	44
17:00	16.1	16.2	15.5	3	SUCHO	SUCHO	8	60	0.00	---	2326	0.00		18	16460	41
18:00	15.1	14.7	15.5	4.7	SUCHO	SUCHO	8	60	0.00	---	2368	0.00		19	15430	50
19:00	13	12.1	15.4	5.6	SUCHO	SUCHO	8	60	0.00	---	2278	0.00		19	14630	61

## PROGNOZA WARUNKÓW DROGOWYCH: WIELBARK

Godz.	Temp. pow.	Temp. drogi	Temp. mostu	Temp. p. rosy	Stan dróg	Stan mostu	Zachm.	Prawd. opadu	Ilość opadów	Rodzaj opadu	Gran. śniegu	Świeży śnieg	Kier. wiatru	Porywy wiatru	Widzial	Wilg. wzgl.
HH:MM	°C	°C	°C	°C			n/8	%	mm	p.p.	m	cm		km/h	m	%
07:00	7.8	8.7	8.7	4.6	SUCHO	SUCHO	5	0	0.00	---	2157	0.00		2	10440	80
08:00	11.6	13.3	10.1	4.8	SUCHO	SUCHO	4	0	0.00	---	2151	0.00		7	12470	63
09:00	12.7	14.8	10.9	4.7	SUCHO	SUCHO	8	0	0.00	---	2236	0.00		9	13080	58
10:00	13.6	15.2	11.9	4.4	SUCHO	SUCHO	8	60	0.00	---	2264	0.00		10	13800	54
11:00	15.3	18.1	12.9	4.1	SUCHO	SUCHO	8	0	0.00	---	2311	0.00		12	14620	47
12:00	16.1	18.5	13.8	3.4	SUCHO	SUCHO	8	60	0.00	---	2336	0.00		13	15480	43
13:00	16.7	19.2	14.4	3.3	SUCHO	SUCHO	8	60	0.00	---	2365	0.00		16	15850	41
14:00	17.3	19.8	15	3.2	SUCHO	SUCHO	8	0	0.00	---	2370	0.00		18	16230	39
15:00	17	18.2	15.4	2.8	SUCHO	SUCHO	8	60	0.00	---	2325	0.00		20	16570	39
16:00	17	18	15.6	2.3	SUCHO	SUCHO	8	60	0.00	---	2366	0.00		21	16920	37
17:00	16.6	16.9	15.8	3.4	SUCHO	SUCHO	8	60	0.00	---	2384	0.00		21	16380	41
18:00	14.8	14.4	15.7	4.6	SUCHO	SUCHO	8	60	0.00	---	2382	0.00		18	15470	51
19:00	13.1	12.3	15.7	4.6	SUCHO	SUCHO	8	60	0.00	---	2286	0.00		22	15230	56

Rodzaje opadu: **DE** = deszcz, **PDE** = deszcz przelotny, **MDE** = marzący deszcz, **GR** = opady krupy śnieżnej lub gradu, **ŚNDE** = śnieg z deszczem, **PŚNDE** = przelotne opady śniegu z deszczem, **ŚN** = śnieg, **PŚN** = przelotne opady śniegu, --- brak opadów, **MWILG** = zamarzająca wilgoć, **SZRON!!** = szron n.d.obsz., **WILG** = wilgoć spowodowana kondensacją lub opadem, **LÓD** = zamarznięta woda lub zmrożony śnieg. Stan dróg: **SUCHO**, **WILGOTNO**, **MOKRO**, **ŚLISKO**.

Uwaga dodatkowa: Temperatura powietrza poniżej 0 stopni Celsjusza bliska lub równa temperaturze punktu rosy może powodować powstawanie szronu. 1.0 mm opadu przy opadach śniegu odpowiada w przybliżeniu 1 cm świeżego śniegu.

### CENTRUM PROGNOZ METEOROLOGICZNYCH METEOSKY SP. Z O.O.

Kontakt:  
71-296 Szczecin, ul. T. Kutrzeby 7A/25  
Biuro: tel. 913-508-204, kom. 797-395-456 fax 913-508-266

Adres korespondencyjny:  
71-296 Szczecin, ul. T. Kutrzeby 7A/25  
Email: centrum.meteo@meteosky.eu