



CENTRUM PROGNOZ METEOROLOGICZNYCH "METEOSKY" SP. Z O.O.

**PROGNOZA POGODY DLA POWIATU SZCZYCIEŃSKIEGO
WAŻNA OD 11-05-2020, GODZ. 19:00 DO 12-05-2020, GODZ. 7:00**

**UWAGA ! W CZASIE WAŻNOŚCI PROGNOZY PRZEWIDUJE SIĘ WYSTĄPIENIE GROŹNYCH
ZJAWISK METEOROLOGICZNYCH**



W drugiej części nocy temperatura miejscami spadnie poniżej 0°C co spowoduje śliskość nawierzchni dróg i chodników, lokalnie również oblodzenia wilgotnych i mokrych nawierzchni.

SYTUACJA SYNOPTYCZNA:

Pogoda w Polsce będzie kształtowana przez rozległą strefę polarnego frontu atmosferycznego, rozdzielającą dwie skrajnie zróżnicowane termicznie masy powietrza - zwrotnikową oraz arktyczną. Przed czołem frontu, w jego ciepłym sektorze, napływające powietrze będzie wykazywać się nasiloną niestabilnością. Natomiast w jego chłodnym sektorze wpływ arktycznego chłodu wzmocni potencjał do pojawiania się opadów deszczu ze śniegiem oraz mokrego śniegu.

SZCZEGÓŁY PROGNOZY:

W okresie prognozy spodziewane jest zachmurzenie całkowite z umiarkowanymi oraz dość silnymi opadami deszczu oraz deszczu ze śniegiem. Temperatura powietrza w godzinach wieczornych wyniesie 8°C/10°C, w nocy będzie się obniżać i nad ranem osiągnie minimalnie 1°C/2°C (miejscami możliwe przygruntowe przymrozki). Stan nawierzchni drogi i mostu: mokro i ślisko. Wiatr będzie wiać umiarkowanie i dość silnie, z kierunków północnych. Ciśnienie atmosferyczne o północy wyniesie 998 hPa na poziomie morza i w kolejnych godzinach będzie rosnąć.

Zachmurzenie	Ciśnienie	Wiatr			Opady		Temp. p. rosy	Wilgotność powietrza	Temperatura	
		Kierunek	Prędkość	Porywy	Śniegu	Deszczu			Miejscowość	Noc
	998 hPa		10-31 km/h	30-56	0-1,6	7,75-9,47	-2°C/4°C	76-100%	Dźwierzuty	1 °C
									Jedwabno	1 °C
									Pasym	1 °C
									Rozogi	1 °C
									Szczytno	1 °C
									Świątajno	1 °C
									Wielbark	1 °C

Data i godzina wydania lub aktualizacji: **11-05-2020 godz. 09:10**

Data i godzina aktualizacji modelu: **11-05-2020 godz. 09:10**

Prognozę wykonał: **Zawiślak Grzegorz**

Centrum Prognoz Meteorologicznych

METEOSKY Sp. z o.o.

PROGNOZA WARUNKÓW DROGOWYCH: DŹWIERZUTY

Godz.	Temp. pow.	Temp. drogi	Temp. mostu	Temp. p. rosy	Stan dróg	Stan mostu	Zachm.	Prawd. opadu	Ilość opadów	Rodzaj opadu	Gran. śniegu	Świeży śnieg	Kier. wiatru	Porywy wiatru	Widzial	Wilg. wzgl.
HH:MM	°C	°C	°C	°C			n/8	%	mm	p.p.	m	cm		km/h	m	%
19:00	5.6	6.7	4.8	3.7	SUCHO	SUCHO	8	0	0.00	---	2710	0.00		56	9300	88
20:00	5.2	6.1	4.4	3.4	SUCHO	SUCHO	8	70	0.00	---	2763	0.00		60	9230	89
21:00	4.4	4.8	3.7	3.2	WILGOTNO	WILGOTNO	8	90	0.01	PDE	858	0.00		61	7650	92
22:00	3.1	3.8	2.4	2.3	MOKRO	MOKRO	8	80	1.08	ŚNDE	515	0.00		65	8950	95
23:00	1.4	2.2	0.8	0.9	MOKRO	MOKRO	8	90	1.07	ŚNDE	331	0.10		60	4600	97
00:00	0.9	1.2	0.3	-0.3	MOKRO	MOKRO	8	90	1.59	ŚNDE	263	2.10		48	3360	92
01:00	0.1	0.3	-0.5	-1.1	MOKRO	ŚLISKO	8	80	3.19	ŚNDE	164	4.00		54	5510	92
02:00	-0.2	-0.2	-0.7	-1.7	ŚLISKO	ŚLISKO	8	70	2.94	ŚN	122	5.00		54	9860	90
03:00	-0.5	-0.7	-0.9	-2.6	ŚLISKO	ŚLISKO	8	70	1.46	ŚN	79	5.60		56	9470	86
04:00	-0.2	-0.7	-0.5	-2.4	ŚLISKO	ŚLISKO	8	60	0.90	ŚN	117	6.10		54	10070	85
05:00	0.1	-0	-0.3	-0.9	ŚLISKO	ŚLISKO	8	70	0.71	ŚNDE	172	6.30		43	9010	93
06:00	0.5	0.5	0.1	-0.1	MOKRO	MOKRO	8	80	0.35	ŚNDE	239	7.00		30	3670	96
07:00	1.1	2.3	0.4	0.2	MOKRO	MOKRO	7	50	1.13	ŚNDE	282	7.50		21	8790	94

PROGNOZA WARUNKÓW DROGOWYCH: JEDWABNO

Godz.	Temp. pow.	Temp. drogi	Temp. mostu	Temp. p. rosy	Stan dróg	Stan mostu	Zachm.	Prawd. opadu	Ilość opadów	Rodzaj opadu	Gran. śniegu	Świeży śnieg	Kier. wiatru	Porywy wiatru	Widzial	Wilg. wzgl.
HH:MM	°C	°C	°C	°C			n/8	%	mm	p.p.	m	cm		km/h	m	%
19:00	6.1	6.4	5.3	3.9	SUCHO	SUCHO	8	0	0.00	---	2703	0.00		58	9510	86
20:00	5.4	5.7	4.6	3.2	SUCHO	SUCHO	8	70	0.00	---	2778	0.00		59	9690	86
21:00	4.3	4.2	3.8	3.5	SUCHO	SUCHO	8	80	0.00	---	795	0.00		46	9790	95
22:00	3.4	3.4	2.7	2.8	MOKRO	MOKRO	8	80	1.65	ŚNDE	570	0.00		57	9640	96
23:00	1.6	1.8	1	1.3	MOKRO	MOKRO	8	90	0.88	ŚNDE	373	0.10		53	420	98
00:00	0.8	1	0.3	0.7	MOKRO	MOKRO	8	90	2.35	ŚNDE	268	2.60		22	3210	99
01:00	0.4	0.3	0.1	-0.5	MOKRO	MOKRO	8	80	4.13	ŚNDE	233	4.30		50	5750	93
02:00	0.2	0.1	-0.2	-0.8	MOKRO	ŚLISKO	8	70	2.59	ŚNDE	198	5.10		47	9330	94
03:00	-0.3	-0.4	-0.6	-1.4	ŚLISKO	ŚLISKO	8	70	1.32	ŚN	105	5.80		53	8650	93
04:00	-0.5	-0.7	-0.6	-1.8	ŚLISKO	ŚLISKO	8	60	0.99	ŚN	78	6.20		53	9940	91
05:00	0.1	0.1	-0.3	-0.5	MOKRO	ŚLISKO	8	70	0.64	ŚNDE	167	6.50		43	8940	96
06:00	0.6	0.6	0.2	0.2	MOKRO	MOKRO	8	70	0.39	ŚNDE	250	6.90		34	5750	97
07:00	2.2	2.9	1.2	1.2	MOKRO	MOKRO	4	60	0.67	ŚNDE	372	6.90		36	8980	93

PROGNOZA WARUNKÓW DROGOWYCH: PASYM

Godz.	Temp. pow.	Temp. drogi	Temp. mostu	Temp. p. rosy	Stan dróg	Stan mostu	Zachm.	Prawd. opadu	Ilość opadów	Rodzaj opadu	Gran. śniegu	Świeży śnieg	Kier. wiatru	Porywy wiatru	Widzial	Wilg. wzgl.
HH:MM	°C	°C	°C	°C			n/8	%	mm	p.p.	m	cm		km/h	m	%
19:00	5.8	7.4	4.9	3.7	SUCHO	SUCHO	8	0	0.00	---	2697	0.00		55	9370	87
20:00	5.3	6.7	4.4	3.3	SUCHO	SUCHO	8	70	0.00	---	2741	0.00		59	9360	87
21:00	4.5	5.6	3.7	3.1	SUCHO	SUCHO	8	80	0.00	---	743	0.00		59	9420	91
22:00	3.3	4.5	2.4	2.3	MOKRO	MOKRO	8	90	0.94	ŚNDE	523	0.00		65	7860	94
23:00	1.5	2.9	0.8	1	MOKRO	MOKRO	8	90	0.93	ŚNDE	344	0.10		65	3900	96
00:00	0.9	1.7	0.4	0.1	MOKRO	MOKRO	8	90	2.15	ŚNDE	267	2.20		45	3320	94
01:00	0.4	0.8	-0.2	-1	MOKRO	ŚLISKO	8	80	3.49	ŚNDE	195	3.90		54	5440	91
02:00	0.2	0.4	-0.4	-1.3	MOKRO	ŚLISKO	8	70	2.67	ŚNDE	169	4.80		44	9700	90
03:00	-0.3	-0.1	-0.8	-2	ŚLISKO	ŚLISKO	8	70	1.40	ŚN	105	5.30		29	8550	88
04:00	-0.1	-0.3	-0.5	-2.2	ŚLISKO	ŚLISKO	8	60	0.81	ŚN	129	5.80		54	9950	86
05:00	0.3	0.6	-0.2	-0.6	MOKRO	ŚLISKO	8	70	0.61	ŚNDE	189	6.00		23	8130	93
06:00	0.6	0.8	0.2	-0	MOKRO	MOKRO	8	80	0.43	ŚNDE	245	6.80		16	4510	96
07:00	1.4	2.8	0.7	0.5	MOKRO	MOKRO	5	60	1.35	ŚNDE	307	6.80		22	8740	94

PROGNOZA WARUNKÓW DROGOWYCH: ROZOGI

Godz.	Temp. pow.	Temp. drogi	Temp. mostu	Temp. p. rosy	Stan dróg	Stan mostu	Zachm.	Prawd. opadu	Ilość opadów	Rodzaj opadu	Gran. śniegu	Świeży śnieg	Kier. wiatru	Porywy wiatru	Widzial	Wilg. wzgl.
HH:MM	°C	°C	°C	°C			n/8	%	mm	p.p.	m	cm		km/h	m	%
19:00	6.6	7	5.9	4.9	SUCHO	SUCHO	8	80	0.00	---	2847	0.00		55	9380	89
20:00	5.7	6.1	5.1	4.8	WILGOTNO	WILGOTNO	8	70	0.23	DE	2862	0.00		56	9640	94
21:00	5.5	5.8	4.9	4.6	MOKRO	MOKRO	8	90	0.67	DE	2793	0.00		47	6770	95
22:00	4.7	5	4.1	3.7	MOKRO	MOKRO	8	100	1.13	DE	2743	0.00		52	5970	94
23:00	2.2	2.9	1.4	1.8	MOKRO	MOKRO	8	100	1.17	ŚNDE	468	0.00		55	2910	98
00:00	0.9	1.7	0.4	0.9	MOKRO	MOKRO	8	100	5.33	ŚNDE	296	0.80		40	2520	100
01:00	0.8	0.9	0.2	-0.4	MOKRO	MOKRO	8	80	5.12	ŚNDE	236	2.80		31	6220	92
02:00	0.1	0.3	-0.5	-1.2	MOKRO	ŚLISKO	8	70	3.10	ŚNDE	140	3.70		46	7900	92
03:00	-0.3	-0.1	-0.8	-1.5	ŚLISKO	ŚLISKO	8	70	1.43	ŚN	96	4.20		28	8430	92
04:00	-0.6	-0.7	-1.1	-2.2	ŚLISKO	ŚLISKO	8	70	0.84	ŚN	37	5.00		55	8620	89
05:00	-0.2	-0.5	-0.5	-1.9	ŚLISKO	ŚLISKO	8	60	1.18	ŚN	109	5.40		57	9870	88
06:00	0.5	0.1	0.2	-0.9	MOKRO	MOKRO	8	70	0.52	ŚNDE	235	5.50		52	9640	90
07:00	1.1	1.9	0.4	-0.1	WILGOTNO	WILGOTNO	8	70	0.22	ŚNDE	257	5.60		29	6690	92



PROGNOZA WARUNKÓW DROGOWYCH: SZCZYTNO

Godz.	Temp. pow.	Temp. drogi	Temp. mostu	Temp. p. rosy	Stan dróg	Stan mostu	Zachm.	Prawd. opadu	Ilość opadów	Rodzaj opadu	Gran. śniegu	Świeży śnieg	Kier. wiatru	Porywy wiatru	Widzial	Wilg. wzgl.
HH:MM	°C	°C	°C	°C			n/8	%	mm	p.p.	m	cm		km/h	m	%
19:00	6.1	7.4	5.2	3.8	SUCHO	SUCHO	8	60	0.00	---	2751	0.00		58	9500	85
20:00	5.5	6.6	4.7	3.5	SUCHO	SUCHO	8	70	0.00	---	2804	0.00		61	9330	88
21:00	4.8	5.3	4.1	3.6	WILGOTNO	WILGOTNO	8	90	0.02	PDE	2647	0.00		60	6650	93
22:00	3.6	4.2	2.8	2.6	MOKRO	MOKRO	8	90	2.99	DE	747	0.00		64	9390	94
23:00	1.6	2.5	0.9	1.1	MOKRO	MOKRO	8	90	1.01	ŚNDE	367	0.00		66	3750	97
00:00	1	1.4	0.4	-0	MOKRO	MOKRO	8	90	2.87	ŚNDE	276	2.50		53	3020	93
01:00	0.2	0.4	-0.4	-1	MOKRO	ŚLISKO	8	80	4.10	ŚNDE	170	4.90		61	5450	92
02:00	-0.3	-0	-0.8	-1.4	ŚLISKO	ŚLISKO	8	70	3.72	ŚN	113	5.90		51	7730	92
03:00	-0.5	-0.6	-0.9	-2.5	ŚLISKO	ŚLISKO	8	80	1.59	ŚN	77	6.60		56	7700	86
04:00	-0.5	-0.9	-0.8	-2.8	ŚLISKO	ŚLISKO	8	70	0.99	ŚN	77	7.30		58	10160	85
05:00	0.2	-0.3	-0.2	-1.3	ŚLISKO	ŚLISKO	8	60	0.99	ŚNDE	198	7.50		55	9500	90
06:00	0.4	0.3	-0.1	-0.4	WILGOTNO	ŚLISKO	8	80	0.29	ŚNDE	219	7.80		35	5020	95
07:00	0.8	1.2	0.3	0.2	MOKRO	MOKRO	8	60	0.54	ŚNDE	264	8.70		17	8710	96

PROGNOZA WARUNKÓW DROGOWYCH: ŚWIĘTAJNO

Godz.	Temp. pow.	Temp. drogi	Temp. mostu	Temp. p. rosy	Stan dróg	Stan mostu	Zachm.	Prawd. opadu	Ilość opadów	Rodzaj opadu	Gran. śniegu	Świeży śnieg	Kier. wiatru	Porywy wiatru	Widzial	Wilg. wzgl.
HH:MM	°C	°C	°C	°C			n/8	%	mm	p.p.	m	cm		km/h	m	%
19:00	6.2	6.4	5.5	4.4	SUCHO	SUCHO	8	80	0.00	---	2832	0.00		51	9430	88
20:00	5.6	5.7	5	4.2	WILGOTNO	WILGOTNO	8	60	0.12	DE	2835	0.00		58	9970	91
21:00	4.9	4.9	4.5	4.2	WILGOTNO	WILGOTNO	8	90	0.16	DE	2759	0.00		50	6960	96
22:00	3.8	3.8	3.3	3.1	MOKRO	MOKRO	8	90	1.57	DE	745	0.00		49	9770	95
23:00	1.6	1.8	1	1.3	MOKRO	MOKRO	8	90	1.07	ŚNDE	379	0.00		49	680	98
00:00	1	1	0.7	0.5	MOKRO	MOKRO	8	100	4.47	ŚNDE	316	1.90		55	2980	96
01:00	0.2	0.1	-0.3	-0.6	MOKRO	ŚLISKO	8	80	3.87	ŚNDE	172	4.30		53	4590	95
02:00	-0.3	-0.4	-0.7	-1.2	ŚLISKO	ŚLISKO	8	80	3.80	ŚN	94	5.60		52	6930	94
03:00	-0.7	-0.8	-1	-1.7	ŚLISKO	ŚLISKO	8	70	1.90	ŚN	45	6.20		52	9820	93
04:00	-0.9	-1	-1.1	-2.1	ŚLISKO	ŚLISKO	8	70	0.97	ŚN	8	7.20		52	8140	92
05:00	-0.2	-0.3	-0.3	-1.2	ŚLISKO	ŚLISKO	8	60	1.35	ŚN	122	7.50		55	9790	93
06:00	0.3	0.1	-0	-0.4	MOKRO	ŚLISKO	8	70	0.45	ŚNDE	220	7.70		42	9060	96
07:00	0.8	0.9	0.4	0.3	WILGOTNO	WILGOTNO	8	70	0.28	ŚNDE	277	8.00		33	5600	96

PROGNOZA WARUNKÓW DROGOWYCH: WIELBARK

Godz.	Temp. pow.	Temp. drogi	Temp. mostu	Temp. p. rosy	Stan dróg	Stan mostu	Zachm.	Prawd. opadu	Ilość opadów	Rodzaj opadu	Gran. śniegu	Świeży śnieg	Kier. wiatru	Porywy wiatru	Widzial	Wilg. wzgl.
HH:MM	°C	°C	°C	°C			n/8	%	mm	p.p.	m	cm		km/h	m	%
19:00	6.7	6.9	5.9	4.2	SUCHO	SUCHO	8	50	0.00	---	2776	0.00		58	9700	84
20:00	5.8	5.9	5.1	3.8	SUCHO	SUCHO	8	60	0.00	---	2819	0.00		62	9920	88
21:00	4.9	4.9	4.4	4.2	WILGOTNO	WILGOTNO	8	80	0.08	PDE	2741	0.00		42	9700	96
22:00	3.9	3.9	3.3	3.2	MOKRO	MOKRO	8	100	4.20	DE	711	0.00		49	5330	96
23:00	2	2.2	1.4	1.8	MOKRO	MOKRO	8	90	1.36	ŚNDE	423	0.00		54	3860	98
00:00	1	1.1	0.4	0.8	MOKRO	MOKRO	8	100	4.58	ŚNDE	286	2.20		22	3090	99
01:00	0.4	0.3	0	-0.5	MOKRO	ŚLISKO	8	80	4.22	ŚNDE	212	4.30		50	5400	94
02:00	-0.1	-0.1	-0.5	-1	ŚLISKO	ŚLISKO	8	70	3.32	ŚN	124	5.30		53	7980	94
03:00	-0.4	-0.6	-0.8	-1.6	ŚLISKO	ŚLISKO	8	80	1.49	ŚN	66	6.00		51	7230	92
04:00	-0.7	-0.9	-1	-2.1	ŚLISKO	ŚLISKO	8	70	0.98	ŚN	19	6.80		54	10000	91
05:00	-0.2	-0.4	-0.3	-1.3	ŚLISKO	ŚLISKO	8	70	1.16	ŚN	107	7.00		53	9750	92
06:00	0.4	0.4	-0.1	-0.2	MOKRO	ŚLISKO	8	80	0.30	ŚNDE	193	7.40		35	4710	96
07:00	0.9	1.1	0.4	0.5	MOKRO	MOKRO	8	70	0.67	ŚNDE	263	8.30		9	8260	97

Rodzaje opadu: **DE** = deszcz, **PDE** = deszcz przelotny, **MDE** = marzący deszcz, **GR** = opady krupy śnieżnej lub gradu, **ŚNDE** = śnieg z deszczem, **PŚNDE** = przelotne opady śniegu z deszczem, **ŚN** = śnieg, **PŚN** = przelotne opady śniegu, --- brak opadów, **MWILG** = zamarzająca wilgoć, **SZRON!!** = szron n.d.obsz., **WILG** = wilgoć spowodowana kondensacją lub opadem, **LÓD** = zamarznięta woda lub zmrożony śnieg. Stan dróg: **SUCHO**, **WILGOTNO**, **MOKRO**, **ŚLISKO**.

Uwaga dodatkowa: Temperatura powietrza poniżej 0 stopni Celsjusza bliska lub równa temperaturze punktu rosy może powodować powstawanie szronu. 1.0 mm opadu przy opadach śniegu odpowiada w przybliżeniu 1 cm świeżego śniegu.

CENTRUM PROGNOZ METEOROLOGICZNYCH METEOSKY SP. Z O.O.

Kontakt:
71-296 Szczecin, ul. T. Kutrzeby 7A/25
Biuro: tel. 913-508-204, kom. 797-395-456 fax 913-508-266

Adres korespondencyjny:
71-296 Szczecin, ul. T. Kutrzeby 7A/25
Email: centrum.meteo@meteosky.eu