

**PROGNOZA POGODY DLA POWIATU SZCZYCIEŃSKIEGO
WAŻNA OD 13-03-2020, GODZ. 19:00 DO 14-03-2020, GODZ. 7:00**

**UWAGA ! W CZASIE WAŻNOŚCI PROGNOZY PRZEWIDUJE SIĘ WYSTĄPIENIE GROŹNYCH
ZJAWISK METEOROLOGICZNYCH**

Nad ranem, wraz ze spadkiem temperatury powietrza i powierzchni gruntu poniżej 0°C, spodziewane są oblodzenia wilgotnych i mokrych nawierzchni dróg oraz chodników.

SYTUACJA SYNOPTYCZNA:

Pogoda w Polsce kształtowana będzie przez mocniej pogłębioną zatokę niskiego ciśnienia z główną osią znajdującą się nad północną częścią kontynentu europejskiego, a także strefy frontowe. Do naszego kraju początkowo będzie napływać umiarkowanie ciepła (zwłaszcza przy samej powierzchni ziemi) i dość niestabilna masa powietrza pochodzenia polarnego o cechach morskich, która w godzinach nocnych zostanie wyparta przez arktyczno-morskie powietrze z północy Europy.

SZCZEGÓŁY PROGNOZY:

W nocy prognozowane jest zachmurzenie umiarkowane i duże z przelotnymi opadami deszczu, a bliżej poranka również mokrego śniegu. Temperatura powietrza w początkowej fazie wyniesie 3°C/4°C, do rana obniżając się minimalnie w okolice -1°C. Stan nawierzchni drogi i mostu: wilgotno i mokro oraz ślisko. Wiatr będzie wiać umiarkowanie i silnie, z kierunków zachodnich oraz północnych. Ciśnienie atmosferyczne o północy wyniesie 1004 hPa na poziomie morza i w kolejnych godzinach będzie rosnąć.

Zachmurzenie	Ciśnienie	Wiatr			Opady		Temp. p. rosy	Wilgotność powietrza	Temperatura	
		Kierunek	Prędkość	Porywy	Śniegu	Deszczu			Miejscowość	Noc
	1004 hPa		12-34 km/h	30-59	0,2-1,5	3,58-5,43	-7°C/2°C	70-100%	Dźwierzuty	-1 °C
									Jedwabno	-1 °C
									Pasym	-1 °C
									Rozogi	-1 °C
									Szczytno	-1 °C
									Świątajno	-1 °C
									Wielbark	-1 °C

Data i godzina wydania lub aktualizacji: **13-03-2020 godz. 11:10**

Data i godzina aktualizacji modelu: **13-03-2020 godz. 11:10**

Prognozę wykonał: **Zawiślak Grzegorz**

Centrum Prognoz Meteorologicznych

METEOSKY Sp. z o.o.

PROGNOZA WARUNKÓW DROGOWYCH: DŹWIERZUTY

Godz.	Temp. pow.	Temp. drogi	Temp. mostu	Temp. p. rosy	Stan dróg	Stan mostu	Zachm.	Prawd. opadu	Ilość opadów	Rodzaj opadu	Gran. śniegu	Świeży śnieg	Kier. wiatru	Porywy wiatru	Widzial	Wilg. wzgl.
HH:MM	°C	°C	°C	°C			n/8	%	mm	p.p.	m	cm		km/h	m	%
19:00	3.6	3.1	3.5	1.4	MOKRO	MOKRO	6	70	1.55	DE	757	0.00		45	10020	86
20:00	2.8	3.3	2.3	1.6	SUCHO	SUCHO	8	0	0.00	---	558	0.00		37	10030	92
21:00	3.2	3.4	2.6	1.7	MOKRO	MOKRO	8	70	0.89	ŚNDE	574	0.00		40	9670	90
22:00	3.1	3.3	2.3	2	WILGOTNO	WILGOTNO	8	70	0.22	DE	602	0.00		54	9330	93
23:00	3	3	2.6	1.3	WILGOTNO	WILGOTNO	8	70	0.14	ŚNDE	555	0.00		52	9580	88
00:00	1.1	1.8	0.7	1	WILGOTNO	WILGOTNO	8	70	0.05	PŚNDE	515	0.60		35	1130	100
01:00	3.2	2.9	2.9	1.5	MOKRO	MOKRO	8	70	2.50	ŚNDE	564	0.60		50	9820	89
02:00	2.7	2.4	2.2	0.5	WILGOTNO	WILGOTNO	8	70	0.25	ŚNDE	481	0.60		50	9860	86
03:00	0.3	0.7	-0.5	-1.5	WILGOTNO	ŚLISKO	8	70	0.06	PŚNDE	175	0.60		63	9480	88
04:00	-1.5	-2.3	-1.8	-4.1	ŚLISKO	ŚLISKO	8	70	0.18	ŚN	0	0.60		55	10330	82
05:00	-1.1	-1.2	-1.6	-5	ŚLISKO	ŚLISKO	6	70	0.04	PŚN	0	0.60		54	11200	75
06:00	-1.6	-2.7	-1.6	-3.4	SUCHO	SUCHO	3	0	0.00	---	0	0.80		45	10010	87
07:00	-0.8	-0.8	-1.3	-5.6	ŚLISKO	ŚLISKO	1	70	0.33	ŚN	27	0.80		49	12000	70



PROGNOZA WARUNKÓW DROGOWYCH: JEDWABNO

Godz.	Temp. pow.	Temp. drogi	Temp. mostu	Temp. p. rosy	Stan dróg	Stan mostu	Zachm.	Prawd. opadu	Ilość opadów	Rodzaj opadu	Gran. śniegu	Świeży śnieg	Kier. wiatru	Porywy wiatru	Widzial	Wilg. wzgl.
HH:MM	°C	°C	°C	°C			n/8	%	mm	p.p.	m	cm		km/h	m	%
19:00	3.3	3.3	2.5	1.7	WILGOTNO	WILGOTNO	7	70	0.11	DE	686	0.00		52	3750	90
20:00	3.2	3.2	2.8	2	MOKRO	MOKRO	8	70	0.41	ŚNDE	590	0.00		45	9930	92
21:00	2.8	2.9	2.2	2	MOKRO	MOKRO	8	70	0.70	ŚNDE	550	0.00		50	9910	95
22:00	3.3	3.1	3.1	1.8	MOKRO	MOKRO	8	70	0.60	DE	607	0.00		50	10050	90
23:00	3.1	2.9	2.8	1.6	WILGOTNO	WILGOTNO	8	70	0.24	ŚNDE	563	0.00		45	9940	90
00:00	3	2.7	2.8	1	MOKRO	MOKRO	8	70	0.81	ŚNDE	565	0.00		53	10020	87
01:00	2.9	2.6	2.6	1	WILGOTNO	WILGOTNO	8	70	0.06	PŚNDE	535	0.00		50	10020	88
02:00	2.5	2.2	2.2	0.7	WILGOTNO	WILGOTNO	8	70	0.05	PŚNDE	470	0.00		48	10010	88
03:00	1.2	1.2	0.5	0.2	WILGOTNO	WILGOTNO	8	70	0.07	PŚNDE	277	0.00		59	9640	94
04:00	-1.3	-1.8	-1.5	-3.2	ŚLISKO	ŚLISKO	7	70	0.12	ŚN	0	0.00		51	9990	87
05:00	-1.1	-1	-1.6	-3.5	ŚLISKO	ŚLISKO	7	70	0.07	PŚN	0	0.10		46	9850	84
06:00	-1.5	-2.1	-1.5	-3.7	ŚLISKO	ŚLISKO	1	70	0.06	PŚN	0	0.30		46	10360	85
07:00	-0.9	-1	-1.3	-5.2	ŚLISKO	ŚLISKO	0	70	0.36	ŚN	6	0.30		46	11810	73



PROGNOZA WARUNKÓW DROGOWYCH: PASYM

Godz.	Temp. pow.	Temp. drogi	Temp. mostu	Temp. p. rosy	Stan dróg	Stan mostu	Zachm.	Prawd. opadu	Ilość opadów	Rodzaj opadu	Gran. śniegu	Świeży śnieg	Kier. wiatru	Porywy wiatru	Widzial	Wilg. wzgl.
HH:MM	°C	°C	°C	°C			n/8	%	mm	p.p.	m	cm		km/h	m	%
19:00	3.9	3.8	3.6	1.5	MOKRO	MOKRO	7	70	1.67	DE	705	0.00		43	10060	85
20:00	3.2	3.8	2.6	1.8	SUCHO	SUCHO	8	0	0.00	---	566	0.00		45	10120	91
21:00	3.3	3.6	2.7	1.9	MOKRO	MOKRO	8	70	1.04	ŚNDE	574	0.00		45	9610	91
22:00	2.6	3.3	1.9	2	WILGOTNO	WILGOTNO	8	70	0.27	ŚNDE	560	0.00		44	3110	97
23:00	2.8	3.1	2.3	1.6	MOKRO	MOKRO	8	70	0.82	ŚNDE	550	0.00		28	9470	92
00:00	2.1	2.7	1.6	1.3	WILGOTNO	WILGOTNO	8	70	0.22	ŚNDE	486	0.00		36	7220	94
01:00	3.3	3.2	2.9	1.5	MOKRO	MOKRO	8	70	2.05	ŚNDE	555	0.00		51	9780	88
02:00	2.7	2.7	2.2	0.6	MOKRO	MOKRO	8	70	0.47	ŚNDE	470	0.00		49	9910	86
03:00	0.6	1.3	-0.1	-1.2	WILGOTNO	ŚLISKO	8	70	0.06	PŚNDE	212	0.00		63	9480	88
04:00	-1.2	-1.6	-1.6	-4.1	ŚLISKO	ŚLISKO	8	70	0.20	ŚN	0	0.10		55	10460	81
05:00	-1	-0.1	-1.6	-4.1	ŚLISKO	ŚLISKO	8	70	0.06	PŚN	0	0.10		46	10480	80
06:00	-1.2	-2	-1.4	-4.4	ŚLISKO	ŚLISKO	0	70	0.11	ŚN	0	0.40		47	10880	79
07:00	-0.7	-0.3	-1.2	-6	ŚLISKO	ŚLISKO	0	70	0.30	ŚN	40	0.40		39	12260	68





PROGNOZA WARUNKÓW DROGOWYCH: ROZOGI

Godz.	Temp. pow.	Temp. drogi	Temp. mostu	Temp. p. rosy	Stan dróg	Stan mostu	Zachm.	Prawd. opadu	Ilość opadów	Rodzaj opadu	Gran. śniegu	Świeży śnieg	Kier. wiatru	Porywy wiatru	Widzial	Wilg. wzgl.
HH:MM	°C	°C	°C	°C			n/8	%	mm	p.p.	m	cm		km/h	m	%
19:00	3.9	2.6	3.9	1	SUCHO	SUCHO	8	0	0.00	---	777	0.00		46	10550	82
20:00	2.5	3	2	1.7	WILGOTNO	WILGOTNO	8	70	0.21	ŚNDE	589	0.00		36	10240	95
21:00	3.8	3.6	3.3	1.9	MOKRO	MOKRO	8	70	1.93	ŚNDE	600	0.00		46	9630	88
22:00	3.6	3.4	3.2	1.7	WILGOTNO	WILGOTNO	8	70	0.10	DE	613	0.00		48	9810	88
23:00	3.4	2.5	3	1.4	MOKRO	MOKRO	5	70	0.30	ŚNDE	591	0.00		53	9790	87
00:00	3.2	2.8	2.8	0.9	MOKRO	MOKRO	8	70	0.52	ŚNDE	540	0.00		50	10010	85
01:00	3.3	2.9	2.8	1.1	WILGOTNO	WILGOTNO	6	70	0.09	ŚNDE	546	0.00		53	9840	86
02:00	2.8	1.7	2.6	0.5	MOKRO	MOKRO	8	70	1.09	ŚNDE	502	0.00		52	10110	85
03:00	2.6	2.3	2.1	0.3	WILGOTNO	WILGOTNO	8	70	0.18	ŚNDE	451	0.00		51	9940	85
04:00	-0.9	-0.3	-1.5	-2.9	ŚLISKO	ŚLISKO	8	70	0.05	PŚN	3	0.00		69	9870	86
05:00	-1.7	-2.6	-1.9	-4.5	ŚLISKO	ŚLISKO	0	70	0.08	PŚN	0	0.00		55	10490	82
06:00	-1.9	-2.9	-2	-5.5	SUCHO	SUCHO	3	0	0.00	---	0	0.00		50	11200	77
07:00	-1.2	-0.1	-1.9	-2.7	SUCHO	SUCHO	5	0	0.00	---	0	0.40		42	9340	90

PROGNOZA WARUNKÓW DROGOWYCH: SZCZYTNO

Godz.	Temp. pow.	Temp. drogi	Temp. mostu	Temp. p. rosy	Stan dróg	Stan mostu	Zachm.	Prawd. opadu	Ilość opadów	Rodzaj opadu	Gran. śniegu	Świeży śnieg	Kier. wiatru	Porywy wiatru	Widzial	Wilg. wzgl.
HH:MM	°C	°C	°C	°C			n/8	%	mm	p.p.	m	cm		km/h	m	%
19:00	3.5	3.1	3.4	1.3	WILGOTNO	WILGOTNO	8	70	0.14	DE	767	0.00		46	10020	85
20:00	2.9	3.4	2.5	1.7	WILGOTNO	WILGOTNO	8	70	0.04	PŚNDE	583	0.00		38	9630	92
21:00	3.5	3.6	3	2	MOKRO	MOKRO	8	70	1.10	ŚNDE	599	0.00		48	9450	90
22:00	3.4	3.4	2.8	2	WILGOTNO	WILGOTNO	7	70	0.07	PŚNDE	584	0.00		51	6230	91
23:00	2.4	2.1	2.1	1.3	MOKRO	MOKRO	8	70	0.62	ŚNDE	556	0.00		48	9710	93
00:00	2.6	2.7	2.2	1	MOKRO	MOKRO	8	70	0.59	ŚNDE	512	0.00		58	5830	90
01:00	3.1	2.9	2.7	1.3	MOKRO	MOKRO	8	70	0.94	ŚNDE	545	0.00		52	9870	88
02:00	2.7	2.5	2.3	0.4	MOKRO	MOKRO	8	70	0.63	ŚNDE	479	0.00		51	10000	85
03:00	1.7	1.9	0.9	0.5	WILGOTNO	WILGOTNO	8	70	0.10	ŚNDE	320	0.00		58	9280	92
04:00	-1.3	-1.5	-1.7	-3.6	ŚLISKO	ŚLISKO	8	70	0.12	ŚN	0	0.00		54	10080	84
05:00	-1.4	-2	-1.7	-5.2	ŚLISKO	ŚLISKO	3	70	0.07	PŚN	0	0.00		56	11290	75
06:00	-1.3	-0.9	-1.8	-2.9	SUCHO	SUCHO	6	0	0.00	---	0	0.20		32	9450	89
07:00	-0.7	-0.2	-1.3	-5.3	ŚLISKO	ŚLISKO	0	70	0.22	ŚN	40	0.20		45	11740	71

PROGNOZA WARUNKÓW DROGOWYCH: ŚWIĘTAJNO

Godz.	Temp. pow.	Temp. drogi	Temp. mostu	Temp. p. rosy	Stan dróg	Stan mostu	Zachm.	Prawd. opadu	Ilość opadów	Rodzaj opadu	Gran. śniegu	Świeży śnieg	Kier. wiatru	Porywy wiatru	Widzial	Wilg. wzgl.
HH:MM	°C	°C	°C	°C			n/8	%	mm	p.p.	m	cm		km/h	m	%
19:00	3.5	2.8	3.6	1.3	WILGOTNO	WILGOTNO	8	70	0.04	PDE	770	0.00		45	10130	86
20:00	2.1	2.4	1.5	1.5	WILGOTNO	WILGOTNO	8	70	0.12	ŚNDE	556	0.00		38	10650	96
21:00	3.4	3.2	3	1.9	MOKRO	MOKRO	8	70	1.13	ŚNDE	592	0.00		46	9620	90
22:00	3.2	3.1	2.9	2	WILGOTNO	WILGOTNO	7	70	0.04	PDE	612	0.00		45	9600	92
23:00	2.6	1.7	2.7	1.3	WILGOTNO	WILGOTNO	5	70	0.25	ŚNDE	580	0.00		48	9730	91
00:00	2.2	2.2	1.7	1.4	MOKRO	MOKRO	8	70	0.69	ŚNDE	499	0.00		53	2990	94
01:00	2.9	2.7	2.5	1.5	MOKRO	MOKRO	6	70	0.72	ŚNDE	531	0.00		51	9420	91
02:00	2.7	2.3	2.4	0.5	MOKRO	MOKRO	8	70	1.55	ŚNDE	481	0.00		51	10130	85
03:00	2.2	2	1.6	0.8	WILGOTNO	WILGOTNO	8	70	0.11	ŚNDE	386	0.00		62	9540	91
04:00	-1.3	-1.4	-1.8	-3.2	ŚLISKO	ŚLISKO	8	70	0.10	ŚN	0	0.00		52	10010	87
05:00	-1.9	-2.4	-2	-4.6	ŚLISKO	ŚLISKO	0	70	0.07	PŚN	0	0.00		53	10660	82
06:00	-1.5	-1.4	-2	-4.2	SUCHO	SUCHO	6	0	0.00	---	0	0.10		48	10470	82
07:00	-1	-1	-1.6	-3.7	ŚLISKO	ŚLISKO	3	70	0.07	PŚN	0	0.60		46	10460	83

PROGNOZA WARUNKÓW DROGOWYCH: WIELBARK

Godz.	Temp. pow.	Temp. drogi	Temp. mostu	Temp. p. rosy	Stan dróg	Stan mostu	Zachm.	Prawd. opadu	Ilość opadów	Rodzaj opadu	Gran. śniegu	Świeży śnieg	Kier. wiatru	Porywy wiatru	Widzial	Wilg. wzgl.
HH:MM	°C	°C	°C	°C			n/8	%	mm	p.p.	m	cm		km/h	m	%
19:00	3.5	3.2	3.5	1.3	SUCHO	SUCHO	8	0	0.00	---	754	0.00		47	10120	85
20:00	3.6	3.3	3.4	2.2	WILGOTNO	WILGOTNO	7	70	0.12	DE	657	0.00		51	9850	90
21:00	3.2	3	2.9	1.7	MOKRO	MOKRO	8	70	1.99	ŚNDE	582	0.00		52	9800	90
22:00	3.7	3.3	3.5	1.8	WILGOTNO	WILGOTNO	8	70	0.20	DE	614	0.00		49	10000	87
23:00	3.2	2.9	3	1.4	WILGOTNO	WILGOTNO	8	70	0.15	ŚNDE	565	0.00		48	9980	88
00:00	2.9	2.5	2.6	0.9	WILGOTNO	WILGOTNO	8	70	0.24	ŚNDE	524	0.00		50	10000	87
01:00	2.9	2.3	2.9	1	SUCHO	SUCHO	8	0	0.00	---	557	0.00		52	10030	87
02:00	2.3	2	2.1	0.3	SUCHO	SUCHO	8	0	0.00	---	457	0.00		51	10030	86
03:00	2.3	2.1	1.9	0.7	SUCHO	SUCHO	8	0	0.00	---	425	0.00		52	9720	89
04:00	-0.8	-0.8	-1.2	-2.7	ŚLISKO	ŚLISKO	8	70	0.05	PŚN	18	0.00		51	9980	87
05:00	-1.8	-2.5	-1.7	-4.3	ŚLISKO	ŚLISKO	1	70	0.10	ŚN	0	0.00		53	10530	83
06:00	-1	-0.9	-1.6	-2.7	SUCHO	SUCHO	7	0	0.00	---	0	0.20		19	9710	88
07:00	-1	-1	-1.3	-4.4	ŚLISKO	ŚLISKO	0	70	0.20	ŚN	0	0.20		44	11240	77

Rodzaje opadu: **DE** = deszcz, **PDE** = deszcz przelotny, **MDE** = marzący deszcz, **GR** = opady krupy śnieżnej lub gradu, **ŚNDE** = śnieg z deszczem, **PŚNDE** = przelotne opady śniegu z deszczem, **ŚN** = śnieg, **PŚN** = przelotne opady śniegu, --- brak opadów, **MWILG** = zamrażająca wilgoć, **SZRON!!** = szron n.d.obsz., **WILG** = wilgoć spowodowana kondensacją lub opadem, **LÓD** = zamrożona woda lub zmrożony śnieg. Stan dróg: **SUCHO**, **WILGOTNO**, **MOKRO**, **ŚLISKO**.

Uwaga dodatkowa: Temperatura powietrza poniżej 0 stopni Celsjusza bliska lub równa temperaturze punktu rosy może powodować powstawanie szronu. 1.0 mm opadu przy opadach śniegu odpowiada w przybliżeniu 1 cm świeżego śniegu.

CENTRUM PROGNOZ METEOROLOGICZNYCH METEOSKY SP. Z O.O.

Kontakt:
71-296 Szczecin, ul. T. Kutrzeby 7A/25
Biuro: tel. 913-508-204, kom. 797-395-456 fax 913-508-266

Adres korespondencyjny:
71-296 Szczecin, ul. T. Kutrzeby 7A/25
Email: centrum.meteo@meteosky.eu