



CENTRUM PROGNOZ METEOROLOGICZNYCH "METEOSKY" SP. Z O.O.

**PROGNOZA POGODY DLA POWIATU SZCZYCIĘŃSKIEGO
WAŻNA OD 14-02-2020, GODZ. 7:00 DO 14-02-2020, GODZ. 19:00**

**UWAGA ! W CZASIE WAŻNOŚCI PROGNOZY PRZEWIDUJE SIĘ WYSTĄPIENIE GROŹNYCH
ZJAWISK METEOROLOGICZNYCH**



Pod koniec dnia - wraz ze spadkiem temperatury powietrza i gruntu poniżej zera - może pojawić się śliskość na nawierzchniach dróg, mostach i chodnikach (marznąca wilgoć).

SYTUACJA SYNOPTYCZNA:

Polska znajdować się będzie pod wpływem układu niskiego ciśnienia z centrum odsuwającym się za południowo - wschodnią granicę kraju. Z niżej związany będzie zanikający front okluzji. Od południowego zachodu, swój wpływ zacznie zaznaczać klin wyżowy. Do kraju napływać będzie - z północy - stosunkowo chłodniejsza masa powietrza polarno - morskiego o równowadze warunkowo chwiejnej.

SZCZEGÓŁY PROGNOZY:

W ciągu dnia od rana prognozowane jest zachmurzenie całkowite z możliwymi przelotnymi opadami deszczu i deszczu ze śniegiem. W drugiej części dnia pojawią się przejaśnienia do zachmurzenia dużego oraz ustąpią opady atmosferyczne. Temperatura powietrza w godzinach porannych wyniesie 0°C/1°C, do południa wzrastając maksymalnie w okolice 2°C/3°C, wieczorem obniżając się do -1°C/0°C. Stan nawierzchni drogi i mostu: wilgotno, pod koniec dnia, miejscami ślisko. Wiatr będzie wiać słabo i umiarkowanie z kierunków wschodnich i północno - wschodnich. Ciśnienie atmosferyczne w południe wyniesie 1007 hPa na poziomie morza i w kolejnych godzinach będzie rosnąć.

Zachmurzenie	Ciśnienie	Wiatr			Opady		Temp. p. rosy	Wilgotność powietrza	Temperatura	
		Kierunek	Prędkość	Porywy	Śniegu	Deszczu			Miejscowość	Dzień
	1007 hPa		7-20 km/h	30-34	0,5-1	1,55-2,39	-4°C/0°C	80-98%	Dźwierzuty	2 °C
									Jedwabno	2 °C
									Pasym	2 °C
									Rozogi	2 °C
									Szczytno	2 °C
									Świątajno	2 °C
									Wielbark	2 °C

Data i godzina wydania lub aktualizacji: **13-02-2020 godz. 09:19**












Data i godzina aktualizacji modelu: **13-02-2020 godz. 09:19**

Prognozę wykonał: **Tomasz Stępień**

Centrum Prognoz Meteorologicznych

METEOSKY Sp. z o.o.

PROGNOZA WARUNKÓW DROGOWYCH: DŹWIERZUTY

Godz.	Temp. pow.	Temp. drogi	Temp. mostu	Temp. p. rosy	Stan dróg	Stan mostu	Zachm.	Prawd. opadu	Ilość opadów	Rodzaj opadu	Gran. śniegu	Świeży śnieg	Kier. wiatru	Porywy wiatru	Widzial	Wilg. wzgl.
HH:MM	°C	°C	°C	°C			n/8	%	mm	p.p.	m	cm		km/h	m	%
07:00	-0.1	-0.4	-0.4	-2.8	ŚLISKO	ŚLISKO	8	70	0.10	ŚN	139	0.20		32	10180	82
08:00	-0.2	-0.2	-0.6	-2.4	ŚLISKO	ŚLISKO	8	70	0.13	ŚN	126	0.40		32	9810	85
09:00	0.3	1	-0.4	-2.2	WILGOTNO	ŚLISKO	8	60	0.18	ŚNDE	176	0.40		32	9840	84
10:00	0.8	2	0.1	-1.6	WILGOTNO	WILGOTNO	8	70	0.08	PŚNDE	240	0.50		30	9770	84
11:00	1.5	3.9	0.6	-0.8	WILGOTNO	WILGOTNO	8	60	0.13	ŚNDE	299	0.70		29	9620	85
12:00	2.1	4.5	1.2	-0.5	MOKRO	MOKRO	8	60	0.30	ŚNDE	353	0.70		24	9760	84
13:00	2.2	3.8	1.4	-0.2	WILGOTNO	WILGOTNO	8	60	0.13	ŚNDE	379	0.70		17	9750	84
14:00	1.9	2.9	1.2	0.1	WILGOTNO	WILGOTNO	8	70	0.08	PŚNDE	380	0.70		17	9400	88
15:00	1.8	2.7	1.1	0.1	WILGOTNO	WILGOTNO	7	30	0.25	ŚNDE	352	0.70		22	9340	89
16:00	1	0.4	0.9	0.2	WILGOTNO	WILGOTNO	8	50	0.10	ŚNDE	338	0.70		20	9120	95
17:00	-0.3	-1.3	0.6	-0.8	ŚLISKO	WILGOTNO	8	0	0.00	MWILG	115	0.70		20	8810	97
18:00	-1.7	-3.4	0.5	-2.4	ŚLISKO	WILGOTNO	7	60	0.07	PSN	0	0.70		18	8700	96
19:00	-1.9	-3.4	0.9	-2.5	ŚLISKO	WILGOTNO	0	0	0.00	MWILG	0	0.70		19	8740	96

PROGNOZA WARUNKÓW DROGOWYCH: JEDWABNO

Godz.	Temp. pow.	Temp. drogi	Temp. mostu	Temp. p. rosy	Stan dróg	Stan mostu	Zachm.	Prawd. opadu	Ilość opadów	Rodzaj opadu	Gran. śniegu	Świeży śnieg	Kier. wiatru	Porywy wiatru	Widzial	Wilg. wzgl.
HH:MM	°C	°C	°C	°C			n/8	%	mm	p.p.	m	cm		km/h	m	%
07:00	-0.3	-0.3	-0.7	-1.6	ŚLISKO	ŚLISKO	8	70	0.34	ŚN	109	0.70		34	9180	91
08:00	-0.2	-0.2	-0.6	-1.6	ŚLISKO	ŚLISKO	8	60	0.53	ŚN	116	1.00		33	9290	90
09:00	0.8	1.8	-0.2	-1.6	MOKRO	ŚLISKO	8	60	0.39	ŚNDE	207	1.00		33	9650	84
10:00	0.9	1.4	0.2	-1	WILGOTNO	WILGOTNO	8	60	0.06	PŚNDE	245	1.10		29	9440	87
11:00	1.7	3.2	0.6	-0.4	WILGOTNO	WILGOTNO	8	50	0.12	ŚNDE	288	1.30		29	9390	86
12:00	2.2	3.5	1.1	-0.1	MOKRO	MOKRO	8	60	0.30	ŚNDE	341	1.30		22	9570	85
13:00	2	2.3	1.3	0.1	WILGOTNO	WILGOTNO	8	60	0.05	PŚNDE	365	1.30		15	9600	87
14:00	1.9	2.3	1.2	0.5	WILGOTNO	WILGOTNO	8	60	0.01	PŚNDE	374	1.30		16	9240	91
15:00	1.6	1.7	1.1	0.6	WILGOTNO	WILGOTNO	8	50	0.19	ŚNDE	358	1.20		18	9090	93
16:00	1.1	0.8	1.2	0.6	WILGOTNO	WILGOTNO	8	50	0.12	ŚNDE	361	1.20		17	9050	96
17:00	1	0.8	0.7	0.4	WILGOTNO	WILGOTNO	8	60	0.02	PŚNDE	329	1.20		20	8850	96
18:00	-1.2	-2	0.3	-1.7	ŚLISKO	WILGOTNO	8	60	0.10	ŚN	0	1.30		19	8650	97
19:00	-2.6	-3.6	0.3	-3.2	ŚLISKO	WILGOTNO	0	70	0.07	PŚN	0	1.30		18	8540	96

PROGNOZA WARUNKÓW DROGOWYCH: PASYM

Godz.	Temp. pow.	Temp. drogi	Temp. mostu	Temp. p. rosy	Stan dróg	Stan mostu	Zachm.	Prawd. opadu	Ilość opadów	Rodzaj opadu	Gran. śniegu	Świeży śnieg	Kier. wiatru	Porywy wiatru	Widzial	Wilg. wzgl.
HH:MM	°C	°C	°C	°C			n/8	%	mm	p.p.	m	cm		km/h	m	%
07:00	-0.1	-0.4	-0.4	-2.1	ŚLISKO	ŚLISKO	8	70	0.16	ŚN	129	0.40		33	9690	87
08:00	-0.1	-0.2	-0.6	-2	ŚLISKO	ŚLISKO	8	60	0.37	ŚN	127	0.60		32	9620	87
09:00	0.4	0.9	-0.3	-2	MOKRO	ŚLISKO	8	60	0.30	ŚNDE	182	0.70		32	9810	84
10:00	0.8	1.9	0.1	-1.5	WILGOTNO	WILGOTNO	8	70	0.10	ŚNDE	236	0.80		30	9700	85
11:00	1.6	4.2	0.7	-0.8	WILGOTNO	WILGOTNO	8	50	0.17	ŚNDE	294	1.00		29	9620	85
12:00	2.1	4.2	1.3	-0.4	MOKRO	MOKRO	8	50	0.30	ŚNDE	354	1.00		23	9800	83
13:00	2.3	3.1	1.6	-0.2	WILGOTNO	WILGOTNO	8	60	0.10	ŚNDE	385	1.00		16	9850	84
14:00	2	2.8	1.3	0.1	WILGOTNO	WILGOTNO	8	60	0.03	PŚNDE	380	1.00		18	9460	88
15:00	2	2.8	1.3	0.2	WILGOTNO	WILGOTNO	8	10	0.22	ŚNDE	365	0.90		21	9440	88
16:00	0.5	-0.4	1.2	0.2	ŚLISKO	WILGOTNO	8	30	0.09	ŚNDE	351	0.90		19	9270	98
17:00	0.3	-0.4	0.6	-0.2	WILGOTNO	WILGOTNO	8	50	0.00	WILG	329	1.00		20	8860	97
18:00	-1.6	-3.1	0.5	-2.2	ŚLISKO	WILGOTNO	8	60	0.06	PSN	0	1.00		19	8700	96
19:00	-1.9	-3.3	0.9	-2.5	ŚLISKO	WILGOTNO	0	0	0.00	MWILG	0	1.00		17	8760	96














PROGNOZA WARUNKÓW DROGOWYCH: ROZOGI

Godz.	Temp. pow.	Temp. drogi	Temp. mostu	Temp. p. rosy	Stan dróg	Stan mostu	Zachm.	Prawd. opadu	Ilość opadów	Rodzaj opadu	Gran. śniegu	Świeży śnieg	Kier. wiatru	Porywy wiatru	Widzial	Wilg. wzgl.
HH:MM	°C	°C	°C	°C			n/8	%	mm	p.p.	m	cm		km/h	m	%
07:00	0.4	-0.2	0.3	-3.5	SUCHO	SUCHO	8	0	0.00	---	248	0.00		35	11240	75
08:00	0.1	-0.3	-0.3	-2.5	ŚLISKO	ŚLISKO	8	60	0.24	ŚNDE	145	0.40		30	10080	83
09:00	0.7	1.5	0	-1.6	WILGOTNO	WILGOTNO	8	50	0.20	ŚNDE	213	0.50		32	9660	85
10:00	1.3	2.5	0.6	-0.9	WILGOTNO	WILGOTNO	8	60	0.19	ŚNDE	271	0.60		31	9580	86
11:00	1.6	3.6	0.8	-0.5	WILGOTNO	WILGOTNO	8	70	0.12	ŚNDE	292	0.80		30	7100	86
12:00	2.1	4.8	1.2	-0.1	MOKRO	MOKRO	8	60	0.36	ŚNDE	335	0.90		24	9540	86
13:00	2.3	3.9	1.4	0.1	WILGOTNO	WILGOTNO	8	60	0.28	ŚNDE	364	0.90		19	9600	86
14:00	2.1	2.2	1.5	0.3	WILGOTNO	WILGOTNO	8	70	0.11	ŚNDE	379	0.80		15	9540	88
15:00	1.7	1.5	1.2	0.6	WILGOTNO	WILGOTNO	8	60	0.07	PŚNDE	362	0.80		18	9090	93
16:00	0.6	-0.2	1	0	ŚLISKO	WILGOTNO	8	40	0.19	ŚNDE	350	0.80		19	8940	96
17:00	0.2	-0.5	0.7	-0.1	ŚLISKO	WILGOTNO	8	40	0.08	PŚNDE	337	0.90		21	8670	98
18:00	-1.3	-2.7	0.4	-1.7	ŚLISKO	WILGOTNO	8	10	0.04	PSN	0	0.90		23	8650	97
19:00	-2.1	-3.8	0.4	-2.5	ŚLISKO	WILGOTNO	2	0	0.00	MWILG	0	0.90		21	8540	97



PROGNOZA WARUNKÓW DROGOWYCH: SZCZYTNO

Godz.	Temp. pow.	Temp. drogi	Temp. mostu	Temp. p. rosy	Stan dróg	Stan mostu	Zachm.	Prawd. opadu	Ilość opadów	Rodzaj opadu	Gran. śniegu	Świeży śnieg	Kier. wiatru	Porywy wiatru	Widzial	Wilg. wzgl.
HH:MM	°C	°C	°C	°C			n/8	%	mm	p.p.	m	cm		km/h	m	%
07:00	-0.2	-0.3	-0.6	-2.5	ŚLISKO	ŚLISKO	8	70	0.15	ŚN	126	0.30		32	9920	84
08:00	-0.2	-0.2	-0.6	-2.3	ŚLISKO	ŚLISKO	8	60	0.23	ŚN	128	0.50		31	9800	85
09:00	0.4	1.2	-0.3	-1.9	MOKRO	ŚLISKO	8	40	0.31	ŚNDE	181	0.60		33	9700	85
10:00	0.9	2.1	0.1	-1.3	WILGOTNO	WILGOTNO	8	60	0.05	PŚNDE	244	0.60		32	9560	86
11:00	1.4	3.5	0.6	-0.6	WILGOTNO	WILGOTNO	8	60	0.10	ŚNDE	290	0.80		31	9440	87
12:00	2	4.8	1.1	-0.3	MOKRO	MOKRO	8	30	0.38	ŚNDE	340	0.80		23	9620	85
13:00	2.2	3	1.4	-0.1	WILGOTNO	WILGOTNO	8	50	0.08	PŚNDE	378	0.80		19	9700	85
14:00	1.7	2.1	1.2	0.3	WILGOTNO	WILGOTNO	8	70	0.06	PŚNDE	377	0.80		15	7620	91
15:00	1.6	1.6	1.1	0.5	WILGOTNO	WILGOTNO	8	50	0.21	ŚNDE	355	0.80		17	9040	93
16:00	-0.1	-1.4	1.1	-0.8	ŚLISKO	WILGOTNO	8	60	0.15	ŚN	130	0.80		19	8990	95
17:00	0.6	0.1	0.6	0.2	WILGOTNO	WILGOTNO	8	50	0.02	PŚNDE	328	0.80		19	8750	97
18:00	-1.5	-2.9	0.4	-2	ŚLISKO	WILGOTNO	8	60	0.04	PSN	0	0.80		19	8580	97
19:00	-1.5	-2.8	0.4	-1.9	ŚLISKO	WILGOTNO	0	0	0.00	MWILG	0	0.80		19	8560	97

PROGNOZA WARUNKÓW DROGOWYCH: ŚWIĘTAJNO

Godz.	Temp. pow.	Temp. drogi	Temp. mostu	Temp. p. rosy	Stan dróg	Stan mostu	Zachm.	Prawd. opadu	Ilość opadów	Rodzaj opadu	Gran. śniegu	Świeży śnieg	Kier. wiatru	Porywy wiatru	Widzial	Wilg. wzgl.
HH:MM	°C	°C	°C	°C			n/8	%	mm	p.p.	m	cm		km/h	m	%
07:00	-0.1	-0.2	-0.4	-3	ŚLISKO	ŚLISKO	8	70	0.08	PSN	133	0.20		30	10400	81
08:00	-0.1	-0.1	-0.4	-2.5	ŚLISKO	ŚLISKO	8	60	0.18	SN	135	0.30		30	10040	84
09:00	0.5	0.9	-0.3	-1.9	WILGOTNO	ŚLISKO	8	50	0.26	SNDE	184	0.40		32	9710	85
10:00	1.2	1.8	0.4	-1.1	WILGOTNO	WILGOTNO	8	60	0.09	SNDE	259	0.40		30	9620	85
11:00	1.7	2.8	0.7	-0.5	WILGOTNO	WILGOTNO	8	60	0.08	PSNDE	300	0.70		29	9540	85
12:00	2.3	3.7	1.3	-0.2	MOKRO	MOKRO	8	60	0.43	SNDE	354	0.70		23	9710	84
13:00	2.3	3.2	1.4	0.2	WILGOTNO	WILGOTNO	8	60	0.11	SNDE	375	0.70		19	9610	86
14:00	1.9	2	1.3	0.6	WILGOTNO	WILGOTNO	8	70	0.11	SNDE	375	0.70		14	8070	91
15:00	1.7	1.9	1.1	0.8	WILGOTNO	WILGOTNO	8	60	0.15	SNDE	361	0.70		18	8990	93
16:00	-0.5	-1.5	0.9	-1.2	ŚLISKO	WILGOTNO	8	60	0.17	SN	61	0.70		19	8820	95
17:00	0.2	-0.4	0.6	-0.1	ŚLISKO	WILGOTNO	8	50	0.04	PSNDE	326	0.70		21	8660	98
18:00	-1.5	-2.4	0.4	-1.9	ŚLISKO	WILGOTNO	8	10	0.04	PSN	0	0.70		20	8520	97
19:00	-2	-2.9	0.2	-2.3	ŚLISKO	WILGOTNO	1	0	0.00	MWILG	0	0.70		19	8450	98

PROGNOZA WARUNKÓW DROGOWYCH:

Godz.	Temp. pow.	Temp. drogi	Temp. mostu	Temp. p. rosy	Stan dróg	Stan mostu	Zachm.	Prawd. opadu	Ilość opadów	Rodzaj opadu	Gran. śniegu	Świeży śnieg	Kier. wiatru	Porywy wiatru	Widzial	Wilg. wzgl.
HH:MM	°C	°C	°C	°C			n/8	%	mm	p.p.	m	cm		km/h	m	%
07:00	0.1	-0	-0.3	-1.8	ŚLISKO	ŚLISKO	8	70	0.46	ŚNDE	144	0.80		32	9560	88
08:00	0.3	0.2	-0.1	-1.9	MOKRO	ŚLISKO	8	60	0.55	ŚNDE	186	1.10		32	9810	86
09:00	1	1.4	0.2	-1.2	MOKRO	MOKRO	8	30	0.32	ŚNDE	236	1.10		35	9570	86
10:00	1.2	1.6	0.5	-0.6	WILGOTNO	WILGOTNO	8	60	0.14	ŚNDE	258	1.30		30	9360	88
11:00	1.7	2.7	0.8	-0.3	WILGOTNO	WILGOTNO	8	60	0.24	ŚNDE	297	1.40		28	9400	87
12:00	2.2	3.1	1.2	0.1	WILGOTNO	WILGOTNO	8	60	0.26	ŚNDE	338	1.40		21	9510	86
13:00	2.3	2.9	1.5	0.3	WILGOTNO	WILGOTNO	8	20	0.07	PŚNDE	364	1.40		18	9580	87
14:00	2.1	2.2	1.4	0.5	WILGOTNO	WILGOTNO	8	60	0.03	PŚNDE	368	1.40		15	9390	90
15:00	1.9	2	1.3	0.7	WILGOTNO	WILGOTNO	8	60	0.07	PŚNDE	363	1.40		16	9150	92
16:00	1.3	1	1.1	0.7	WILGOTNO	WILGOTNO	8	50	0.11	ŚNDE	356	1.40		18	8920	96
17:00	1.1	0.9	0.9	0.7	WILGOTNO	WILGOTNO	8	50	0.03	PŚNDE	342	1.40		18	8770	97
18:00	0.8	0.6	0.6	0.4	WILGOTNO	WILGOTNO	8	30	0.05	PŚNDE	310	1.40		20	8690	98
19:00	-2.7	-4.1	0.4	-3.5	ŚLISKO	WILGOTNO	5	70	0.06	PŚN	0	1.40		19	8540	95

Rodzaje opadu: **DE** = deszcz, **PDE** = deszcz przelotny, **MDE** = marzący deszcz, **GR** = opady krupy śnieżnej lub gradu, **ŚNDE** = śnieg z deszczem, **PŚNDE** = przelotne opady śniegu z deszczem, **ŚN** = śnieg, **PŚN** = przelotne opady śniegu, --- brak opadów, **MWILG** = zamarzająca wilgoć, **SZRON!!** = szron n.d.obsz., **WILG** = wilgoć spowodowana kondensacją lub opadem, **LÓD** = zamarznięta woda lub zmrożony śnieg. Stan dróg: **SUCHO, WILGOTNO, MOKRO, ŚLISKO**.

Uwaga dodatkowa: Temperatura powietrza poniżej 0 stopni Celsjusza bliska lub równa temperaturze punktu rosy może powodować powstawanie szronu. 1.0 mm opadu przy opadach śniegu odpowiada w przybliżeniu 1 cm świeżego śniegu.

CENTRUM PROGNOZ METEOROLOGICZNYCH METEOSKY SP. Z O.O.

Kontakt:
71-296 Szczecin, ul. T. Kutrzeby 7A/25
Biuro: tel. 913-508-204, kom. 797-395-456 fax 913-508-266

Adres korespondencyjny:
71-296 Szczecin, ul. T. Kutrzeby 7A/25
Email: centrum.meteo@meteosky.eu