

EGZ. NR. 1

PROJEKTOWANIE I NADZÓR BUDOWLANY – BRANŻA ELEKTRYCZNA  
Waldemar Matysiak 12-100 SZCZYTNO Nowe Gizewo 2E  
REGON: 510351118 NIP: 745-103-15-78

ORIGINAŁ

OBIEKT: Budowa kablowego oświetlenia drogowego w pasach dróg gminnych  
w msc. Rudka gm. Szczytno

INWESTOR: Gmina Szczytno, 12-100 Szczytno ul. Łomżyńska 3

LOKALIZACJA INWESTYCJI: nieruchomości nr: 51/20, 51/21, 52/16, 135/13  
obręb 22 Rudka gm. Szczytno

KATEGORIA OBIEKTU: XXVI

## PROJEKT BUDOWLANY BRANŻY ELEKTRYCZNEJ

### ZAKRES INWESTYCJI :

- budowa kablowej linii oświetleniowej

### PROJEKTANT :

mgr inż. Waldemar Matysiak  
uraw. bud. do projektowania i kierowania  
robotami bez ograniczeń w zakresie  
sieci elektrycznych Nr 53/92/OL

### SPRAWDZIŁ:

mgr inż. Robert Dwurzyński  
Uprawnienia Budowlane do projektowania i kierowania  
robotami budowlanymi z ograniczeń w zakresie  
instalacji w zakresie sieci, instalacji  
i urządzeń elektrycznych i elektroenergetycznych  
nr ewid.: PCW/0186/PWOE/13

październik 2016

1

## OŚWIADCZENIE

Po zapoznaniu się z przepisami ustawy z dnia 07 lipca 1994 r. –Prawo Budowlane (jednolity tekst z 2003 r Dz. U. Nr 207, poz.2016, z późniejszymi zmianami) , zgodnie z art.20 ust.4 tej ustawy, oświadczam, że Projekt Budowlany:  
„Budowa kablowego oświetlenia drogowego w pasach dróg gminnych w msc. Rudka gm. Szczytno”  
- sporządzony został zgodnie z obowiązującymi przepisami oraz zasadami wiedzy technicznej.

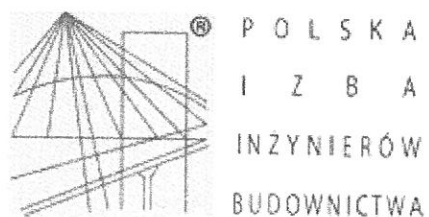
Nowe Gizewo dn.10.10.2016 r.

Projektant:

*mgr inż. Waldemar Matysiak*  
Upraw. bud. do projektowania i kierowania  
robotami budowlanymi z ograniczeniem w zakresie  
sieci elektrycznych Nr 53/92/OL

Sprawdzający:

*mgr inż. Robert Dwurznik*  
Uprawnienia Budowlane do projektowania i kierowania  
robotami budowlanymi z ograniczeniem w zakresie  
instalacji elektrycznych i elektroenergetycznych  
nr ewid.: POM/6186/PWOE/13



### Zaświadczenie

o numerze weryfikacyjnym:

WAM-JFP-CEQ-NE6 \*

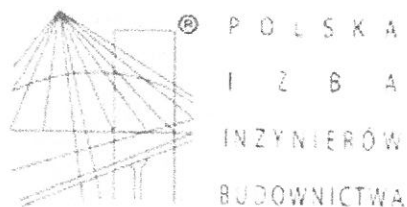
Pan Waldemar Matysiak o numerze ewidencyjnym WAM/IE/1663/01  
adres zamieszkania m. Nowe Gizewo 2 E, 12-100 Szczytno  
jest członkiem Warmińsko-Mazurskiej Okręgowej Izby Inżynierów Budownictwa i posiada  
wymagane ubezpieczenie od odpowiedzialności cywilnej.  
Niniejsze zaświadczenie jest ważne do dnia 2016-12-31.

Zaświadczenie zostało wygenerowane elektronicznie i opatrzone bezpiecznym podpisem elektronicznym  
weryfikowanym przy pomocy ważnego kwalifikowanego certyfikatu w dniu 2015-12-02 roku przez:

Mariusz Dobrzeński, Przewodniczący Rady Warmińsko-Mazurskiej Okręgowej Izby Inżynierów Budownictwa.

(Zgodnie art. 5 ust 2 ustawy z dnia 18 września 2001 r. o podpisie elektronicznym (Dz. U. 2001 Nr 130 poz. 1450) dane w postaci  
elektronicznej opatrzone bezpiecznym podpisem elektronicznym weryfikowanym przy pomocy ważnego kwalifikowanego certyfikatu są  
równoważne pod względem skutków prawnych dokumentom opatrzonym podpisami własnoręcznymi.)

\* Weryfikację poprawności danych w niniejszym zaświadczeniu można sprawdzić za pomocą numeru weryfikacyjnego zaświadczenia na  
stronie Polskiej Izby Inżynierów Budownictwa [www.piib.org.pl](http://www.piib.org.pl) lub kontaktując się z biurem właściwej Okręgowej Izby Inżynierów  
Budownictwa.



### Zaświadczenie

o numerze weryfikacyjnym:

POM-A9X-DQ2-29H \*

Pan Robert Dwurznik o numerze ewidencyjnym POM/IE/0071/14

adres zamieszkania ul. Kartuska 40/10, 80-104 Gdańsk

jest członkiem Pomorskiej Okręgowej Izby Inżynierów Budownictwa i posiada wymagane ubezpieczenie od odpowiedzialności cywilnej.

Niniejsze zaświadczenie jest ważne od 2016-03-01 do 2017-02-28.

Zaświadczenie zostało wygenerowane elektronicznie i opatrzone bezpiecznym podpisem elektronicznym weryfikowanym przy pomocy ważnego kwalifikowanego certyfikatu w dniu 2016-02-15 roku przez:

Franciszek Rogowicz, Przewodniczący Rady Pomorskiej Okręgowej Izby Inżynierów Budownictwa.

(Zgodnie art. 5 ust 2 ustawy z dnia 18 września 2001 r. o podpisie elektronicznym (Dz. U. 2001 Nr 130 poz. 1450) dane w postaci elektronicznej opatrzone bezpiecznym podpisem elektronicznym weryfikowanym przy pomocy ważnego kwalifikowanego certyfikatu są równoważne pod względem skutków prawnych dokumentom opatrzonym podpisami własnoręcznymi.)

\* Weryfikację poprawności danych w niniejszym zaświadczeniu można sprawdzić za pomocą numeru weryfikacyjnego zaświadczenia na stronie Polskiej Izby Inżynierów Budownictwa [www.pib.org.pl](http://www.pib.org.pl) lub kontaktując się z biurem właściwej Okręgowej Izby Inżynierów Budownictwa.



URZĄD GOSPODARKI  
TERENOWEJ I OCHRONY ŚRODOWISKA  
1 Nadzór Budowlany  
05:4319  
(tel. 054)

Olsztyn , dnia 24 lutego 1992 r.

Nr 53/92/OL

**DECYZJA O STWIERDZENIU PRZYGOTOWANIA ZAWODOWEGO**  
do pełnienia samodzielnych funkcji technicznych w budownictwie

Na podstawie § 2 ust.1, § 5 ust.1, § 7 i § 13 ust. 1 pkt. 4 lit. d

rozporządzenia Ministra Gospodarki Terenowej i Ochrony Środowiska z dnia 20 lutego 1975 r. w sprawie samodzielnych funkcji technicznych w budownictwie (Dz. Ustaw Nr 8, poz. 46) stwierdza się, że

Obywatel (ka): Waldemar Antoni Matysiak

(imię i nazwisko)

magister inżynier elektryk

(tytuł naukowy — zawodowy)

urodzony a) dnia 10 maja 1953 r. w Szczytnie

posiada przygotowanie zawodowe upoważniające do wykonywania samodzielnej funkcji

projektanta oraz kierownika budowy i robót

(rodzaj funkcji)

w specjalności instalacyjno-inżynieryjnej

(rodzaj specjalności techniczno-budowlanej)

w zakresie sieci elektrycznych

(specjalizacja zawodowa)

Gdańsk, 27 grudnia 2013 r.

Syg. akt 202/POM/OKK/13

## DECYZJA

Na podstawie art. 24 ust.1 pkt 2 ustawy z dnia 15 grudnia 2000 r. o samorządach zawodowych architektów, inżynierów budownictwa oraz urbanistów /t.j. Dz. U. z 2013 r. poz. 932/, art. 12 ust. 3, art.13 ust.1 pkt 1 i 2, art. 14 ust. 1 pkt 5 ustawy z dnia 07 lipca 1994 r. Prawo budowlane /t.j. Dz. U. z 2013 r. poz. 1409/, § 6 pkt 1 i 2, § 11 ust. 1 pkt 1, § 15, § 24 ust. 1 pkt 1 rozporządzenia Ministra Transportu i Budownictwa z dnia 28 kwietnia 2006 r. w sprawie samodzielnych funkcji technicznych w budownictwie /Dz. U. z 2006 r. Nr 83 poz. 578 ze zm./ oraz art. 104 Kodeksu postępowania administracyjnego /t.j. Dz. U. z 2013 r. Nr 267/, po ustaleniu, że zostały spełnione warunki w zakresie przygotowania zawodowego oraz po złożeniu egzaminu na uprawnienia budowlane z wynikiem pozytywnym

Okręgowa Komisja Kwalifikacyjna  
Pomorskiej Okręgowej Izby Inżynierów Budownictwa  
stwierdza, że:

Pan **ROBERT DWURZNIK**  
magister inżynier elektrotechniki  
urodzony dnia 04.11.1982 r. w Mławie

otrzymuje

## UPRAWNIENIA BUDOWLANE

numer ewidencyjny: POM/0186/PWOE/13

do projektowania i kierowania robotami budowlanymi bez ograniczeń  
w specjalności instalacyjnej w zakresie sieci, instalacji i urządzeń elektrycznych  
i elektroenergetycznych

## UZASADNIENIE

W związku z uwzględnieniem w całości żądania strony, na podstawie art. 107 § 4 K.p.a. odstępuje się od uzasadnienia decyzji. Zakres nadanych uprawnień budowlanych wskazano na odwrocie decyzji.

Pan Robert Dwurznik upoważniony jest do:

I. Na podstawie art. 12 ust. 1 pkt 1 i 2, art. 13 ust. 3 i 4 ustawy Prawo budowlane, w specjalności instalacyjnej w zakresie sieci, instalacji i urządzeń elektrycznych i elektroenergetycznych, bez ograniczeń do:

- a) projektowania, sprawdzania projektów architektoniczno-budowlanych i sprawowania nadzoru autorskiego,
- b) kierowania budową lub innymi robotami budowlanymi,
- c) kierowania wytwarzaniem konstrukcyjnych elementów budowlanych oraz nadzoru i kontroli technicznej wytwarzania tych elementów,
- d) wykonywania nadzoru inwestorskiego,
- e) sprawowania kontroli technicznej utrzymania obiektów budowlanych.

II. Na podstawie § 15 oraz § 24 ust. 1 powołanego na wstępie rozporządzenia Ministra Transportu i Budownictwa z dnia 28 kwietnia 2006 r. w sprawie samodzielnych funkcji technicznych w budownictwie (Dz. U. z 2006 r. Nr 83 poz. 578 ze zm.), uprawnienia niniejsze uprawniają do:

- 1) sporządzania projektu zagospodarowania działki lub terenu, w zakresie specjalności niniejszych uprawnień (§ 15),
- 2) projektowania obiektu budowlanego i kierowania robotami budowlanymi związanymi z obiektem budowlanym, takim jak: sieci, instalacje i urządzenia elektryczne i elektroenergetyczne, w tym kolejowe, trolejbusowe i tramwajowe sieci trakcyjne wraz z instalacjami i urządzeniami technicznymi zasilania i sterowania, w tym kolejowej, trolejbusowej i tramwajowej sieci trakcyjnej oraz elektrycznego ogrzewania rozjazdów (§ 24 ust. 1).

**Pouczenie**

Od niniejszej decyzji służy odwołanie do Krajowej Komisji Kwalifikacyjnej Polskiej Izby Inżynierów Budownictwa w Warszawie, za pośrednictwem Okręgowej Komisji Kwalifikacyjnej Pomorskiej Okręgowej Izby Inżynierów Budownictwa w terminie 14 dni od daty jej doręczenia.

Skład orzekający Okręgowej Komisji Kwalifikacyjnej:



**PRZEWODNICZĄCY**  
Okręgowej Komisji Kwalifikacyjnej

dr inż. Leszek Niedostatkiwicz

**WICEPRZEWODNICZĄCY**  
Okręgowej Komisji Kwalifikacyjnej

mgr inż. Zbigniew Drewnowski

**CZŁONEK**  
Okręgowej Komisji Kwalifikacyjnej

dr inż. Marek Wesołowski

**Otrzymują:**

1. Pan Robert Dwurznik  
80-104 Gdańsk, ul. Kartuska 40 m. 10
2. Okręgowa Rada Izby
3. Główny Inspektor Nadzoru Budowlanego
- 4.aa

## ZAWARTOŚĆ OPRACOWANIA

1. Decyzje o lokalizacji inwestycji celu publicznego nr:37/16, 51/16
  2. Uzgodnienia
  3. Wypis ze zbioru danych EGiB
  5. Opis techniczny
  6. Rysunki :
- E-1A - Projekt zagospodarowania terenu- budowa kablowej linii oświetlenia drogowego na działkach nr: 51/20, 51/21, 52/16 obręb 22 Rudka gm. Szczytno
- E-1B - Projekt zagospodarowania terenu- budowa kablowej linii oświetlenia drogowego na działce nr 135/13 obręb 22 Rudka gm. Szczytno

Nasz znak: RR-AB.6733.19.2016

Szczytno, dnia 18.08.2016 r.

**DECYZJA Nr 51/16**  
**o ustaleniu lokalizacji inwestycji celu publicznego**

Z UP. WÓJTA  
GMINY SZCZYTNO  
Marek Godlewski  
KIEROWNIK  
URZĘDU GOSPODARSTWA PRZESTRZENNEJ  
I OCHRONY ŚRODOWISKA

Na podstawie art. 4 ust. 2 pkt 1, art. 50 ust. 1 i 4, art. 51 ust. 1 pkt 2, art. 53 oraz art. 54 ustawy z dnia 27 marca 2003 r. o planowaniu i zagospodarowaniu przestrzennym (tj. Dz. U. z 2016 r. poz. 778) i art. 104 ustawy z dnia 14 czerwca 1960 r. Kodeks postępowania administracyjnego (tj. Dz. U. z 2016 r. poz. 23),

- po rozpatrzeniu wniosku z dnia 01.07.2016 r. (data wpływu 04.07.2016 r.) Pana Waldemara Matysiaka reprezentującego firmę Projektowanie i Nadzór Branża Elektryczna Waldemar Matysiak z siedzibą 12-100 Szczytno, Nowe Gizewo 2E, działającego z upoważnienia i na rzecz Gminy Szczytno z siedzibą ul. Łomżyńska 3, 12-100 Szczytno,

- po uzgodnieniu :

- ze Starostą Szczycieńskim – organem właściwym w sprawach ochrony gruntów rolnych – w odniesieniu do gruntów wykorzystywanych na cele rolne i leśne w rozumieniu przepisów o gospodarce nieruchomościami – milcząca zgoda,
- z Zarządem Melioracji i Urządzeń Wodnych – organem właściwym w sprawach melioracji wodnych – w odniesieniu do gruntów wykorzystywanych na cele rolne i leśne w rozumieniu przepisów o gospodarce nieruchomościami – milcząca zgoda

**ustalam**

**lokalizację inwestycji celu publicznego polegającej na budowie wydzielonej linii kablowej oświetlenia drogowego, na terenie działek nr 51/20, 51/21 i 52/16 w obrębie geodezyjnym Rudka gm. Szczytno, dla której inwestorem jest Gmina Szczytno.**

**1. Rodzaj inwestycji.**

**1.1 Ustalenia dotyczące rodzaju zabudowy:**

- obiekty infrastruktury technicznej.

**1.2 Ustalenia dotyczące funkcji zabudowy i zagospodarowania terenu :**

- budowa przewodów i urządzeń służących do przesyłania energii elektrycznej niezbędnych do zasilania oświetlenia drogowego. Inwestycja celu publicznego na podstawie art. 6 pkt 2 ustawy z dnia 21 sierpnia 1997 r. o gospodarce nieruchomościami (Dz. U. z 2015 r. poz. 1774 z późn. zmianami).

**2. Warunki i szczególne zasady zagospodarowania terenu oraz jego zabudowy wynikające z przepisów odrębnych.**

**2.1. Ustalenia dotyczące warunków i wymagań ochrony i kształtowania ładu przestrzennego.**

Nie dotyczy.

**2.2. Ustalenia dotyczące ochrony środowiska, przyrody i krajobrazu.**



- a) w zakresie ochrony środowiska i zdrowia ludzi mają zastosowanie przepisy ustawy z dnia 23 stycznia 2008 r. Prawo ochrony środowiska (tj. Dz. U. z 2016 r. poz. 672);
- b) w zakresie ochrony przyrody mają zastosowanie przepisy ustawy z dnia 16 kwietnia 2004 r. o ochronie przyrody (Dz. U. z 2015 r. poz. 1651 z późn. zmianami);
- c) projektowany obiekt nie należy do rodzaju przedsięwzięć, dla których obowiązek sporządzenia raportu o oddziaływaniu na środowisko może być wymagany w rozumieniu przepisów rozporządzenia Rady Ministrów z dnia 9 listopada 2010 r. w sprawie przedsięwzięć mogących znacząco oddziaływać na środowisko (tj. Dz. U. z 2016 r. poz. 71). W związku z tym inwestycja nie wymaga postępowania administracyjnego z zakresu ustawy z dnia 3 października 2008 r. o udostępnieniu informacji o środowisku i jego ochronie, udziale społeczeństwa w ochronie środowiska oraz o ocenach oddziaływania na środowisko;
- d) wszystkie prace należy prowadzić w sposób, który nie spowoduje uszkodzenia drzew i krzewów. Po zakończeniu prac ziemnych teren należy przywrócić do stanu pierwotnego.

#### 2.3. Ustalenia dotyczące ochrony dziedzictwa kulturowego i zabytków oraz dóbr kultury współczesnej.

W granicach opracowania nie znajdują się obiekty objęte prawnymi formami ochrony zabytków na podstawie ustawy z dnia 23 lipca 2003 r. o ochronie zabytków i opiece nad zabytkami (Dz. U. z 2014 r. poz. 1446 z późn. zmianami), a teren planowanej inwestycji nie leży w strefie ochrony konserwatorskiej.

#### 2.4. Ustalenia dotyczące obsługi w zakresie infrastruktury technicznej i komunikacji.

Projektowana inwestycja nie dotyczy przebudowy pozostałych sieci istniejącej infrastruktury technicznej.

#### 2.5. Wymagania dotyczące ochrony interesów osób trzecich.

W zakresie wymagań dotyczących ochrony interesów osób trzecich w sprawie mają zastosowanie przepisy odrębne, w tym przepisy budowlane i zasady współzycia społecznego.

#### 2.6 Ustalenia dotyczące granic i sposobów zagospodarowania terenów lub obiektów podlegających ochronie, ustalonych na podstawie odrębnych przepisów.

- a) w zakresie ochrony obiektów budowlanych na terenach górniczym nie mają zastosowania w sprawie przepisy odrębne;
- b) w zakresie ochrony obiektów budowlanych na terenach narażonych na niebezpieczeństwo powodzi nie mają zastosowania w sprawie przepisy odrębne;
- c) w zakresie ochrony obiektów budowlanych na terenach zagrożonych osuwaniem się mas ziemnych nie mają zastosowania w sprawie przepisy odrębne.

#### 2.7. Pozostałe warunki wynikające z przepisów odrębnych.

- projekt zagospodarowania terenu należy opracować na aktualnej mapie sytuacyjno - wysokościowej do celów projektowych w skali dostosowanej do wielkości i charakteru

inwestycji i uzgodnić na Naradzie Koordynacyjnej organizowanej przez Starostę Szczycieńskiego;

- przebieg trasy projektowanej linii uzgodnić z właścicielami poszczególnych działek;
- dokumentację projektową w 4 egz. wraz z uzgodnieniami wymaganymi przepisami odrębnymi, należy złożyć w Starostwie Powiatowym w Szczycie celu uzyskania decyzji o pozwoleniu na budowę;
- w sprawach nieustalonych w treści niniejszej decyzji mają zastosowanie przepisy rozporządzenia Ministra Infrastruktury z dnia 12 kwietnia 2002 r. w sprawie warunków technicznych jakim powinny odpowiadać budynki i ich usytuowanie (tj. Dz. U. z 2015 r. poz. 1422) i ustawy z dnia 7 lipca 1994 r. Prawo Budowlane (tj. Dz. U. z 2016 r. poz. 290) oraz ustawy z dnia 21 marca 1985 r. o drogach publicznych (Dz. U. z 2015 poz. 460 z późn. zmianami).

### 3. Linie rozgraniczające teren inwestycji

Linie rozgraniczające teren inwestycji stanowią granice działek nr 51/20, 51/21 i 52/16 w obrębie geodezyjnym Rudka, gm. Szczycie, pokazane na mapie sytuacyjno - wysokościowej, będącej załącznikiem graficznym do niniejszej decyzji.

#### Uzasadnienie

Pan Waldemar Matysiak reprezentujący firmę Projektowanie i Nadzór Branża Elektryczna Waldemar Matysiak z siedzibą 12-100 Szczycie, Nowe Gizewo 2E, działający z upoważnienia i na rzecz Gminy Szczycie, złożył wniosek o „ustalenie lokalizacji inwestycji celu publicznego polegającej na budowie wydzielonej linii kablowej oświetlenia drogowego, na terenie działek nr 51/20, 51/21 i 52/16 w obrębie geodezyjnym Rudka gm. Szczycie”.

Zgodnie z art. 53 ust. 3 powołanej ustawy o planowaniu i zagospodarowaniu przestrzennym przeprowadzona analiza warunków i zasad zagospodarowania terenu objętego wnioskiem i wynikających z przepisów odrębnych oraz stanu faktycznego i prawnego terenu, na którym przewiduje się realizację inwestycji, wykazała możliwość ustalenia lokalizacji inwestycji celu publicznego.

1. Teren przedmiotowej inwestycji nie posiada obowiązującego miejscowego planu zagospodarowania przestrzennego.
2. Wnioskowana inwestycja stanowi zmianę zagospodarowania terenu w rozumieniu przepisów art. 50 ust. 1 ustawy o planowaniu i zagospodarowaniu przestrzennym.
3. Projekt decyzji sporządził mgr inż. Marcin Sakowicz spełniający wymagania, o których mowa w art. 5 pkt 4, w związku z art. 50 ust. 4 ustawy z dnia 27 marca 2003 r. o planowaniu i zagospodarowaniu przestrzennym (tj. Dz. U. z 2016 r. poz. 778).

#### Pouczenie

Niniejsza decyzja składa się z ustaleń stanowiących treść decyzji oraz części graficznej decyzji sporządzonej na kopii mapy sytuacyjno - wysokościowej stanowiącej załącznik do decyzji.


Od niniejszej decyzji służy odwołanie do Samorządowego Kolegium Odwoławczego w Olsztynie za moim pośrednictwem w terminie czternastu dni od dnia jej doręczenia.

#### Otrzymują:

1. Wnioskodawca
2. a/a

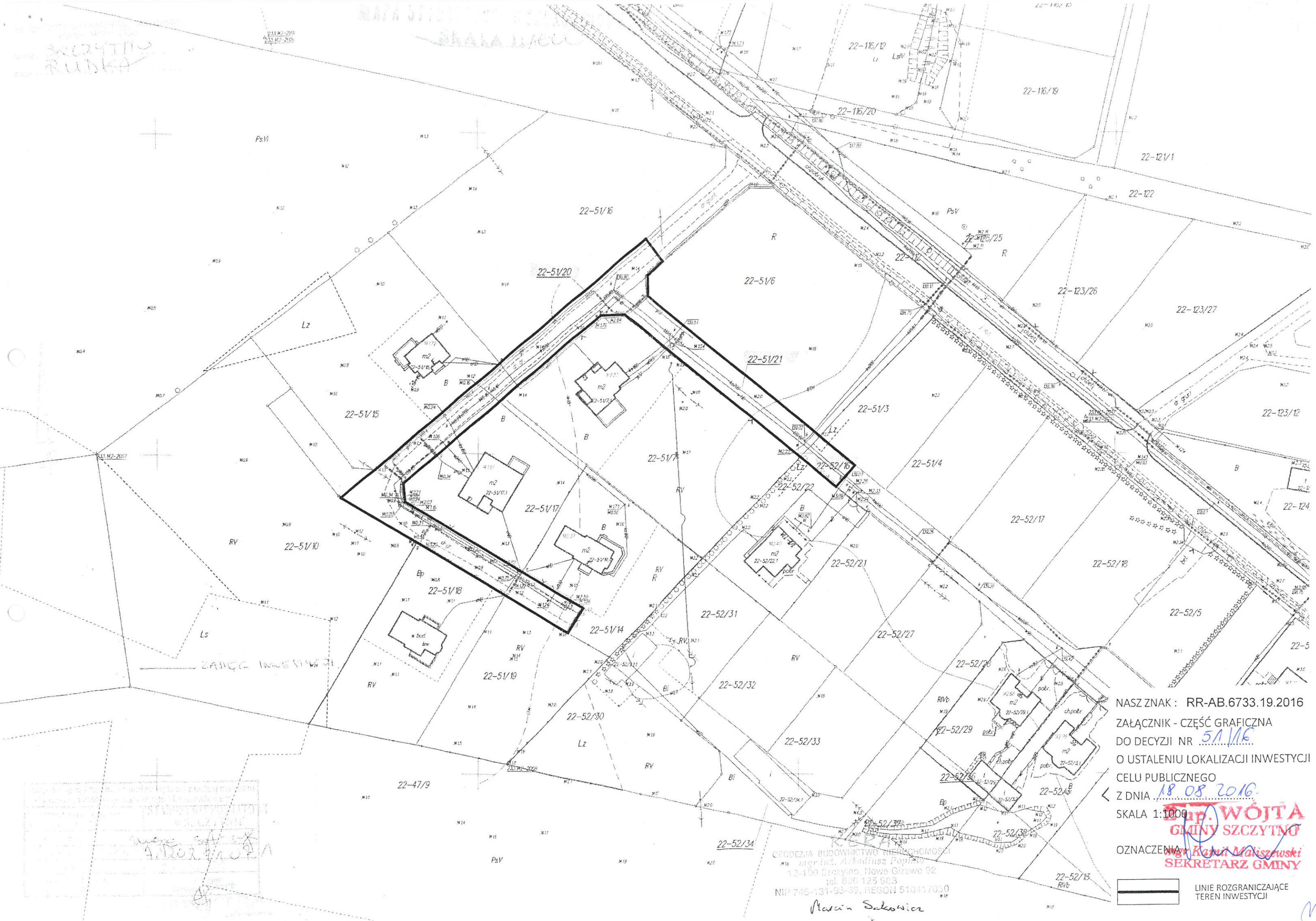
#### Do wiadomości:

1. Starostwo Powiatowe w Szczycie, ul. Sienkiewicza 1, 12-100 Szczycie
2. ZMiUW w Olsztynie, Rejonowy Oddział w Szczycie, ul. Sobieszczańskiego 24, 12-100 Szczycie



**2 up. WÓJTA**  
**GMINY SZCZYTNO**  
*mgr Kamil Maliszewski*  
**SEKRETARZ GMINY**





NASZ ZNAK : RR-AB.6733.19.2016  
ZAŁĄCZNIK - CZĘŚĆ GRAFICZNA  
DO DECYZJI NR 51/16  
O USTALENIU LOKALIZACJI INWESTYCJI  
CELU PUBLICZNEGO  
Z DNIA 18.08.2016  
SKALA 1:1000  
OZNACZENIA

**mgr inż. WÓJTA**  
**GMINY SZCZECINO**  
**mgr Katarzyna Maliszewska**  
**SEKRETARZ GMINY**

— LINIE ROZGRANICZAJĄCE  
TEREN INWESTYCJI

CECHOWANIE BUDOWNICTWA INŻYNIERSKIEGO  
mgr inż. Arkadiusz Popiński  
12-100 Szczecino, Nowe Giszewo 92  
tel. 600 125 983  
NIP 745-131-93-39, REGON 510417030  
Marcin Sakowicz



Z ur. WÓJTA  
GMINY SZCZYTNO  
Marek Godlewski  
KIEROWNIK  
REFERATU ROZWOJU LOKALNEGO GOSPODARSTWA PRZESTRZENNEGO  
I OCHRONY ŚRODOWISKA

Gmina Szczytno  
ul. Łomżyńska 3,  
12-100 Szczytno

Pełnomocnik:  
Projektowanie i Nadzór  
Branża Elektryczna  
Waldemar Matysiak  
Nowe Gizewo 2E  
12-100 Szczytno

**DECYZJA Nr 37/16**  
o ustaleniu lokalizacji inwestycji celu publicznego

Na podstawie art. 4 ust.2 pkt. 1, art. 50 ust.1 i 4, art. 51 ust.1 pkt. 2, art. 53 oraz art. 54 ustawy z dnia 27 marca 2003r. o planowaniu i zagospodarowaniu przestrzennym (Dz.U. z 2015 r. poz. 199, z późn. zm.) i art. 104 kpa § 1 ustawy z dnia 14 czerwca 1960 r. Kodeks postępowania administracyjnego (t.j. Dz.U. z 2016 r. poz. 23) po rozpatrzeniu wniosku z dnia 07.04.2016 r. Pana Waldemara Matysiaka reprezentującego firmę Projektowanie i Nadzór Branża Elektryczna, Nowe Gizewo 2E, 12-100 Szczytno, pełnomocnika Gminy Szczytno, ul. Łomżyńska 3, 12-100 Szczytno.

**U S T A L A M**

lokalizację celu publicznego dla inwestycji polegającej na budowie:

wydzielonej linii oświetlenia drogowego na działce ewidencyjnej nr 51/21 i na części działek ewidencyjnych nr 51/16, 51/20, 125, 135/13 w obrębie nr 22 - Rudka, gmina Szczytno.

**1. Ustalenia dotyczące rodzaju inwestycji**

Budowa obiektu liniowego infrastruktury technicznej. Inwestycja stanowi cel publiczny w rozumieniu przepisu art. 6 pkt. 1 ustawy z dnia 21 sierpnia 1997r. o gospodarce nieruchomościami 21 sierpnia 1997 r. (t.j. Dz.U. z 2015 r. poz. 1774, z późn. zm.).

**1.1. Ustalenia dotyczące funkcji zabudowy i zagospodarowania terenu**

Budowa wydzielonej linii oświetlenia drogowego na działce ewidencyjnej nr 51/21 i na części działek ewidencyjnych nr 51/16, 51/20, 125, 135/13 w obrębie nr 22- Rudka, gmina Szczytno.

## **2. Warunki i szczególne zasady zagospodarowania terenu oraz jego zabudowy wynikające z przepisów odrębnych**

### **2.1 Ustalenia dotyczące warunków i wymagań ochrony i kształtowania ładu przestrzennego**

Nie dotyczy.

### **2.2 Ustalenia dotyczące ochrony środowiska, przyrody i krajobrazu**

- a) W zakresie ochrony środowiska i zdrowia ludzi mają zastosowanie przepisy ustawy z dnia 27 kwietnia 2001r. Prawo ochrony środowiska (t.j. Dz. U. z 2013 r. poz.1232, z późn. zm.).
- b) Projektowany obiekt nie należy do rodzaju przedsięwzięć, dla których istnieje obowiązek sporządzenia raportu o oddziaływaniu na środowisko, który może być wymagany w rozumieniu przepisów rozporządzenia Rady Ministrów z dnia 9 listopada 2010 r. w sprawie przedsięwzięć mogących znacząco oddziaływać na środowisko (t.j. Dz.U. z 2016 r. poz. 71, z późn. zm). W związku z tym inwestycja nie wymaga postępowania administracyjnego z zakresu ustawy z dnia 3 października 2008 r. o udostępnieniu informacji o środowisku i jego ochronie, udziale społeczeństwa w ochronie środowiska oraz o ocenach oddziaływania na środowisko.

### **2.3 Ustalenia dotyczące ochrony dziedzictwa kulturowego i zabytków oraz dóbr kultury współczesnej**

W granicach terenu inwestycji nie znajdują się obiekty objęte prawnymi formami ochrony zabytków na podstawie ustawy z dnia 23 lipca 2003 r. o ochronie zabytków i opiece nad zabytkami. (t.j. Dz.U. 2014 r. poz. 1446, z późn. zm.).

### **2.4 Ustalenia dotyczące obsługi w zakresie komunikacji oraz Infrastruktury technicznej**

W przypadku kolizji projektowanych sieci i urządzeń z istniejącymi sieciami i urządzeniami infrastruktury technicznej, należy je przebudować i dostosować do projektowanego zagospodarowania zgodnie z obowiązującymi przepisami, normami i warunkami przebudowy. Całość kosztów związanych z przebudową i zabezpieczeniem istniejących urządzeń i sieci ponosi inwestor. Uzyskanie warunków technicznych od dysponenta sieci nastąpi na etapie projektu budowlanego.

### **2.5 Wymagania dotyczące ochrony interesów osób trzecich**

Przy zagospodarowaniu terenu należy spełnić wymagania dotyczące ochrony interesów prawnych osób trzecich w granicach określonych przez ustawy i zasady współżycia społecznego.

2.6 Ustalenia dotyczące granic i sposobów zagospodarowania terenów lub obiektów podlegających ochronie, ustalonych na podstawie odrębnych przepisów.

Teren objęty wnioskiem nie jest: obszarem górniczym, obszarem narażonym na niebezpieczeństwo powodzi oraz obszarem zagrożonym osuwaniem się mas ziemnych.

2.7 Pozostałe warunki wynikające z przepisów odrębnych

- a) Dokumentację projektową w 4 egz. wraz z uzgodnieniami, wymaganymi przepisami szczegółowymi złożyć we właściwym organie celem uzyskania decyzji o pozwoleniu na budowę.
- b) W sprawach nieustalonych w treści niniejszej decyzji mają zastosowanie przepisy ustawy z dnia 7 lipca 1994 r. Prawo Budowlane (Dz. U. z 2016 r. poz. 290 j.t. z późn. zm.)

**3. Teren Inwestycji**

Teren inwestycji stanowi działka ewidencyjna nr 51/21 i części działek ewidencyjnych nr 51/16, 51/20, 125, 135/13 w obrębie geodezyjnym 22 - Rudka, gmina Szczytno.

**UZASADNIENIE**

Pan Waldemar Matysiak reprezentujący firmę Projektowanie i Nadzór Branża Elektryczna, Nowe Gizewo 2E, 12-100 Szczytno, pełnomocnika Gminy Szczytno, ul. Łomżyńska 3, 12-100 Szczytno, złożył wniosek o ustaleniu lokalizacji celu publicznego dla inwestycji polegającej na budowie wydzielonej linii oświetlenia drogowego na działce ewidencyjnej nr 51/21 i na części działek ewidencyjnych nr 51/16, 51/20, 125, 135/13 w obrębie nr 22 - Rudka, gmina Szczytno.

Zgodnie z art. 53 ust. 3 ustawy o planowaniu i zagospodarowaniu przestrzennym przeprowadzona analiza warunków i zasad zagospodarowania terenu objętego wnioskiem i wynikających z przepisów odrębnych oraz stanu faktycznego i prawnego terenu, na którym przewiduje się realizację inwestycji, wykazała możliwość ustalenia lokalizacji inwestycji celu publicznego.

- a) Teren przedmiotowej inwestycji nie posiada obowiązującego miejscowego planu zagospodarowania przestrzennego.
- b) Wnioskowana inwestycja stanowi zmianę zagospodarowania terenu w rozumieniu przepisów art. 50 ust.1 ustawy o planowaniu i zagospodarowaniu przestrzennym.

- c) Zgodnie z art. 60, w związku z art. 53 ust. 4 ustawy o planowaniu i zagospodarowaniu przestrzennym projekt decyzji uzyskał wymagane uzgodnienia:
- ze Starostą Szczycieńskim – milcząca zgoda,
  - z Zarządem Melioracji i Urządzeń Wodnych w Olsztynie – milcząca zgoda.
- d) Autorem projektu decyzji jest mgr inż. Maciej Wronka spełniający warunek, o którym mowa w art. 5 w związku z art. 60 ust.1 pkt 4 ustawy z dnia 27 marca 2003 r. o planowaniu i zagospodarowaniu przestrzennym (t.j. Dz.U. z 2015 r. poz. 199, z późn. zm.).

### **Pouczenie**

*Wnioskodawcy, który nie uzyska prawa dysponowania terenem na cele budowlane nie przysługuje roszczenie o zwrot nakładów poniesionych w związku z otrzymaną decyzją o warunkach zabudowy.*

*Za zgodą strony, na rzecz której została wydana decyzja, można dokonać przeniesienia tej decyzji na rzecz innej osoby.*

*Niniejsza decyzja nie rodzi praw do terenu oraz nie narusza prawa własności i uprawnień osób trzecich.*

*Od niniejszej decyzji służy odwołanie do Samorządowego Kolegium Odwoławczego w Olsztynie za pośrednictwem Wójta Gminy Szczytno w terminie 14 dni od dnia jej doręczenia.*



Z ur. WÓJTA  
GMINY SZCZYTNO  
Marek Godlewski  
KIEROWNIK  
REFERATU ROZWOJU LOKALNEJ GOSPODARKI PRZESTRZENNEJ  
I OCHRONY ŚRODOWISKA

### **Otrzymują:**

1. Wnioskodawca
2. A/a

### **Do wiadomości:**

3. Starostwo Powiatowe w Szczytnie, ul. Sienkiewicza 1, 12-100 Szczytno
4. ZMiUW w Olsztynie, Rejonowy Oddział w Szczytnie, ul. Sobieszczańskiego 24, 12-100 Szczytno



WOJEWÓDZTWO WARMIŃSKO-MAZURSKIE  
POWIAT SZCZYCIENSKI  
gmina : ... SZCZYTNO ...  
obwód : ... RUDKA ...





ODPIS  
PROTOKOŁU NARADY KOORDYNACYJNEJ  
NR 17.15.2016

**Uzgodnienie :** dwa odcinki wydzielonego oświetlenia drogowego - linia kablowa  
**Lokalizacja obiektu :** Gm.Szczytno, obr.Rudka, dz.51/20 i 51/21(dz.pr), 52/16 i 135/13(dr.gm)  
**Oznaczenie arkusza mapy :** 7.202.21.07.3, 7.202.21.07.1  
**Zlecniodawca :** Projektowanie i Nadzór Branża Elektryczna  
Waldemar Matysiak  
12-100 Szczytno  
Nowe Gizewo 2E  
**Nazwa jednostki projektowej :** Projektowanie i Nadzór Branża Elektryczna  
Waldemar Matysiak  
12-100 Szczytno  
Nowe Gizewo 2E  
**Autor opracowania:** W.Matysiak  
**Inwestor :** Gmina Szczytno  
12-100 Szczytno  
Łomżyńska 3

**SYTUOWANIE PROJEKTOWANYCH SIECI UZBROJENIA TERENU**

1. uzgadnia lokalizację ww obiektu z uwzględnieniem uwag:
  - zawartych w załączniku graficznym-rys.1a /Energa-Operator S.A./;
  - zawartych w załączniku /Polska Spółka Gazownictwa Sp. z o.o./

**Uwagi dodatkowe :**

1. Urządzenia podziemne i naziemne winny być wytyczone przez jednostki wykonawstwa geodezyjnego.
2. Wszystkie urządzenia podziemne podlegają inwentaryzacji powykonawczej przed zasypaniem na zlecenie i koszt inwestora.
3. W miejscach zbliżeń i skrzyżowań z istniejącym uzbrojeniem wykopy wykonać ręcznie.
4. Zwrócić szczególną uwagę na istniejące w terenie punkty osnowy geodezyjnej. W przypadku zniszczenia bądź przemieszczenia koszty wznowienia obciążają inwestora.
5. Odpis jest ważny z załącznikiem graficznym posiadającym klauzulę uzgodnienia.
6. Każda zmiana w projekcie podlega ponownemu uzgodnieniu.

Przewodniczący narady

  
.....

2



Załącznik do protokołu ..... 17.15.2016 .....

Uzgodniono zgodnie z uwagami:

1. Rozpoczęcie robót należy zgłosić pisemnie w Rejonie Dystrybucji Gazu, na min. 7 dni przed ich rozpoczęciem.
2. W przypadku natrafienia na niezainwentaryzowaną sieć gazową lub uszkodzenia sieci gazowej należy wstrzymać prace i niezwłocznie powiadomić Pogotowie Gazowe tel. nr 992 lub Rejon Dystrybucji Gazu.
3. Wszelkie uszkodzenia sieci gazowej zostaną usunięte na koszt Inwestora i Wykonawcy.
4. W pobliżu istniejącej sieci gazowej roboty ziemne należy wykonywać ręcznie.
5. Należy zachować przykrycie gazociągu 0,8 m -1,2m.
6. Należy zachować wszystkie wymagane odległości od istniejącej/projektowanej sieci gazowej zgodnie z Rozporządzeniem Ministra Gospodarki z dnia 26 kwietnia 2013 r. w sprawie warunków technicznych, jakim powinny odpowiadać sieci gazowe i ich usytuowanie Dz.U. z 2013 poz. 640"

Pracownia Projektowa i Instalacyjna s.p. z o.o.  
ul. M. Kasprzaka 25, 01-224 Warszawa  
Oddział w Gdańsku  
Placówka w Szczecinie  
ul. Krzywa 2, 72-100 Szczecino  
tel. 89 538 34 90 fax 89 538 34 91  
NIP 525 24 95 111  
KRS 0000374001 REGON 142739519

Mistrz Sieci Instalacji Gazowych  
Bartosz Szuszkiewicz

Szczytno, dnia 19.08.2016 r.

**PROJEKTOWANIE I NADZÓR  
BRANŻA ELEKTRYCZNA  
Waldemar Matysiak  
Nowe Gizewo 2E  
12-100 Szczytno**

Nasz znak: RR.SB.7230.2.98.2015

*dotyczy: uzgodnienia na etapie projektowania, lokalizacji odcinków wydzielonych linii oświetlenia drogowego kablowo-napowietrznej na następujących nieruchomościach: droga wewnętrzna działka nr 114 w miejscowości Czarkowy Grad, droga wewnętrzna działka nr 82/9 w miejscowości Nowe Gizewo, droga wewnętrzna działki nr 21/8, 219, 220 w miejscowości Romany, droga wewnętrzna działki nr 51/20, 51/21, 52/16, 135/13 w miejscowości Rudka, droga wewnętrzna działki nr 94, 144/3, w miejscowości Wały, droga wewnętrzna działka nr 201/8 w miejscowości Wałpusz, gmina Szczytno.*

Wójt Gminy Szczytno, działając w imieniu Gminy Szczytno, w odpowiedzi na wniosek z dnia 17.08.2016 r. (data wpływu) Pana Waldemara Matysiaka reprezentującego firmę Projektowanie i Nadzór Branża Elektryczna Waldemar Matysiak, Nowe Gizewo 2E, 12-100 Szczytno, działającego w imieniu Gminy Szczytno, ul. Łomżyńska 3, 12-100 Szczytno, informuje, że:

**wyraża zgodę**

na lokalizację projektowanych odcinków wydzielonych linii oświetlenia drogowego kablowo-napowietrznej na następujących nieruchomościach: droga wewnętrzna działka nr 114 w miejscowości Czarkowy Grad, obręb geodezyjny Czarkowy Grad, droga wewnętrzna działka nr 82/9 w miejscowości Nowe Gizewo, obręb geodezyjny Nowe Gizewo, droga wewnętrzna działki nr 21/8, 219, 220 w miejscowości Romany obręb geodezyjny Romany, droga wewnętrzna działki nr 51/20, 51/21, 52/16, 135/13 w miejscowości Rudka, obręb geodezyjny Rudka, droga wewnętrzna działki nr 94, 144/3, w miejscowości Wały, obręb geodezyjny Wały, droga wewnętrzna działka nr 201/8 w miejscowości Wałpusz, obręb geodezyjny Zielonka, gmina Szczytno z zachowaniem następujących warunków:

1. Lokalizacja i przebieg linii oświetlenia drogowego kablowo-napowietrznej musi być zgodny z § 140 Rozporządzenia Ministra Transportu i Gospodarki Morskiej z dnia 2 marca 1999 r. w sprawie warunków technicznych, jakim powinny odpowiadać drogi publiczne i ich usytuowanie (Dz. U. z 1999 r., Nr 43, poz. 430).
2. Projekt linii oświetlenia drogowego kablowo-napowietrznej musi sporządzić projektant posiadający uprawnienia do projektowania sieci i instalacji elektroenergetycznych.
3. W celu uzyskania zezwolenia na wejście z robotami w drogę wewnętrzną inwestor zobowiązany jest do zwrócenia się do Urzędu Gminy Szczytno na 30 dni przed zamiarem przystąpienia do wykonania robót z wnioskiem o wydanie stosownego zezwolenia na zajęcie drogi wewnętrznej.



4. Na podstawie złożonego wniosku sporządzona zostanie umowa, w której określone zostaną warunki prowadzenia robót w działce gminnej, termin wykonania robót oraz określona zostanie technologia przywrócenia działki do stanu poprzedniej używalności po wykonanych robotach. Stroną umowy jest zawsze inwestor. W imieniu inwestora może występować osoba lub podmiot przez niego upoważniony (pełnomocnictwo). W umowie określone zostaną również stawki opłat za zajęcie drogi wewnętrznej.

5. Inwestor na etapie wykonawstwa na 30 dni przed zamiarem rozpoczęcia robót zobowiązany jest również do zawarcia umowy cywilnoprawnej na umieszczenie urządzenia niezwiązanego z potrzebami zarządzania drogami oraz potrzebami ruchu drogowego w drogach wewnętrznych oznaczonych jako działka numer 114 w miejscowości Czarkowy Grad, działka nr 82/9 w miejscowości Nowe Gizewo, działki nr 21/8, 219, 220 w miejscowości Romany, działki nr 51/20, 51/21, 52/16, 135/13 w miejscowości Rudka, działki nr 94, 144/3, w miejscowości Wały, działka nr 201/8 w miejscowości Wałpusz, gmina Szczytno.

6. Roboty przy budowie linii oświetlenia drogowego kablowo-napowietrznej oraz oznakowanie wykonywać zgodnie z Prawem budowlanym i normami branżowymi.

7. Przejścia przewodów w poprzek drogi lub pod zjazdami na posesję wykonać w rurze osłonowej. Projektowaną linię oświetlenia drogowego kablowo-napowietrzną należy zaprojektować maksymalnie do 50 cm od granicy pasa drogowego dróg wewnętrznych działka numer 114 w miejscowości Czarkowy Grad, działka nr 82/9 w miejscowości Nowe Gizewo, działki nr 21/8, 219, 220 w miejscowości Romany, działki nr 51/20, 51/21, 52/16, 135/13 w miejscowości Rudka, działki nr 94, 144/3, w miejscowości Wały, działka nr 201/8 w miejscowości Wałpusz, gm. Szczytno.

8. Niniejsze uzgodnienie nie jest równoznaczne z zezwoleniem na prowadzenie robót w drodze wewnętrznej oraz na umieszczenie w drodze wewnętrznej urządzenia niezwiązanego z potrzebami zarządzania drogami oraz potrzebami ruchu drogowego, o które wykonawca lub inwestor powinien wystąpić do zarządcy drogi.

9. Integralną częścią niniejszego zezwolenia/uzgodnienia będą w/w umowy cywilnoprawne stanowiące uzupełnienie uzgodnienia. W przypadku nie zawarcia umów przez inwestora przed przystąpieniem do realizacji zadania niniejsze zezwolenie wygasa.

10. Jeżeli budowa, przebudowa lub remont drogi będzie tego wymagała to przełożenie urządzenia nastąpi na koszt właściciela sieci.

Warunki podane powyżej ważne są przez okres trzech lat. Nieprzestrzeganie w/w warunków spowoduje nieważność niniejszego uzgodnienia.

**Otrzymują:**

1. Adresat.

2. A/a.

**Załączniki:**

1. Mapa do celów projektowych 7 szt.

Sprawę prowadzi: Krzysztof Fajbuś tel. 89 623 25 91, 660 480 528.

WÓJT  
GMINY SZCZYTNO  
Stanisław Wojciechowski

*mgr inż. Waldemar Matysiak*

mgr inż. Waldemar Matysiak  
upr. bud. do projektowania i kierowania  
robotami bez ograniczeń w zakresie  
sieci elektrycznych Nr 53/92/OL

20



## **Umowa o udostępnienie nieruchomości i wypłatę odszkodowania za ewentualne zniszczenia w gruntach i uprawach rolnych**

zawarta dnia 30. lipca 2016 roku w Szczytnie pomiędzy Gminą Szczytno reprezentowaną przez: Wójta Gminy Szczytno-Sławomira Wojciechowskiego, przy kontrasygnacie Jolanty Godlewskiej, posiadającej pełnomocnictwo Skarbnika Gminy, zwanych w dalszej części umowy Inwestorem,

a małżonkami: Jolantą Danutą Pyśk i Zenonem Pyśk, zamieszkałymi: 02-796 Warszawa, ul. Na uboczu 20/28, zwanymi w dalszej części umowy Właścicielem Nieruchomości.

### **§1.**

Właściciel Nieruchomości zobowiązuje się do nieodpłatnego udostępnienia nieruchomości, położonej w obrębie geodezyjnym nr 22 Rudka gmina Szczytno, numer ewidencyjny działki 51/21, w celu dokonania czynności związanych z budową linii oświetlenia drogowego, polegającego na budowie odcinka kabla ziemnego nN YAKY 4x25 o długości 106 m oraz czynności związanych z eksploatacją tego kabla w przyszłości i wyraża zgodę na nieodpłatną lokalizację kabla na swojej nieruchomości zgodnie z załączonym planem.

### **§2.**

1. Prace budowlane w imieniu Inwestora wykonywać będzie wyłoniona w przetargu upoważniona jednostka wykonawstwa elektroenergetycznego pod nadzorem inspektora wyłonionego przez Inwestora, na co Właściciel Nieruchomości wyraża zgodę.
2. Inwestor zobowiązuje się do uporządkowania nieruchomości i przywrócenia do stanu poprzedniego w terminie 14 dni po zakończeniu prac inwestycyjnych.

### **§3.**

Inwestor zobowiązuje się do wypłacenia odszkodowania za ewentualne zniszczenia w gruntach i uprawach powstałych w czasie budowy, ustalonego w protokole szkód przez Inwestora i Właściciela Nieruchomości.

W przypadku braku porozumienia stron, odszkodowanie zostanie ustalone na podstawie wyceny rzeczoznawcy majątkowego, powołanego przez Inwestora.

Wypłata odszkodowania nastąpi w terminie 30 dni od ustalenia ostatecznej jego wysokości.

### **§4.**

Umówione wypłacone odszkodowanie określone w §3 wyczerpuje wszelkie roszczenia ze strony właściciela nieruchomości.

§ 5.

Wykonawca , działając w imieniu Inwestora powiadomi Właścicieli Nieruchomości o zamiarze wejścia na teren nieruchomości w celu wykonania robót montażowych na 7dni przed planowanym rozpoczęciem prac.

§6.

W sprawach nieunormowanych niniejszą umową zastosowanie mają przepisy kodeksu cywilnego

§7.

Umowę sporządzono w dwóch jednobrzmiących egzemplarzach po jednym dla każdej ze stron..

Właściciel nieruchomości

*Janusz Pyśk*

*Jolanta Pyśk*

Gmina Szczytno

**WOJT**  
**GMINY SZCZYTNO**  
*Sławomir Wojciechowski*

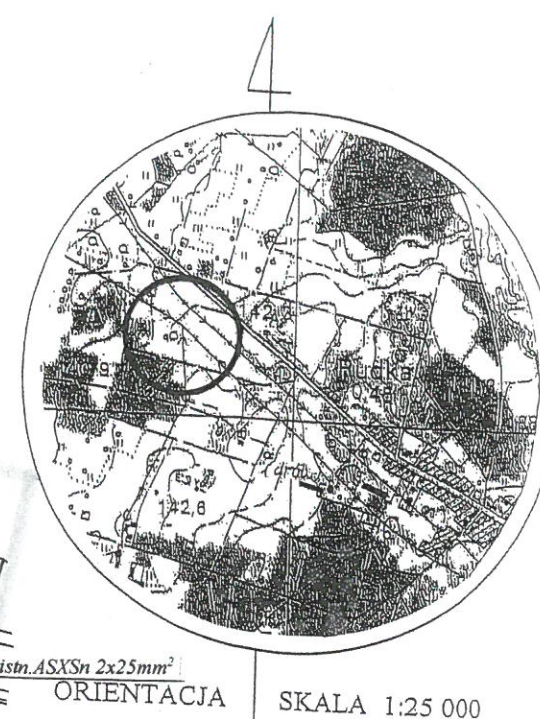
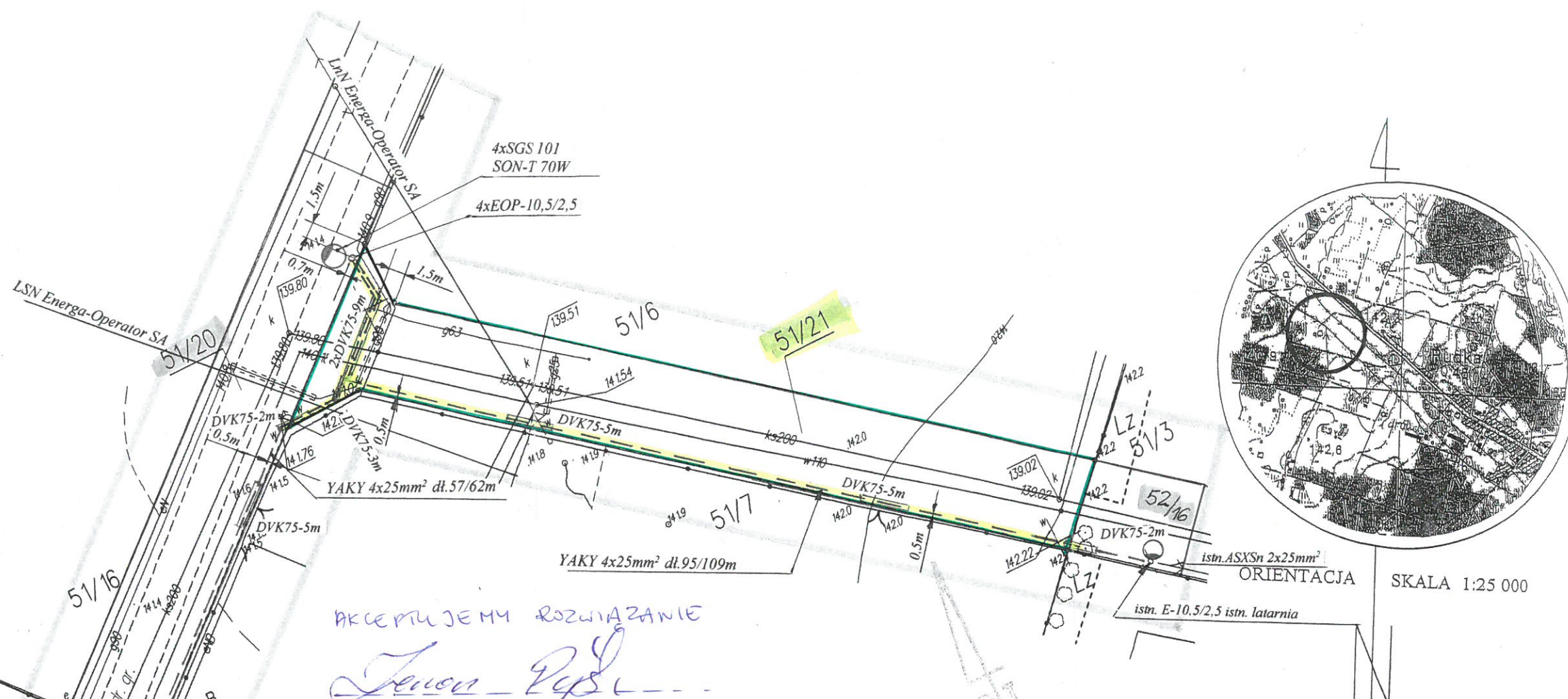
Kontrasygnota

**ZASTĘPCA SKARBNIKA**  
**GMINY SZCZYTNO**  
*mgr Jolanta Godlewska*



STAROSTWO POWIATOWE  
w SZCZYTNIE  
ul. Sienkiewicza 1  
12-100 Szczytno

Poswiadcza się, że niniejszy dokument został opracowany w wyniku prac geodezyjnych i kartograficznych, których rezultaty zawiera operat techniczny wpisany do ewidencji materiałów państwowego zasobu geodezyjnego i kartograficznego	
Organ prowadzący państwowy zasób geodezyjny i kartograficzny	
Identyfikator ewidencyjny materiału zasobu państwowego	P.287.2016.790
Data wpisania operatu technicznego do ewidencji materiałów zasobu	28 KWI. 2016
Imię, nazwisko i podpis osoby reprezentującej organ	



AKCEPTUJEMY ROZWIĄZANIE  
*Janusz Pysk*  
*Jolanta Pysk*

KOPIA

STADIUM	PROJEKT TECHNICZNY	NR.RYS. E-I
OBIEKT	Plan zagospodarowania - budowa linii oświetlenia drogowego kablowej na działkach nr 51/20, 51/21, 52/16 obręb 22 Rudka gm. Szczytno.	Skala 1:500
PROJEKTANT	mgr inż. Waldemar Matysiak	UPR.BUD. 53/92/OL
SPRAWDZIŁ	mgr inż. Robert Dwurznik	POM/0186/PW OE/13
		DATA 07.2016
		PODPIS

MAPA DO CELÓW PROJEKTOWYCH	
Oznaczenie kancelaryjne zgłoszenia pracy geodezyjnej	GG.6641.732.2016
Miejscowość	Rudka
Jednostka ewidencyjna	identyfikator 281706_2 nazwa Szczytno
Obręb ewidencyjny	identyfikator 281706_2.0022 nazwa Rudka
Działka ewidencyjna	51/20
Skala mapy	1:500
Nazwa układu współrzędnych	prostokątnych płaskich wysokości 2000;7 Kronsztad 60
Numer godła	7.202.21.07.1.3
Oznaczenie granic obszaru, który był przedmiotem aktualizacji	
Granice działki	
Służebności gruntowe mające wpływ na zagospodarowanie gruntów zlokalizowanych w granicach projektowanej inwestycji	nie badano
Linia rozgraniczająca teren inwestycji zgodnie z mpzp	brak
Nieprzekraczalna linia zabudowy zgodnie z mpzp	brak
Projektowane obiekty budowlane uzgodnione przez ZUD	
Kontur użytku gruntowego, który nie jest ujawniony w bazie danych ewidencji gruntów i budynków- Lz	
<div> <div> GEODETA UPRAWNIONY nr uprawnień 13406 Jan Szczesniak 12-100 Szczytno, ul. Tuwima 36 tel. 089 624 53 73, fax 0 604 123 522 Imię i nazwisko, nr uprawnień oraz data i podpis geodety uprawnionego </div> <div> USŁUGI GEODEZYJNO KARTOGRAFICZNE Jan Szczesniak 12-100 Szczytno, ul. Tuwima 36 tel. (0-89) 624 53 73 NIP 745-103-51-74 R-510362323 Pieczęć firmowa </div> </div>	



## OPIS TECHNICZNY

### 1. PODSTAWA OPRACOWANIA

- Plan sytuacyjno-wysokościowy
- Decyzje o lokalizacji inwestycji celu publicznego
- Inwentaryzacja urządzeń w terenie
- Warunki przyłączenia
- Obowiązujące przepisy i normy w zakresie budowy urządzeń elektroenergetycznych - PBUE

### 2. ZAKRES OPRACOWANIA

Projekt 2 odcinków linii oświetlenia drogowego kablowej YAKY 4x25 mm<sup>2</sup> ze słupami żelbetowymi typ EOP-10,5/2,5 i oprawami SGS 101.

### 3. STAN ISTNIEJĄCY

Obecnie czynne są linie oświetlenia drogowego wydzielone na osiedlach zabudowy jednorodzinnej, w pobliżu postępującej zabudowy mieszkalnej jednorodzinnej, na terenie której nie ma linii oświetlenia drogowego. W celu poprawy warunków bezpieczeństwa mieszkańców osiedli i użytkowników dróg gminnych należy rozbudować istniejące oświetlenie drogowe. Działki, na których projektowane jest oświetlenie drogowe nie są objęte aktualnym planem miejscowym zagospodarowania terenu.

### 4. STAN PROJEKTOWANY

#### 4.1. LINIA OŚWIETLENIA DROGOWEGO

Zakres projektowanej budowy 2 odcinków linii kablowej oświetlenia drogowego w pasach dróg gminnych (dz. nr: 51/20, 135/13) w msc. Rudka gm. Szczytno na terenie zabudowy jednorodzinnej, ujęty jest na planach zagospodarowania (E-1A, E-1B).

Linie oświetlenia drogowego wykonać należy kablem YAKY 4x25 mm<sup>2</sup>.

Wykonać uziomy i zainstalować odgromniki nN zgodnie z rysunkami projektowymi.

Oprawy, wysięgniki i metalowe konstrukcje słupów latarni połączyć należy z przewodem neutralnym napowietrznej i kablowej linii oświetlenia drogowego. Oprawy zabezpieczyć od zwarć bezpiecznikami z wkładkami topikowymi Bi-Wts 6A.

Zastosować należy latarnie ze słupów żelbetowych EOP-10,5/2,5 z wysięgnikami jednoramiennymi giętymi dł. 1,0 m. Typ posadowienia słupów: Uo.

Wysięgniki montować na głowicy słupów. Na wysięgnikach montować oprawy typ SGS101 z kątem pochYLENIA wysięgnika 10 stopni. W oprawach montować źródła światła 70W.

Projektowane oświetlenie zasilane będzie z istniejącej napowietrznej linii oświetlenia drogowego (odcinek w dz. nr 51/20) i kablowej linii oświetlenia drogowego (odcinek w dz. nr 135/13) w ramach istniejącej mocy przyłączeniowej dla oświetlenia drogowego.

#### 4.2. ZASADY UKŁADANIA KABLI

Kable projektowane układać po trasie zgodnie z normą NSEP E- 004 i planem zagospodarowania linią falistą na głębokości 70cm, na 10cm podsypce z piasku.

Na kabel co 10m., w trasie i w charakterystycznych miejscach założyć oznaczniki kablowe z naniesionymi: adresami, długością i typem kabla, rokiem budowy i nazwą właściciela (Gmina Szczytno). Zejście kabla ze słupa linii napowietrznej do wys. 2,5 m. od ziemi chronić rurą osłonową SV 50 „AROT”. Wylot rury osłonowej uszczelnić termokurczliwą rurą. Na słupie kabel i rurę osłonową mocować za pomocą specjalnych uchwytów dystansowych



SOT 79.5 oraz taśmy stalowej SOT 37.

Na kabel wykonać nasypkę z piasku o grubości 10cm i gruntu rodzimego o grubości 15cm bez kamieni i innych twardych przedmiotów. W odległości 25cm od kabli wzdłuż trasy ułożyć niebieską folię informacyjną, a następnie wykop zasypać do poziomu gruntu ubijając ziemię warstwami. Przed zasypaniem kabla upoważniona jednostka wykonawstwa geodezyjnego wykona inwentaryzację powykonawczą trasy kabli.

#### 4.3. OCHRONA PRZECIWPORAŻENIOWA

Ochronę podstawową od porażeń stanowi izolacja. Ochronę dodatkową stanowić będzie samoczynne szybkie wyłączenie, które należy zrealizować przez właściwy dobór wkładek bezpiecznikowych (sieć w układzie TNC) oraz podłączenie wysięgników i opraw do uziemionego przewodu PEN.

#### 4.4. UWAGI KOŃCOWE

- Całość prac wykonać zgodnie z obowiązującymi normami, przepisami budowy PBUE, przepisami bezpieczeństwa i ppoż.
- Wszystkie prace związane z montażem i podłączeniem wykonać w stanie bez napięcia lub przy zastosowaniu technologii prac pod napięciem.
- W trakcie i po wykonaniu robót dokonać niezbędnych pomiarów elektrycznych.

#### 5. ODDZIAŁYWANIE INWESTYCJI NA SĄSIEDNIE NIERUCHOMOŚCI.

Inwestycja realizowana będzie wyłącznie na działkach nr: 51/20, 51/21, 52/16, 135/13.

Inwestycja, polegająca na budowie kabla ziemnego nN oraz latarni z oprawami oświetlenia drogowego nie będzie negatywnie oddziaływać na działki sąsiednie, zlokalizowane na nich obiekty, uprawy oraz ludzi.

mgr inż. Waldemar Matysiak  
upr. bud. do projektowania i kierowania  
robotami budowlanymi w zakresie  
sieci elektrycznych Nr 53/92/OL

mgr inż. Robert Dwurzyński  
Uprawnienia Budowlane do projektowania i kierowania  
robotami budowlanymi w zakresie sieci elektrycznych  
i urządzeń elektrycznych i elektroenergetycznych  
nr ewid.: POM/0186/PWOE/13

**INFORMACJA DOTYCZĄCA  
BEZPIECZEŃSTWA I OCHRONY ZDROWIA  
DO PLANU „BIOZ”**

1. Zakres robót

- roboty ziemne związane z posadowieniem słupów i kabli w gruncie
- roboty montażowe związane z instalowaniem: konstrukcji, opraw, kabli i osprzętu na słupach linii oświetleniowej

2. Wykaz istniejących obiektów budowlanych

- linia kablowa oświetlenia drogowego wydzielona
- linia napowietrzna oświetlenia drogowego wydzielona

3. Elementy zagospodarowania terenu mogące stwarzać zagrożenie

- linia kablowa oświetlenia drogowego wydzielona
- linia napowietrzna oświetlenia drogowego wydzielona

4. Przewidywane zagrożenia występujące podczas realizacji robót

- prace w wykopie
- prace na czynnej linii kablowej oświetlenia drogowego
- prace na czynnej linii napowietrznej oświetlenia drogowego
- prace na wysokości
- praca sprzętu zmechanizowanego i transportowego
- prace wyładunkowe materiału i sprzętu

5. Sposób prowadzenia instruktażu pracowników przed przystąpieniem do robót szczególnie niebezpiecznych

- przeprowadzić instruktaż pracowników zgodnie z Instrukcją Bezpiecznej Pracy w Energetyce, BHP i P.POŻ

6. Środki techniczne i organizacyjne zapobiegające niebezpieczeństwom wynikającym z wykonywania robót

- prace w pobliżu czynnych linii SN energetyki wykonać po uzgodnieniu i w koordynacji z ENERGA-OPERATOR S.A. Oddział w Olsztynie Rejon Szczytno ul. Polna 28.
- do prac na wysokości należy dopuścić pracowników posiadających aktualne zaświadczenia lekarskie o zdolności do prac na wysokości
- do prac na wysokości zaleca się stosować podnośnik dźwigowy
- do prac elektrycznych dopuścić pracowników posiadających wymagane zaświadczenia kwalifikacyjne
- pracowników należy wyposażyć w środki ochrony osobistej BHP
- pracowników wyposażyć w łączność telefoniczną lub radiową ze służbami ratowniczymi oraz ENERGA-OPERATOR S.A. Oddział w Olsztynie.
- wszelkie prace wykonywać zgodnie z obowiązującymi przepisami w tym BHP

mgr inż. Waldemar Matysiak  
upr. bud. do projektowania i kierowania  
robotami bez ograniczeń w zakresie  
sieci elektrycznych Nr 53/92/OL



STAROSTWO POWIATOWE  
W SZCZYTNIE  
ul. Sienkiewicza 1  
12-100 Szczytno

Poświadczam, że niniejszy dokument został opracowany w wyniku prac geodezyjnych i kartograficznych, których rezultaty zawiera operat techniczny wpisany do ewidencji materiałów geodezyjnych i kartograficznych.

Organ prowadzący geodezyjne zasoby: **Geodezyjne i Kartograficzne**

Identyfikator ewidencyjny materiału: **P. 2817.2016.730**

Data wpisania operatu technicznego do ewidencji materiałów zasobu: **28 KWI. 2016**

Imię, nazwisko i podpis osoby reprezentującej organ: **[Podpis]**



ENERGA-OPERATOR SA  
Oddział w Olsztynie  
Rejon Dystrybucji w Szczytynie  
ul. Polna 28  
12-100 Szczytno  
NIP 583-000-11-90

(1)

*Usgodniono z uwagami!*

Skrzyżowania i zbliżenia z kablami elektroenergetycznymi wykonać zgodnie z normą **PN-76/E-05125**.

Wszelkie prace w pobliżu kabli prowadzić wyłącznie ręcznie z zachowaniem szczególnej ostrożności.

Na kablach w miejscach skrzyżowań zastosować osłony dwudzielne z rur i zgłosić do odbioru przed zasypaniem w R.E. Szczytno, typ **KPS**.

Kable (Kabel) naniesiono kolorem **czarnym**.

Kierownik Zarządzania Eksploatacją

25 SIE. 2016

Krzysztof Wodkiewicz

STADIUM	PROJEKT TECHNICZNY	NR.RYS. E-1a
OBIEKT	Plan zagospodarowania - budowa linii oświetlenia drogowego kablowej na działkach nr 51/20, 51/21, 52/16 obręb 22 Rudka gm. Szczytno.	Skala 1:500
PROJEKTANT	mgr inż. Waldemar Matysiak	UPR.BUD. 53/92/OL
SPRAWDZIŁ	mgr inż. Robert Dwurznik	POM/0186/PW OE/13
IMIE I NAZWISKO		
DATA		
PODPIS		

WOJTA  
GMINY SZCZYTNO  
Sławomir Wojciechowski

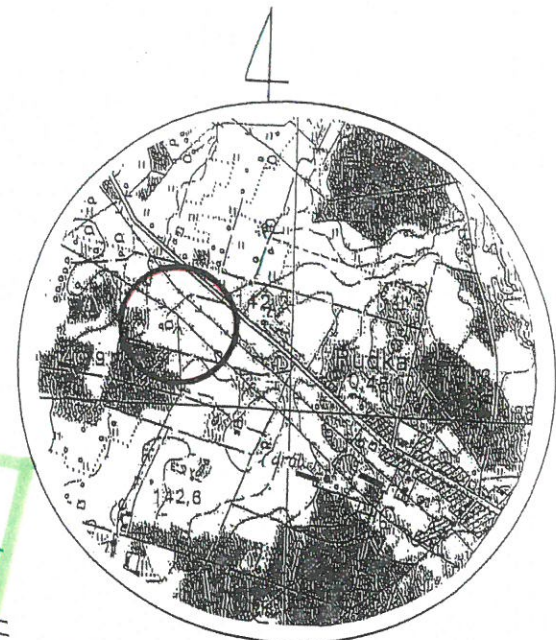
STAROSTWO POWIATOWE  
W SZCZYTNIE  
WYDZIAŁ GEODEZJI, KARTOGRAFII, KATASTRU  
I GOSPODARKI NIERUCHOMOŚCIAMI  
12-100 Szczytno, ul. Sienkiewicza 1

Na podstawie art. 28c ust. 1 ustawy z dnia 17 maja 1989 r.  
Prawo geodezyjne i kartograficzne  
(t.j. Dz. U. z 2010 r. Nr 193 poz. 1287 z późn. zm.)

niniejsza dokumentacja była przedmiotem narady koordynacyjnej przeprowadzonej w formie spotkania zainteresowanych podmiotów

Czy. 6632.222.2016

Szczytno, dnia 16 WRZ. 2016



ORIENTACJA

SKALA 1:25 000

KOPIA

MAPA DO CELÓW PROJEKTOWYCH

Oznaczenie kancelaryjne zgłoszenia pracy geodezyjnej	GG.6641.732.2016
Miejscowość	Rudka
Jednostka ewidencyjna	identyfikator 281706_2 nazwa Szczytno
Obręb ewidencyjny	identyfikator 281706_2.0022 nazwa Rudka
Działka ewidencyjna	51/20
Skala mapy	1:500
Nazwa układu współrzędnych	prostokątnych płaskich wysokości
Numer godła	2000;7 Kronsztad 60 7.202.21.07.1.3
Oznaczenie granic obszaru, który był przedmiotem aktualizacji	
Granice działki	
Służebności gruntowe mające wpływ na zagospodarowanie gruntów zlokalizowanych w granicach projektowanej inwestycji	nie badano
Linia rozgraniczająca teren inwestycji zgodnie z mpzp	brak
Nieprzekraczalna linia zabudowy zgodnie z mpzp	brak
Projektowane obiekty budowlane uzgodnione przez ZUD	
Kontur użytku gruntowego, który nie jest ujawniony w bazie danych ewidencji gruntów i budynków- Lz	

GEODETA UPRAWNIONY

Jan Szczesniak  
12-100 Szczytno, ul. Tuwima 36  
tel. 089 624 53 73, fax 0 604 123 522

Imię i nazwisko, nr uprawnień oraz data i podpis geodety uprawnionego

USŁUGI  
GEODEZYJNO KARTOGRAFICZNE  
Jan Szczesniak  
12-100 Szczytno, ul. Tuwima 36  
tel. (0-89) 624 53 73  
NIP 745-103-51-74 R-510362323  
Pieczęć firmowa




**Enel**  
operator

**ENERGA-OPERATOR SA**  
Oddział w Olsztynie  
Rejon Dystrybucji w Szczycinie  
ul. Polna 28  
12-100 Szczecyno  
NIP 583-000-11-90

**WÓJT**  
**GMINY SZCZYTNO**  
*Sławomir Wojciechowski*

(1)

Argentinien bei uns

25 SIE. 2016

Kierownik  
Działu Zarządzania Eksploatacją

Krzysztof Wódkiewicz



CG. 6630.272.2016

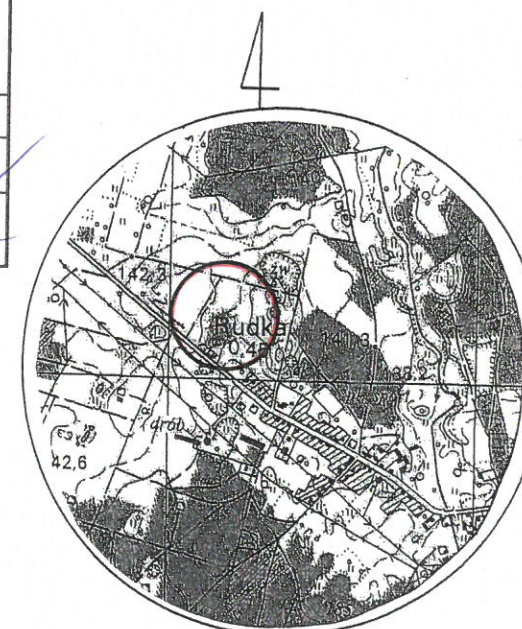
Skrytka, dnia 1.6. WRZ. 2016

STAROSTWO POWIATOWE  
w SZCZYTNIE  
ul. Sienkiewicza 1  
12-100 Szczytno

Poświadczam, że niniejszy dokument został opracowany w wyniku prac geodezyjnych i kartograficznych, których rezultaty za wiera operat techniczny wykonany do geodanckich materiałów i istniejącego zasobu geodezyjnego i kartograficznego	
Organ prowadzący państwowy zasób geodezyjny i kartograficzny	
Identyfikator ewidencyjny materiału zasobu - plan i planimetria	P. 28/7 2016. 790
Data wpisania operatu technicznego do ewidencji materiału zasobu	28 KWI. 2016
Imię, nazwisko i podpis osoby reprezentującej organ	

MAPA DO CELÓW PROJEKTOWYCH		
Oznaczenie kancelaryjne zgłoszenia pracy geodezyjnej		GG.6641.732.2016
Miejscowość		Rudka
Jednostka ewidencyjna	identyfikator	281706_2
	nazwa	Szczytno
Obręb ewidencyjny	identyfikator	281706_2.0022
	nazwa	Rudka
Działka ewidencyjna		135/13
Skala mapy		1:500
Nazwa układu współrzędnych	prostokątnych płaskich	2000;7
	wysokości	Kronsztad 60
Numer godła		7.202.21.07.1.4 7.202.21.07.3.2 7.202.21.07.4.1
Oznaczenie granic obszaru, który był przedmiotem aktualizacji		
Granice działki		
Służebności gruntowe mające wpływ na zagospodarowanie gruntów zlokalizowanych w granicach projektowanej inwestycji		nie badano
Linia rozgraniczająca teren inwestycji zgodnie z mpzp		brak
Nieprzekraczalna linia zabudowy zgodnie z mpzp		brak
Projektowane obiekty budowlane uzgodnione przez ZUD.		-----
Kontur użytku gruntowego, który nie jest ujawniony w bazie danych ewidencji gruntów i budynków- Lz		-----
<div style="border: 1px solid black; padding: 5px;"> <div style="display: flex; justify-content: space-between;"> <div style="writing-mode: vertical-rl; transform: rotate(180deg);">nr uprawnień 13406</div> <div> <p style="color: red; font-weight: bold;">GEODETA UPRAWNIONY</p> <p style="text-align: center;">Jan Szcześniak</p> <p style="text-align: center;">12-100 Szczytno, ul. Tuwima 36</p> <p style="text-align: center;">tel. 089 624 53 73 / kom. 0 604 123 522</p> <p style="text-align: center; color: blue;">25.05.2016</p> </div> </div> </div>		<p style="text-align: center;">USŁUGI GEODEZYJNO KARTOGRAFICZNE</p> <p style="text-align: center;"><b>Jan Szcześniak</b></p> <p style="text-align: center;">12-100 Szczytno, ul. Tuwima 36</p> <p style="text-align: center;">tel. (0-89) 624 53 73</p> <p style="text-align: center;">NIP 745-103-51-74 R-510362300</p>
Imię i nazwisko, nr uprawnień oraz data i podpis geodety uprawnionego		Pieczętka firmowa

STADIUM	PROJEKT TECHNICZNY		NR.RYS. <b>E-1</b>	
OBIEKT	Plan zagospodarowania -budowa linii oświetlenia drogowego kablowej na działkach nr 135/13 obręb 22 Rudka gm. Szczytno.		Skala <b>1:500</b>	
	IMIĘ I NAZWISKO	UPR.BUD.	DATA	PODPIS
PROJEKTANT	mgr inż. Waldemar Matysiak	53/92/OL	07.2016	<i>[Signature]</i>
SPRAWDZIŁ	mgr inż. Robert Dwurznik	POM/0186/PW OE/13	<i>[Signature]</i>	<i>[Signature]</i>



ORIENTACJA | SKALA 1:25 000



**Wypis ze zbioru danych EGİB**

z dnia:2016-03-18

lp.	NrOb	Nr działki	Ark.	jedn.rej	Ch Udział	właściciel / władający	pow. [ha]
1	22	51/20	1	G.222	WŁ 1/1	DANIEL ROBERT BAŁDYGA Rodzice:MIECZYŚLAW,JADWIGA RUDKA 18; - SZCZYTNO;	0.2480
2	22	51/21	1	G.439	WŁ 1/1	(małżeństwo) ZENON PYŚK Rodzice:STANISŁAW,HELENA UL.NA UBOCZU 20/28; 02-791 WARSZAWA; ; Korespondencja: UL.STEFANA DEMBEGO 6/25 02- 796 WARSZAWA  JOLANTA DANUTA PYŚK Rodzice:RYSZARD,RYSZARDA UL.NA UBOCZU 20/28; 02-791 WARSZAWA; Korespondencja: UL.STEFANA DEMBEGO 6/25 02- 796 WARSZAWA	0.0698
3	22	51/16	1	G.383	WŁ 1/1	EWA GODLEWSKA Rodzice:MIECZYŚLAW,JADWIGA RUDKA 18; 12-100 SZCZYTNO;	0.4173
4	22	112	1	G.356	WŁ 1/1	POWIAT SZCZYCIEŃSKI SIENKIEWICZA 1; 12-100 SZCZYTNO;	2.96
5	22	125	1	G.203	WŁ 1/1	GMINA SZCZYTNO UL.ŁOMŻYŃSKA 3; 12-100 SZCZYTNO;	0.11
6	22	135/13	1	G.203	WŁ 1/1	GMINA SZCZYTNO UL.ŁOMŻYŃSKA 3; 12-100 SZCZYTNO;	0.2926

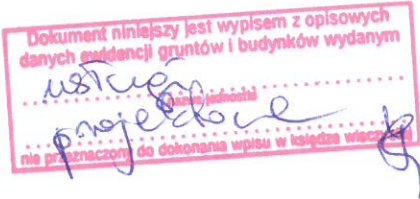
Sporządził : Iwona Grzyb

Dokument niniejszy jest wypisem z opisowych  
danych ewidencji gruntów i budynków, wydanym  
w imieniu Prezesa Urzędu Gminy  
nie przeznaczony do dokonania wpisu w księdze wieczystej

Wypis ze zbioru danych EGiB  
z dnia:2016-07-05

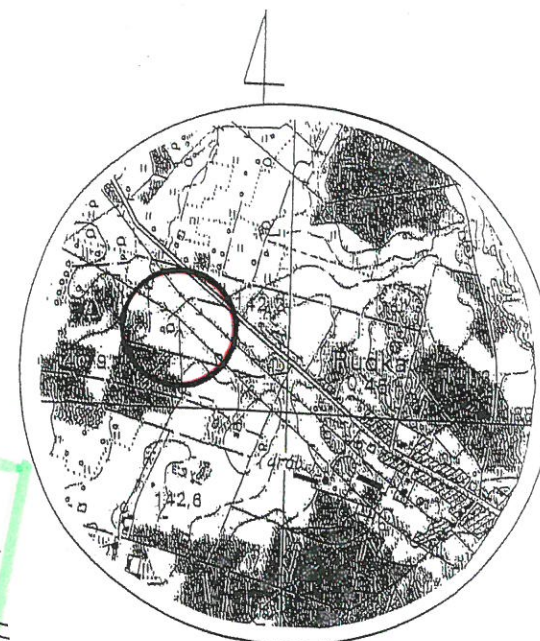
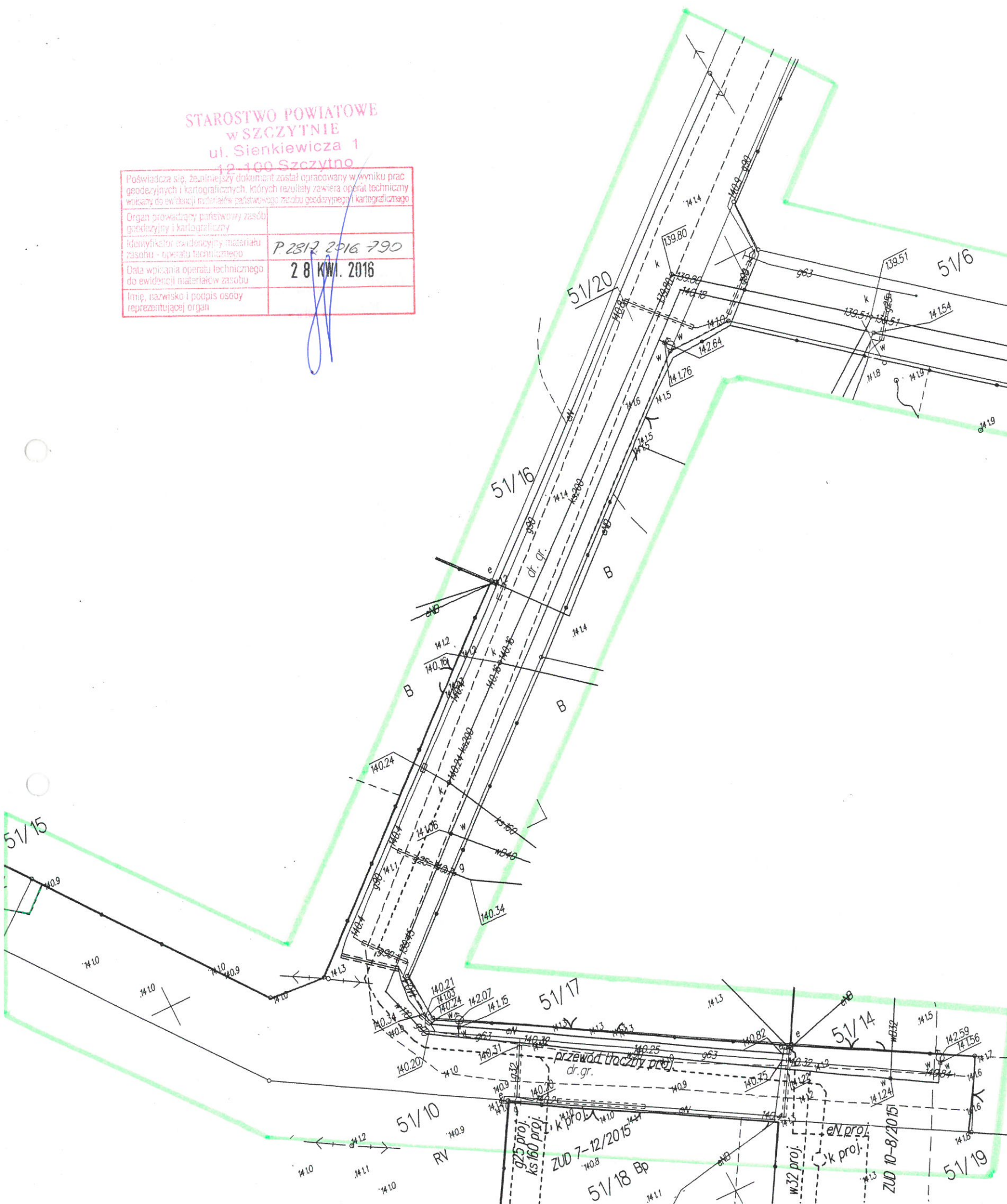
Ip.	NrOb	Nr działki	Ark.	jedn.rej	Ch Udział	właściciel / władający	pow. [ha]
1	22	52/16	1	G.203	WŁ 1/1	GMINA SZCZYTNO UL.ŁOMŻYŃSKA 3; 12-100 SZCZYTNO;	0.1026

Sporządził : Iwona Grzyb





Poświadcza się, że niniejszy dokument został opracowany w wyniku prac geodezyjnych i kartograficznych, których rezultaty zawiera opłat techniczny wyceniony do ewidencji materiałów państwowego zasobu geodezyjnego i kartograficznego	
Organ prowadzący państwowy zasób geodezyjny i kartograficzny	
Identyfikator ewidencyjny materiału zasobu - operatu technicznego	P2812 2916 790
Data wpisania operatu technicznego do ewidencji materiałów zasobu	2 8 KWI. 2016
Imię, nazwisko i podpis osoby reprezentującej organ	



ORIENTACJA SKALA 1:25 000

**KOPIA**

Oznaczenie kancelaryjne zgłoszenia pracy geodezyjnej		GG.6641.732.2016
Miejscowość		Rudka
Jednostka ewidencyjna	identyfikator	281706_2
	nazwa	Szczytno
Obręb ewidencyjny	identyfikator	281706_2.0022
	nazwa	Rudka
Działka ewidencyjna		51/20
Skala mapy		1:500
Nazwa układu współrzędnych	prostokątnych płaskich	2000;7
	wysokości	Kronsztađ 60
Numer godła		7.202.21.07.1.3
Oznaczenie granic obszaru, który był przedmiotem aktualizacji		
Granice działki		
Służebności gruntowe mające wpływ na zagospodarowanie gruntów zlokalizowanych w granicach projektowanej inwestycji		nie badano
Linia rozgraniczająca teren inwestycji zgodnie z mpzp		brak
Nieprzekraczalna linia zabudowy zgodnie z mpzp		brak
Projektowane obiekty budowlane uzgodnione przez ZUD		-----
Kontur użytku gruntowego, który nie jest ujawniony w bazie danych ewidencji gruntów i budynków- Lz		-----

nr uprawnień  
13406

**GEODETA UPRAWNIONY**  
  
Jan Szczęśniak  
12-100 Szczytno, ul. Tuwima 36  
tel. 089 624 53 73 kom. 0 604 123 522  
14.04.2016

Imię i nazwisko nr uprawnień oraz data

i podpis geodety uprawnionego

USŁUGI  
GEODEZYJNO KARTOGRAFICZNE  
**Jan Szczęśniak**  
12-100 Szczytno, ul. Tuwima 36  
tel. (0-89) 624 53 73  
NIP 745-103-51-74 R-510362323

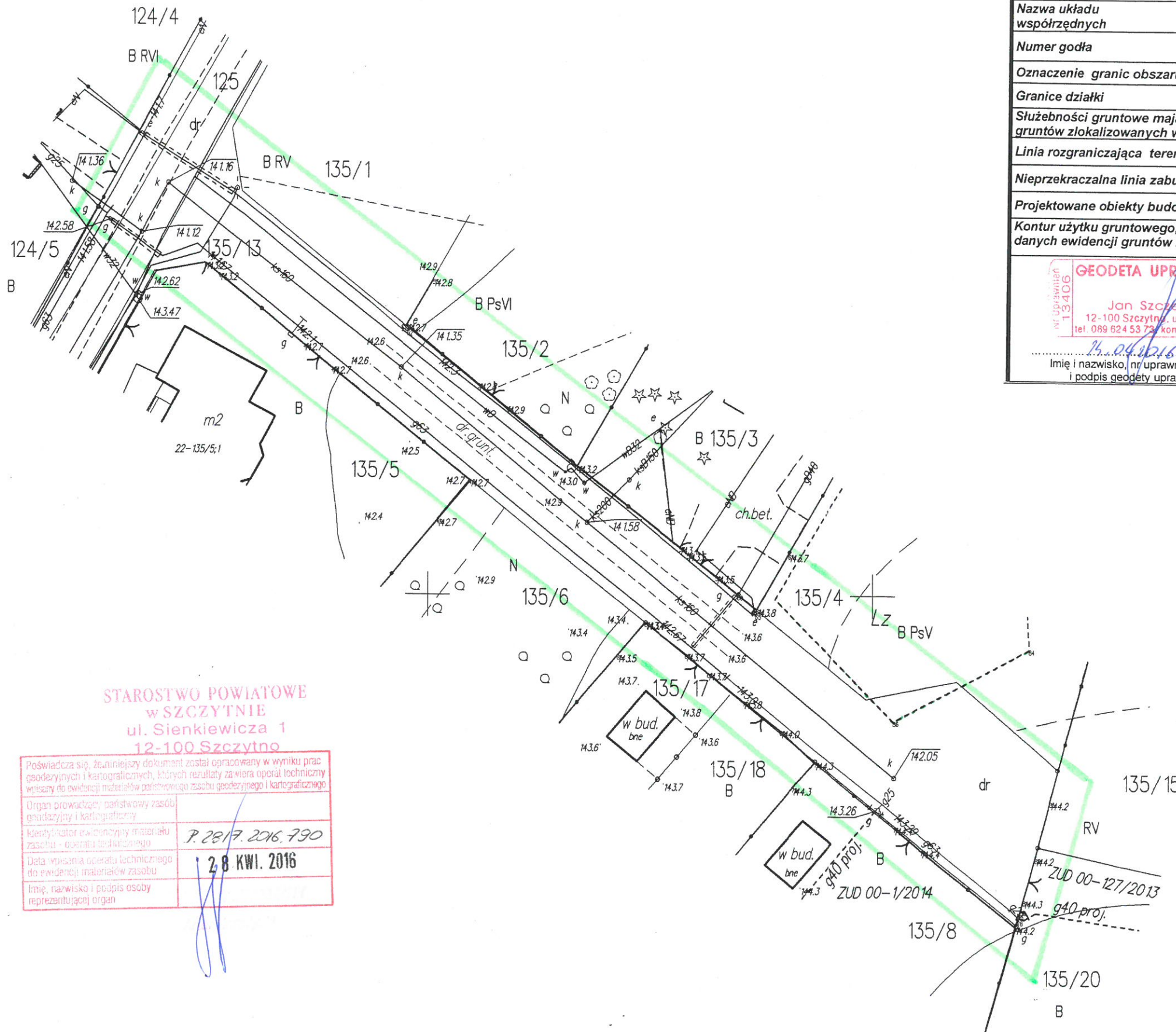
.....  
Pieczętka firmowa

USŁUGI  
GEODEZYJNO KARTOGRAFICZNE  
*Jan Szcześniak*  
12-100 Szczecno, ul. Tuwima 36  
tel. (0-89) 624 53 73  
NIP 745-103-51-74 R-510362323

.....  
Pieczęć firmowa



**KOPIA**



STAROSTWO POWIATOWE  
w SZCZYTNIE  
ul. Sienkiewicza 1  
12-100 Szczytno

Poświadczą się, że niniejszy dokument został opracowany w wyniku prac geodezyjnych i kartograficznych, których rezultaty za wiera opart techniczno wyrażony do ewidencji materiałów państwowego zasobu geodezyjnego i kartograficznego	
Organ prowadzący państwowy zasób geodezyjny i kartograficzny	
Identyfikator ewidencyjny materiału zasobu - operatu technicznego	P. 2817. 2016. 790
Data wpisania operatu technicznego do ewidencji materiałów zasobu	28 KWI. 2016
Imię, nazwisko i podpis osoby reprezentującej organ	

## MAPA DO CEŁÓW PROJEKTOWYCH

Oznaczenie kancelaryjne zgłoszenia pracy geodezyjnej		GG.6641.732.2016
Miejscowość		Rudka
Jednostka ewidencyjna	identyfikator	281706_2
	nazwa	Szczytno
Obręb ewidencyjny	identyfikator	281706_2.0022
	nazwa	Rudka
Działka ewidencyjna		135/13
Skala mapy		1:500
Nazwa układu współrzędnych	prostokątnych płaskich	2000;7
	wysokości	Kronsztad 60
Numer godła		7.202.21.07.1.4 7.202.21.07.3.2 7.202.21.07.4.1
Oznaczenie granic obszaru, który był przedmiotem aktualizacji		
Granice działki		
Służebności gruntowe mające wpływ na zagospodarowanie gruntów zlokalizowanych w granicach projektowanej inwestycji		nie badano
Linia rozgraniczająca teren inwestycji zgodnie z mpzp		brak
Nieprzekraczalna linia zabudowy zgodnie z mpzp		brak
Projektowane obiekty budowlane uzgodnione przez ZUD.		-----
Kontur użytku gruntowego, który nie jest ujawniony w bazie danych ewidencji gruntów i budynków- Lz		-----
<div style="border: 1px solid red; padding: 5px; display: inline-block;"> <b>GEODETA UPRAWNIONY</b>  Jan Szcześniak  12-100 Szczytno, ul. Tuwima 36  tel. 089 624 53 73 kom. 0 604 123 522  <i>Jan Szcześniak</i> </div>		<b>USŁUGI</b> <b>GEODEZYJNO KARTOGRAFICZNE</b> <b>Jan Szcześniak</b> 12-100 Szczytno, ul. Tuwima 36 tel. (0-89) 624 53 73 NIP 745-103-51-74 R-510362325
Imię i nazwisko, nr uprawnień oraz data i podpis geodety uprawnionego		Pieczętka firmowa

