

EGZ. NR 1  
ORYGINAL

PROJEKTOWANIE I NADZÓR BUDOWLANY – BRANŻA ELEKTRYCZNA  
Waldemar Matysiak 12-100 SZCZYTNO Nowe Gizewo 2E  
REGON: 510351118 NIP: 745-103-15-78

OBIEKT: Budowa wydzielonej linii oświetlenia drogowego napowietrznej w pasie drogi  
gminnej w Płozach gm. Szczytno

INWESTOR: Gmina Szczytno, 12-100 Szczytno ul. Łomżyńska 3

LOKALIZACJA : nieruchomości nr: 29/32, 83/2, 94 obręb 19 Płozy

KATEGORIA OBIEKTU: XXVI

## PROJEKT BUDOWLANY BRANŻY ELEKTRYCZNEJ

### ZAKRES INWESTYCJI :

- dobudowa odcinków wydzielonej linii oświetleniowej  
napowietrznej

### PROJEKTANT :

mgr inż. Waldemar Matysiak  
upr. bud. do projektowania i kierowania  
robotami bez ograniczeń w zakresie  
sieci elektrycznych Nr 53/92/OL

### SPRAWDZAJĄCY:

mgr inż. Robert Dwurzyk  
Uprawnienia do projektowania i kierowania  
robotami budowlanymi bez ograniczeń w zakresie  
instalacji elektrycznych i elektroenergetycznych  
I urządzeń elektrycznych i elektroenergetycznych  
nr upraw.: POM/0166/PWOE/13

październik 2016

## OŚWIADCZENIE

Po zapoznaniu się z przepisami ustawy z dnia 07 lipca 1994 r. –Prawo Budowlane (jednolity tekst z 2003 r Dz. U. Nr 207, poz.2016, z późniejszymi zmianami), zgodnie z art.20 ust.4 tej ustawy, oświadczam, że Projekt Budowlany:  
„Budowa wydzielonej linii oświetlenia drogowego napowietrznej w pasie drogi gminnej w Płozach gm. Szczytno”

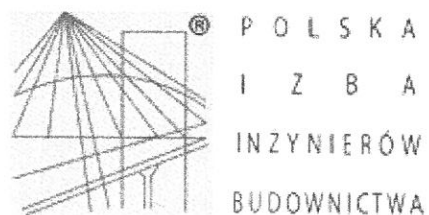
Nowe Gizewo dn.05.10.2016 r.

### Projektant:

mgr inż. Waldemar Matysiak  
upraw. bud. do projektowania i kierowania  
robotami budowlanymi bez dyplomów w zakresie  
sieci elektrycznych Nr 53/92/OL

### Sprawdzający:

mgr inż. Robert Dwurznik  
Uprawnienia Budowlane do projektowania i kierowania  
robotami budowlanymi bez dyplomów w specjalności  
Instalacyjnej w zakresie sieci, instalacji  
i urządzeń elektrycznych i elektroenergetycznych  
nr ewid.: POM/0186/PWOE/13



### Zaświadczenie

o numerze weryfikacyjnym:

WAM-JFP-CEQ-NE6 \*

Pan Waldemar Matysiak o numerze ewidencyjnym WAM/IE/1663/01

adres zamieszkania m. Nowe Gizewo 2 E, 12-100 Szczytno

jest członkiem Warmińsko-Mazurskiej Okręgowej Izby Inżynierów Budownictwa i posiada wymagane ubezpieczenie od odpowiedzialności cywilnej.


Niniejsze zaświadczenie jest ważne do dnia 2016-12-31.

Zaświadczenie zostało wygenerowane elektronicznie i opatrzone bezpiecznym podpisem elektronicznym weryfikowanym przy pomocy ważnego kwalifikowanego certyfikatu w dniu 2015-12-02 roku przez:

Mariusz Dobrzeński, Przewodniczący Rady Warmińsko-Mazurskiej Okręgowej Izby Inżynierów Budownictwa.

(Zgodnie art. 5 ust 2 ustawy z dnia 18 września 2001 r. o podpisie elektronicznym (Dz. U. 2001 Nr 130 poz. 1450) dane w postaci elektronicznej opatrzone bezpiecznym podpisem elektronicznym weryfikowanym przy pomocy ważnego kwalifikowanego certyfikatu są równoważne pod względem skutków prawnych dokumentom opatrzonym podpisami własnoręcznymi.)

\* Weryfikację poprawności danych w niniejszym zaświadczeniu można sprawdzić za pomocą numeru weryfikacyjnego zaświadczenia na stronie Polskiej Izby Inżynierów Budownictwa [www.piib.org.pl](http://www.piib.org.pl) lub kontaktując się z biurem właściwej Okręgowej Izby Inżynierów Budownictwa.



### Zaświadczenie

o numerze weryfikacyjnym:

POM-A9X-DQ2-29H \*

Pan Robert Dwurznik o numerze ewidencyjnym POM/IE/0071/14

adres zamieszkania ul. Kartuska 40/10, 80-104 Gdańsk

jest członkiem Pomorskiej Okręgowej Izby Inżynierów Budownictwa i posiada wymagane ubezpieczenie od odpowiedzialności cywilnej.

Niniejsze zaświadczenie jest ważne od 2016-03-01 do 2017-02-28.

Zaświadczenie zostało wygenerowane elektronicznie i opatrzone bezpiecznym podpisem elektronicznym weryfikowanym przy pomocy ważnego kwalifikowanego certyfikatu w dniu 2016-02-15 roku przez:

Franciszek Rogowicz, Przewodniczący Rady Pomorskiej Okręgowej Izby Inżynierów Budownictwa.

(Zgodnie art. 5 ust 2 ustawy z dnia 18 września 2001 r. o podpisie elektronicznym (Dz. U. 2001 Nr 130 poz. 1450) dane w postaci elektronicznej opatrzone bezpiecznym podpisem elektronicznym weryfikowanym przy pomocy ważnego kwalifikowanego certyfikatu są równoważne pod względem skutków prawnych dokumentom opatrzonym podpisami własnoręcznymi.)

\* Weryfikację poprawności danych w niniejszym zaświadczeniu można sprawdzić za pomocą numeru weryfikacyjnego zaświadczenia na stronie Polskiej Izby Inżynierów Budownictwa [www.piib.org.pl](http://www.piib.org.pl) lub kontaktując się z biurem właściwej Okręgowej Izby Inżynierów Budownictwa.



URZĄD GOSPODARSTWA  
W Olsztynie  
Wydział Budownictwa i  
Nadzoru Budowlanego  
0514319  
Olsztyn

Olsztyn, dnia 24 lutego 1992 r.

Nr 53/92/OL

**DECYZJA O STWIERDZENIU PRZYGOTOWANIA ZAWODOWEGO**  
do pełnienia samodzielnych funkcji technicznych w budownictwie

Na podstawie § 2 ust.1, § 5 ust.1, § 7 i § 13 ust. 1 pkt. 4 lit. d

rozporządzenia Ministra Gospodarki Terenowej i Ochrony Środowiska z dnia 20 lutego 1975 r. w sprawie samodzielnych funkcji technicznych w budownictwie (Dz. Ustaw Nr 8, poz. 46) stwierdza się, że  
/z późn. zmian./

Obywatelka: Waldemar Antoni Matysiak

(imię i nazwisko)

magister inżynier elektryk

(tytuł naukowy -- zawodowy)

urodzony a) dnia 10 maja 1953 r. w Szczytnie

posiada przygotowanie zawodowe upoważniające do wykonywania samodzielnej funkcji

projektanta oraz kierownika budowy i robót

(rodzaj funkcji)

w specjalności instalacyjno-inżynierskiej

(rodzaj specjalności techniczno-budowlanej)

w zakresie sieci elektrycznych

(specjalizacja zawodowa)

Gdańsk, 27 grudnia 2013 r.

Syg. akt 202/POM/OKK/13

## DECYZJA

Na podstawie art. 24 ust.1 pkt 2 ustawy z dnia 15 grudnia 2000 r. o samorządach zawodowych architektów, inżynierów budownictwa oraz urbanistów /t.j. Dz. U. z 2013 r. poz. 932/, art. 12 ust. 3, art.13 ust.1 pkt 1 i 2, art. 14 ust. 1 pkt 5 ustawy z dnia 07 lipca 1994 r. Prawo budowlane /t.j. Dz. U. z 2013 r. poz. 1409/, § 6 pkt 1 i 2, § 11 ust. 1 pkt 1, § 15, § 24 ust. 1 pkt 1 rozporządzenia Ministra Transportu i Budownictwa z dnia 28 kwietnia 2006 r. w sprawie samodzielnych funkcji technicznych w budownictwie /Dz. U. z 2006 r. Nr 83 poz. 578 ze zm./ oraz art. 104 Kodeksu postępowania administracyjnego /t.j. Dz. U. z 2013 r. Nr 267/, po ustaleniu, że zostały spełnione warunki w zakresie przygotowania zawodowego oraz po złożeniu egzaminu na uprawnienia budowlane z wynikiem pozytywnym

Okręgowa Komisja Kwalifikacyjna  
Pomorskiej Okręgowej Izby Inżynierów Budownictwa  
stwierdza, że:

Pan **ROBERT DWURZNIK**  
magister inżynier elektrotechniki  
urodzony dnia 04.11.1982 r. w Mławie

otrzymuje

## UPRAWNIENIA BUDOWLANE

numer ewidencyjny: POM/0186/PWOE/13

do projektowania i kierowania robotami budowlanymi bez ograniczeń  
w specjalności instalacyjnej w zakresie sieci, instalacji i urządzeń elektrycznych  
i elektroenergetycznych

## UZASADNIENIE

W związku z uwzględnieniem w całości żądania strony, na podstawie art. 107 § 4 K.p.a. odstępuje się od uzasadnienia decyzji. Zakres nadanych uprawnień budowlanych wskazano na odwrocie decyzji.

Pan Robert Dwurznik upoważniony jest do:

I. Na podstawie art. 12 ust. 1 pkt 1 i 2, art. 13 ust. 3 i 4 ustawy Prawo budowlane, w specjalności instalacyjnej w zakresie sieci, instalacji i urządzeń elektrycznych i elektroenergetycznych, bez ograniczeń do:

- a) projektowania, sprawdzania projektów architektoniczno-budowlanych i sprawowania nadzoru autorskiego,
- b) kierowania budową lub innymi robotami budowlanymi,
- c) kierowania wytwarzaniem konstrukcyjnych elementów budowlanych oraz nadzoru i kontroli technicznej wytwarzania tych elementów,
- d) wykonywania nadzoru inwestorskiego,
- e) sprawowania kontroli technicznej utrzymania obiektów budowlanych.

II. Na podstawie § 15 oraz § 24 ust. 1 powołanego na wstępie rozporządzenia Ministra Transportu i Budownictwa z dnia 28 kwietnia 2006 r. w sprawie samodzielnych funkcji technicznych w budownictwie /Dz. U. z 2006 r. Nr 83 poz. 578 ze zm./, uprawnienia niniejsze uprawniają do:

- 1) sporządzania projektu zagospodarowania działki lub terenu, w zakresie specjalności niniejszych uprawnień (§ 15),
- 2) projektowania obiektu budowlanego i kierowania robotami budowlanymi związanymi z obiektem budowlanym, takim jak: sieci, instalacje i urządzenia elektryczne i elektroenergetyczne, w tym kolejowe, trolejbusowe i tramwajowe sieci trakcyjne wraz z instalacjami i urządzeniami technicznymi zasilania i sterowania, w tym kolejowej, trolejbusowej i tramwajowej sieci trakcyjnej oraz elektrycznego ogrzewania rozjazdów (§ 24 ust. 1).

**Pouczenie**

Od niniejszej decyzji służy odwołanie do Krajowej Komisji Kwalifikacyjnej Polskiej Izby Inżynierów Budownictwa w Warszawie, za pośrednictwem Okręgowej Komisji Kwalifikacyjnej Pomorskiej Okręgowej Izby Inżynierów Budownictwa w terminie 14 dni od daty jej doręczenia.

Skład orzekający Okręgowej Komisji Kwalifikacyjnej:



**PRZEWODNICZĄCY**  
Okręgowej Komisji Kwalifikacyjnej

dr inż. Leszek Niedostatkiwicz

**WICEPRZEWODNICZĄCY**  
Okręgowej Komisji Kwalifikacyjnej

mgr inż. Zbigniew Drewnowski

**CZŁONEK**  
Okręgowej Komisji Kwalifikacyjnej

dr inż. Marek Wesółowski

**Otrzymują:**

1. Pan Robert Dwurznik  
80-104 Gdańsk, ul. Kartuska 40 m. 10
2. Okręgowa Rada Izby
3. Główny Inspektor Nadzoru Budowlanego
- 4.aa

## ZAWARTOŚĆ OPRACOWANIA

1. Decyzja nr 39/16 o lokalizacji inwestycji celu publicznego
2. Uzgodnienia
3. Wypis ze zbioru danych EGiB
4. Opis techniczny
5. Rysunki :
  - E-1 - Plan zagospodarowania - budowa linii oświetlenia drogowego  
napowietrznej na dz. nr:29/32, 83/2, 94 obręb 19 Płozy gm. Szczytno.

Nasz znak RR-AB.6733.12.2016

Szczytno, dnia 20.06.2016 r.

Inwestor:

Gmina Szczytno

Ul. Łomżyńska 3,

12-100 Szczytno

Z UR. WÓJTA  
GMINY SZCZYTNO  
Marek Godlewski  
KIEROWNIK  
BIURA  
OCHRONY ŚRODOWISKA

Pełnomocnik:

Projektowanie i Nadzór Branża Elektryczna

Waldemar Matysiak

Nowe Gizewo 2E

12-100 Szczytno

## DECYZJA Nr 39/16

o ustaleniu lokalizacji celu publicznego

Na podstawie art. 4 ust.2 pkt. 1, art. 50 ust.1 i 4, art. 51 ust.1 pkt. 2, art. 53 oraz art. 54 ustawy z dnia 27 marca 2003r. o planowaniu i zagospodarowaniu przestrzennym (Dz.U. z 2015 r. poz. 199, z późn. zm.) i art. 104 kpa § 1 ustawy z dnia 14 czerwca 1960 r. Kodeks postępowania administracyjnego (t.j. Dz.U. z 2016 r. poz. 23) po rozpatrzeniu wniosku z dnia 07.04.2016 r. Pana Waldemara Matysiaka reprezentującego firmę Projektowanie i Nadzór Branża Elektryczna, Nowe Gizewo 2E, 12-100 Szczytno, pełnomocnika Gminy Szczytno, ul. Łomżyńska 3, 12-100 Szczytno.

## U S T A L A M

lokalizację celu publicznego dla inwestycji polegającej na budowie:

wydzielonej linii oświetlenia drogowego, na części działek ewidencyjnych nr 83/2, 29/32, 94, w obrębie nr 19 – Płozy, gmina Szczytno.

### 1. Ustalenia dotyczące rodzaju inwestycji

Budowa obiektu liniowego infrastruktury technicznej. Inwestycja stanowi cel publiczny w rozumieniu przepisu art. 6 pkt. 1 ustawy z dnia 21 sierpnia 1997 r. o gospodarce nieruchomościami z 21 sierpnia 1997 r. (t.j. Dz.U. z 2015 r. poz. 1774, z późn. zm.).

### 1.1. Ustalenia dotyczące funkcji zabudowy i zagospodarowania terenu

Budowa wydzielonej linii oświetlenia drogowego, na części działek ewidencyjnych nr 83/2, 29/32, 94, w obrębie nr 19 – Płozy, gmina Szczytno.

## **2. Warunki i szczególne zasady zagospodarowania terenu oraz jego zabudowy wynikające z przepisów odrębnych**

### 2.1 Ustalenia dotyczące warunków i wymagań ochrony i kształtowania ładu przestrzennego

Nie dotyczy.

### 2.2 Ustalenia dotyczące ochrony środowiska, przyrody i krajobrazu

- a) W zakresie ochrony środowiska i zdrowia ludzi mają zastosowanie przepisy ustawy z dnia 27 kwietnia 2001r. Prawo ochrony środowiska (t.j. Dz. U. z 2013 r. poz.1232, z późn. zm.).
- b) Projektowany obiekt nie należy do rodzaju przedsięwzięć, dla których istnieje obowiązek sporządzenia raportu o oddziaływaniu na środowisko, który może być wymagany w rozumieniu przepisów rozporządzenia Rady Ministrów z dnia 9 listopada 2010 r. w sprawie przedsięwzięć mogących znacząco oddziaływać na środowisko (t.j. Dz.U. z 2016 r. poz. 71, z późn. zm). W związku z tym inwestycja nie wymaga postępowania administracyjnego z zakresu ustawy z dnia 3 października 2008 r. o udostępnieniu informacji o środowisku i jego ochronie, udziale społeczeństwa w ochronie środowiska oraz o ocenach oddziaływania na środowisko.

### 2.3 Ustalenia dotyczące ochrony dziedzictwa kulturowego i zabytków oraz dóbr kultury współczesnej

W granicach terenu inwestycji nie znajdują się obiekty objęte prawnymi formami ochrony zabytków na podstawie ustawy z dnia 23 lipca 2003 r. o ochronie zabytków i opiece nad zabytkami. (t.j. Dz.U. 2014 r. poz. 1446, z późn. zm.).

### 2.4 Ustalenia dotyczące obsługi w zakresie komunikacji oraz Infrastruktury technicznej

W przypadku kolizji projektowanych sieci i urządzeń z istniejącymi sieciami i urządzeniami infrastruktury technicznej, należy je przebudować i dostosować do projektowanego zagospodarowania zgodnie z obowiązującymi przepisami, normami i warunkami przebudowy. Całość kosztów związanych z przebudową i zabezpieczeniem istniejących urządzeń i sieci ponosi inwestor. Uzyskanie warunków technicznych od dysponenta sieci nastąpi na etapie

projektu budowlanego.

#### 2.5 Wymagania dotyczące ochrony interesów osób trzecich

Przy zagospodarowaniu terenu należy spełnić wymagania dotyczące ochrony interesów prawnych osób trzecich w granicach określonych przez ustawy i zasady współżycia społecznego.

#### 2.6 Ustalenia dotyczące granic i sposobów zagospodarowania terenów lub obiektów podlegających ochronie, ustalonych na podstawie odrębnych przepisów.

Teren objęty wnioskiem nie jest: obszarem górniczym, obszarem narażonym na niebezpieczeństwo powodzi oraz obszarem zagrożonym osuwaniem się mas ziemnych.

#### 2.7 Pozostałe warunki wynikające z przepisów odrębnych

- a) Dokumentację projektową w 4 egz. wraz z uzgodnieniami, wymaganymi przepisami szczegółowymi złożyć we właściwym organie celem uzyskania decyzji o pozwoleniu na budowę.
- b) W sprawach nieustalonych w treści niniejszej decyzji mają zastosowanie przepisy ustawy z dnia 7 lipca 1994 r. Prawo Budowlane (t.j. Dz. U. z 2016 r. poz. 290 z późn. zm.)

### 3. **Teren Inwestycji**

Teren inwestycji stanowią części działek ewidencyjnych nr 83/2, 29/32, 94, w obrębie nr 19 – Płozy, gmina Szczytno.

#### **UZASADNIENIE**

Pan Waldemar Matysiak reprezentujący firmę Projektowanie i Nadzór Branża Elektryczna, Nowe Gizewo 2E, 12-100 Szczytno, pełnomocnik Gminy Szczytno, ul. Łomżyńska 3, 12-100 Szczytno, złożył wniosek o ustaleniu lokalizacji celu publicznego dla inwestycji polegającej na budowie wydzielonej linii oświetlenia drogowego, na części działek ewidencyjnych nr 83/2, 29/32, 94, w obrębie nr 19 – Płozy, gmina Szczytno.

Zgodnie z art. 53 ust. 3 ustawy o planowaniu i zagospodarowaniu przestrzennym przeprowadzona analiza warunków i zasad zagospodarowania terenu objętego wnioskiem i wynikających z przepisów odrębnych oraz stanu faktycznego i prawnego terenu, na którym przewiduje się realizację inwestycji, wykazała możliwość ustalenia lokalizacji inwestycji celu publicznego.



- a) Teren przedmiotowej inwestycji nie posiada obowiązującego miejscowego planu zagospodarowania przestrzennego.
- b) Wnioskowana inwestycja stanowi zmianę zagospodarowania terenu w rozumieniu przepisów art. 50 ust.1 ustawy o planowaniu i zagospodarowaniu przestrzennym.
- c) Zgodnie z art. 60, w związku z art. 53 ust. 4 ustawy o planowaniu i zagospodarowaniu przestrzennym projekt decyzji uzyskał wymagane uzgodnienia:
  - ze Starostą Szczycieńskim – milcząca zgoda,
- d) Autorem projektu decyzji jest mgr inż. Maciej Wronka spełniający warunek, o którym mowa w art. 5 w związku z art. 60 ust.1 pkt 4 ustawy z dnia 27 marca 2003 r. o planowaniu i zagospodarowaniu przestrzennym (t.j. Dz.U. z 2015 r. poz. 199, z późn. zm.).

#### **Pouczenie**

*Wnioskodawcy, który nie uzyska prawa dysponowania terenem na cele budowlane nie przysługuje roszczenie o zwrot nakładów poniesionych w związku z otrzymaną decyzją o warunkach zabudowy.*

*Za zgodą strony, na rzecz której została wydana decyzja, można dokonać przeniesienia tej decyzji na rzecz innej osoby.*

*Niniejsza decyzja nie rodzi praw do terenu oraz nie narusza prawa własności i uprawnień osób trzecich.*

*Od niniejszej decyzji służy odwołanie do Samorządowego Kolegium Odwoławczego w Olsztynie za pośrednictwem Wójta Gminy Szczytno w terminie 14 dni od dnia jej doręczenia.*



Z up. WÓJTA  
GMINY SZCZYTNO  
mgr Ewa Zdurowna  
Z-CA WÓJTA

#### **Otrzymują:**

- 1. Wnioskodawca
- 2. a/a

#### **Do wiadomości:**

- 1. Starostwo Powiatowe w Szczytnie, ul. Sienkiewicza 1, 12-100 Szczytno







SZCZYTNO 2016-09-16  
Znak Pisma: Gg.6630.265.2016

ODPIS  
PROTOKOŁU NARADY KOORDYNACYJNEJ  
NR 17.8.2016

**Uzgodnienie :** wydzielone oświetlenie drogowe - linia napowietrzna  
**Lokalizacja obiektu :** Gm. Szczytno, obr. Płozy, dz. 29/32, 83/2, 94 (dr. gm-wszystkie)

**Oznaczenie arkusza mapy :** 7.202.21.03.4

**Zlecniodawca :** Projektowanie i Nadzór Branża Elektryczna

Waldemar Matysiak

12-100 Szczytno

Nowe Gizewo 2E

**Nazwa jednostki projektowej :** Projektowanie i Nadzór Branża Elektryczna

Waldemar Matysiak

12-100 Szczytno

Nowe Gizewo 2E

**Autor opracowania:** W. Matysiak

**Inwestor :** Gmina Szczytno

12-100 Szczytno

Łomżyńska 3

**SYTUOWANIE PROJEKTOWANYCH SIECI UZBROJENIA TERENU**

1. uzgadnia lokalizację ww obiektu z uwzględnieniem uwag:
  - zawartych w załączniku graficznym /Energa-Operator S.A./;
  - prace prowadzić pod nadzorem przedstawiciela ZGKiM w Kamionku.

**Uwagi dodatkowe :**

1. Urządzenia podziemne i naziemne winny być wytyczone przez jednostki wykonawstwa geodezyjnego.
2. Wszystkie urządzenia podziemne podlegają inwentaryzacji powykonawczej przed zasypaniem na zlecenie i koszt inwestora.
3. W miejscach zbliżeń i skrzyżowań z istniejącym uzbrojeniem wykopy wykonać ręcznie.
4. Zwrócić szczególną uwagę na istniejące w terenie punkty osnowy geodezyjnej. W przypadku zniszczenia bądź przemieszczenia koszty wznowienia obciążają inwestora.
5. Odpis jest ważny z załącznikiem graficznym posiadającym klauzulę uzgodnienia.
6. Każda zmiana w projekcie podlega ponownemu uzgodnieniu.

Przewodniczący narady

Szczytno, dnia 19.08.2016 r.

## Decyzja

Na podstawie art. 39 ust. 3a, art. 40 ust. 1 i 2 pkt 2,3 oraz ust. 3 Ustawy z dnia 21 marca 1985 r. o drogach publicznych Dz. U. z 2015 r. poz. 460) i art. 104 ustawy Kodeks Postępowania Administracyjnego (tekst jednolity Dz. U. z 2016 r. poz. 23) po rozpatrzeniu wniosku z dnia 17.08.2016 r. (data wpływu do urzędu) złożonego przez Pana Waldemara Matysiaka „Projektowanie i Nadzór Branża Elektryczna Waldemar Matysiak” adres: Nowe Gizewo 2E, 12 – 100 Szczytno, z upoważnienia Wójta Gminy Szczytno, adres: ul. Łomżyńska 3, 12 – 100 Szczytno o uzgodnienie przebiegu projektowanych odcinków wydzielonych oświetlenia drogowego w drogach gminnych nr 19620N działki nr 116/2, 150/7, 150/8, 155/1, 158/6, 158/8, 159/2, 167/6, 167/8 w miejscowości Lipowa Góra Wschodnia, obręb geodezyjny Lipowa Góra Wschodnia, nr 19626N działki nr 29/32, 83/2, 94 w miejscowości Płozy, obręb geodezyjny Płozy, nr 19629N działka nr 194 w miejscowości Wały, obręb geodezyjny Wały, gm. Szczytno.

### Zezwala się

na lokalizację projektowanej linii wewnętrznej oświetlenia drogowego w drogach gminnych nr 19620N działki nr 116/2, 150/7, 150/8, 155/1, 158/6, 158/8, 159/2, 167/6, 167/8 w miejscowości Lipowa Góra Wschodnia, obręb geodezyjny Lipowa Góra Wschodnia, nr 19626N działki nr 29/32, 83/2, 94 w miejscowości Płozy, obręb geodezyjny Płozy, nr 19629N działka nr 194 w miejscowości Wały, obręb geodezyjny Wały, gm. Szczytno z zachowaniem następujących warunków:

1. Lokalizacja i przebieg projektowanego przyłącza kablowego musi być zgodny z § 140 Rozporządzenia Ministra Transportu i Gospodarki Morskiej z dnia 2 marca 1999 r. w sprawie warunków technicznych, jakim powinny odpowiadać drogi publiczne i ich usytuowanie (Dz. U. z 1999 r., Nr 43, poz. 430).
2. Przebieg projektowanego przyłącza kablowego musi zaprojektować projektant posiadający uprawnienia do projektowania sieci elektroenergetycznych.
3. Na podstawie złożonego wniosku wydana zostanie decyzja, w której określone zostaną warunki prowadzenia robót w działkach gminnych, termin wykonania robót oraz określona zostanie technologia przywrócenia działki do stanu poprzedniej używalności po wykonanych robotach. W decyzji określone zostaną również stawki opłat za zajęcie drogi publicznej.
4. Roboty przy budowie przyłącza kablowego energetycznego należy oznakować i wykonywać zgodnie z Prawem budowlanym i normami branżowymi.
5. Niniejsze uzgodnienie nie jest równoznaczne z zezwoleniem na prowadzenie robót w drodze gminnej publicznej oraz na umieszczenie w drodze gminnej publicznej urządzenia niezwiązanego z potrzebami zarządzania drogami oraz potrzebami ruchu drogowego, o które wykonawca lub inwestor powinien wystąpić do zarządcy drogi.
6. Integralną częścią niniejszego zezwolenia/uzgodnienia będą w/w decyzje stanowiące uzupełnienie uzgodnienia. W przypadku nie uzyskania decyzji przez inwestora przed przystąpieniem do realizacji zadania niniejsze zezwolenie wygasa.
8. Projektowane wydzielona linia oświetlenia drogowego ułożyć w rurze ochronnej pod zjazdami i w poprzek drogi. Projektowane przyłącze kablowe należy zaprojektować maksymalnie do 50 cm od granicy pasa drogowego dróg gminnych nr 19620N działki nr 116/2, 150/7, 150/8, 155/1, 158/6, 158/8, 159/2, 167/6, 167/8 w miejscowości Lipowa Góra Wschodnia, obręb geodezyjny Lipowa Góra Wschodnia, nr 19626N działki nr 29/32, 83/2, 94 w miejscowości Płozy, obręb geodezyjny Płozy, nr 19629N działka nr 194 w miejscowości Wały, obręb geodezyjny Wały, gm. Szczytno.
9. W celu uzyskania zezwolenia na wejście z robotami na 30 dni przed zamiarem przystąpienia do wykonania robót należy wystąpić z wnioskiem do Urzędu Gminy Szczytno o udzielenie zezwolenia na prowadzenie robót w pasie drogowym drogi publicznej zgodnie z art. 40 pkt. 1 ustawy z dnia 21 marca 1985 r. o drogach publicznych.

Warunki podane powyżej ważne są przez okres trzech lat. Nieprzestrzeganie w/w warunków spowoduje nieważność niniejszego uzgodnienia.



## Uzasadnienie

Decyzja została wydana zgodnie z wnioskiem strony. Zgodnie z art. 39 ust. 1 pkt. 1 ustawy o drogach publicznych lokalizowanie obiektów budowlanych, umieszczenia urządzeń niezwiązanych z potrzebami zarządzania drogami lub potrzebami ruchu drogowego jest zabronione. Jednakże w szczególnie uzasadnionych przypadkach umieszczanie w pasie drogowym urządzeń może nastąpić wyłącznie za zezwoleniem zarządcy drogi.

Z przywołanych przepisów wynika jednoznacznie, iż ustawodawca w celu ochrony pasa drogowego przeznaczonego do prowadzenia ruchu lub postoju pojazdów oraz ruchu pieszych wprowadził zakaz umieszczenia w nim w/w urządzeń. Warunkiem odstępstwa od tego zakazu jest wystąpienie w konkretnej sprawie szczególnie uzasadnionego przypadku. Udzielenie zatem rzeczowego zezwolenia winno mieć charakter wyjątkowy.

W uznaniu organu wydającego decyzję w niniejszej sprawie zachodzą przesłanki określone w art. 39 ust. 3a ustawy uzasadniające wyrażenie zgody na lokalizowanie w pasie drogowym dróg gminnych nr 19620N działki nr 116/2, 150/7, 150/8, 155/1, 158/6, 158/8, 159/2, 167/6, 167/8 w miejscowości Lipowa Góra Wschodnia, obręb geodezyjny Lipowa Góra Wschodnia, nr 19626N działki nr 29/32, 83/2, 94 w miejscowości Płozy, obręb geodezyjny Płozy, nr 19629N działka nr 194 w miejscowości Wały, obręb geodezyjny Wały, gm. Szczytno wydzielonej linii oświetlenia drogowego.

## Pouczenie

1. Niniejsza decyzja nie jest równoznaczna z pozwoleniem na budowę i zgodą na prowadzenie robót w pasie drogowym.
2. W przypadku wystąpienia kolizji podczas przebudowy i remontu drogi gminnej wyżej wymieniona projektowana infrastruktura techniczna zostanie przełożona na koszt jej właściciela na warunkach wynikających z art. 39 ust. 5 ustawy z dnia 21 marca 1985 roku o drogach publicznych (Dz. U. z 2015 r. poz. 460).
3. O pozwolenie na prowadzenie robót w pasie drogowym związanych z wyrażoną w niniejszej decyzji zgodą należy zwrócić się do Wójta Gminy Szczytno w terminie określonym w Ustawie o drogach publicznych, w przypadku budowy sieci do wniosku należy dołączyć kopię pozwolenia na budowę lub zaświadczenie właściwego organu administracji architektoniczno-budowlanej o nie wniesieniu sprzeciwu wobec zgłoszenia zamiaru wykonania robót budowlanych.
4. Za zajęcie pasa drogowego w celu wykonania robót i umieszczenia urządzeń nie związanych z funkcjonowaniem drogi pobierana jest opłata na podstawie Uchwały Nr XXI/156/04 Rady Gminy Szczytno z dnia 2 września 2004 roku.
5. Decyzja ważna jest na okres lat 3 i nie narusza praw osób trzecich.

Od niniejszej decyzji stronie służy odwołanie do Samorządowego Kolegium Odwoławczego w Olsztynie za pośrednictwem Wójta Gminy Szczytno w terminie 14 dni od dnia otrzymania.

*Waldemar Matysiak*  
22.08.14  
*Waldemar Matysiak*

WOJTA  
GMINY SZCZYTNO  
*Stawomir Wojciechowski*  
*rezygnacja*  
mgr inż. Waldemar Matysiak  
upr. bud. do projektowania i kierowania  
robotami bez ograniczeń w zakresie  
sieci elektrycznych Nr 53/92/CL

## Otrzymują :

1. Projektowanie i Nadzór Branża Elektryczna Waldemar Matysiak adres: Nowe Gizewo 2E, 12 – 100 Szczytno
2. A/a.

## Załączniki:

1. Mapy do celów projektowych szt. 3

## OPIS TECHNICZNY

### 1. PODSTAWA OPRACOWANIA

- Plan sytuacyjno-wysokościowy
- Decyzja nr 39/16 o lokalizacji inwestycji celu publicznego
- Inwentaryzacja urządzeń w terenie
- obowiązujące przepisy i normy w zakresie budowy urządzeń elektroenergetycznych - PBUE

### 2. ZAKRES OPRACOWANIA

- projekt odcinków wydzielonej linii oświetlenia drogowego: napowietrznej ASXSn 2x25 mm<sup>2</sup> ze słupami typ E-10,5/2,5 i oprawami SGS 101

### 3. STAN ISTNIEJĄCY

W chwili obecnej w Płozach przy drodze gminnej (dz. nr 29/32), która jest drogą dojazdową do zespołu budynków jednorodzinnych wybudowane jest wydzielone oświetlenie drogowe należące do Gminy Szczytno zasilone z linii nN S-0538-03 Energa-Operator SA. W celu poprawy bezpieczeństwa mieszkańców należy rozbudować istniejące przy drodze gminnej (dz. nr 29/32), wydzielone oświetlenie drogowe. Działki, na których projektowana jest rozbudowa oświetlenia drogowego, nie są objęte aktualnym planem miejscowym zagospodarowania terenu.

Projektowane oświetlenie drogowego należy zasilić z istniejącej linii oświetleniowej w ramach istniejącej mocy. Nie są wymagane warunki przyłączenia.

### 4. STAN PROJEKTOWANY

#### 4.1. LINIA OŚWIETLLENIA DROGOWEGO

Zakres projektowanej rozbudowy linii napowietrznej o odcinek napowietrzny oświetlenia drogowego przy drodze gminnej (dz. nr: 83/2 i 94) w Płozach ujęty jest na planie zagospodarowania E-1.

Preferowanym typem linii ze względów ekonomicznych jest linia napowietrzna z przewodami izolowanymi ASXSn 2x25 mm<sup>2</sup>, którą zaprojektowano.

Wykonać uziomy i zainstalować odgromniki nN zgodnie z rysunkami projektowymi.

Oprawy, wysięgniki i metalowe konstrukcje słupów latarni połączyć należy z przewodem neutralnym linii napowietrznej. Oprawy zabezpieczyć od zwarć bezpiecznikami z wkładkami topikowymi Bi-Wts 6A.

Zastosować należy słupy żelbetowe E-10,5/2,5 z wysięgnikami jednoramiennymi giętymi dł. 1,0m. Słupy posadowione będą z ustojami B60 (słupy przelotowe) i 2xB60 (słupy krańcowe). Wysięgniki montować na głowicy słupów. Na wysięgnikach montować oprawy typ SGS101 z kątem pochylenia wysięgnika 10 stopni. W oprawach montować źródła światła SON-T 70W.

#### 4.3. OCHRONA PRZECIWPORAŻENIOWA

Ochronę podstawową od porażeń stanowi izolacja.

Ochronę dodatkową stanowić będzie samoczynne szybkie odłączenie, które należy zrealizować przez właściwy dobór wkładek bezpiecznikowych (sieć w układzie TNC) oraz podłączenie wysięgników i opraw do uziemionego przewodu PEN.

#### 4.4. UWAGI KOŃCOWE

1. Całość prac wykonać zgodnie z obowiązującymi normami, przepisami budowy PBUE, przepisami bezpieczeństwa i ppoż.
2. Wszystkie prace związane z montażem i podłączeniem wykonać w stanie bez napięciowym lub przy zastosowaniu technologii prac pod napięciem.
3. W trakcie i po wykonaniu robót dokonać niezbędnych pomiarów elektrycznych .

#### 5. ODDZIAŁYWANIE INWESTYCJI NA SĄSIEDNIE NIERUCHOMOŚCI.

Inwestycja realizowana będzie wyłącznie na działce nr 29/32, 83/2, 94 .

Inwestycja, polegająca na budowie linii napowietrznej nN oraz latarni z oprawami oświetlenia drogowego nie będzie negatywnie oddziaływać na działki sąsiednie, zlokalizowane na nich obiekty, uprawy oraz ludzi.

mgr inż. Waldemar Matysiak  
upr. bud. do projektowania i kierowania  
robotami budowlanymi bez ograniczeń w zakresie  
sieci elektrycznych Nr 53/92/OL

mgr inż. Robert Dwurzyk  
Uprawnienia Budowlane do projektowania i kierowania  
robotami budowlanymi bez ograniczeń w szczególności  
Instalacyjnej w zakresie sieci, instalacji  
i urządzeń elektrycznych i elektroenergetycznych  
nr ewid.: POM/0106/PWQE/13



**INFORMACJA DOTYCZĄCA  
BEZPIECZEŃSTWA I OCHRONY ZDROWIA  
DO PLANU „BIOZ”**

**1. Zakres robót**

- roboty ziemne związane z posadowieniem słupów w gruncie
- roboty montażowe związane z instalowaniem, konstrukcji, opraw, przewodów i osprzętu na słupach linii oświetleniowej

**2. Wykaz istniejących obiektów budowlanych**

- linia napowietrzna oświetlenia drogowego nN
- szafka oświetlenia drogowego

**3. Elementy zagospodarowania terenu mogące stwarzać zagrożenie**

- linia napowietrzna oświetlenia drogowego nN
- szafka oświetlenia drogowego

**4. Przewidywane zagrożenia występujące podczas realizacji robót**

- prace w wykopie
- prace na czynnej linii napowietrznej nN i w szafce oświetlenia drogowego
- prace na wysokości
- praca sprzętu zmechanizowanego i transportowego
- prace wyładunkowe materiału i sprzętu

**5. Sposób prowadzenia instruktażu pracowników przed przystąpieniem do robót szczególnie niebezpiecznych**

- przeprowadzić instruktaż pracowników zgodnie z Instrukcją Bezpiecznej Pracy w Energetyce, BHP i P.POŻ

**6. Środki techniczne i organizacyjne zapobiegające niebezpieczeństwom wynikającym z wykonywania robót**

- do prac na wysokości należy dopuścić pracowników posiadających aktualne zaświadczenia lekarskie o zdolności do prac na wysokości
- do prac na wysokości zaleca się stosować podnośnik dźwigowy
- do prac elektrycznych dopuścić pracowników posiadających wymagane zaświadczenia kwalifikacyjne
- pracowników należy wyposażyć w środki ochrony osobistej BHP
- pracowników wyposażyć w łączność telefoniczną lub radiową ze służbami ratowniczymi oraz ENERGA-OPERATOR S.A. Oddział w Olsztynie.
- wszelkie prace wykonywać zgodnie z obowiązującymi przepisami w tym BHP.



## MAPA DO CELÓW PROJEKTOWYCH

Oznaczenie kancelaryjne zgłoszenia pracy geodezyjnej		GG.6641.851.2016
Miejscowość		Płozy
Jednostka ewidencyjna	identyfikator	281706_2
	nazwa	Szczytno
Obręb ewidencyjny	identyfikator	281706_2.0019
	nazwa	Płozy
Działka ewidencyjna		83/2, 29/32, 94
Skala mapy		1:1000
Nazwa układu współrzędnych	prostokątnych płaskich	2000;7
	wysokości	Kronsztad 60
Numer godła		7.202.21.03.4, 7.202.21.08.2
Oznaczenie granic obszaru, który był przedmiotem aktualizacji		
Granice działki		
Służebności gruntowe mające wpływ na zagospodarowanie gruntów zlokalizowanych w granicach projektowanej inwestycji		nie badano
Linia rozgraniczająca teren inwestycji zgodnie z mpzp		brak
Nieprzekraczalna linia zabudowy zgodnie z mpzp		brak
Projektowane obiekty budowlane uzgodnione przez ZUD		brak

<

URZĄD GMINY SZCZYTNO  
 REFERAT ROZWOJU LOKALNEGO  
 GOSPODARKI PRZESTRZENNEJ  
 I OCHRONY ŚRODOWISKA  
 12-100 Szczytno, ul. Łomżyńska 3  
 tel. 89 623 25 91

Uzgodniono lokalizację projektowanej wydzielonej linii oświetlenia drogowego w drodze gminnej nr. 18602CN dz. nr. 29/32, 83/2, 94 w msc. Płozy, gm. Szczytno.  
 Zgodnie z decyzją RR. SB. 7230.2.88.1.2016 z dnia 19.08.2016 roku.

**Energa**  
 operator

ENERGA-OPERATOR SA  
 Oddział w Olsztynie  
 Rejon Dystrybucji w Szczytnie  
 ul. Polna 28  
 12-100 Szczytno  
 NIP 583-000-11-90

(1)

Uzgodniono z uwagami:  
 Skrzyżowania i zbliżenia z kablami elektroenergetycznymi wykonać zgodnie z normą PN-76/E-05125.

Wszelkie prace w pobliżu kabli prowadzić wyłącznie ręcznie z zachowaniem szczególnej ostrożności.

Na kablach w miejscach skrzyżowań zastosować osłony dwudzielne z rur i zgłosić do odbioru przed zasypaniem w R.E. Szczytno.

Kable (Kabel) naniesiono kolorem czerwonym.

25 SIE. 2016

Kierownik  
 Zarządzania Eksploatacją  
 Krzysztof Wódkiewicz

STADIUM	PROJEKT TECHNICZNY		NR.RYS. E-1	
OBIEKT	Plan zagospodarowania - budowa linii oświetlenia drogowego napowietrznej na działkach nr: 29/32, 83/2, 94 obręb 19 Płozy gm. Szczytno.		Skala 1:1000	
	IMIĘ I NAZWISKO	UPR.BUD.	DATA	PODPIS
PROJEKTANT	mgr inż. Waldemar Matysiak	53/92/OL	07.2016	
SPRAWDZIŁ	mgr inż. Robert Dwurznik	POM/0186/PW OE/13		

**WOJĆ**  
**GMINY SZCZYTNO**  
 Sławomir Wojciechowski

**STAROSTWO POWIATOWE**  
**W SZCZYTNE**  
 WYDZIAŁ GEODEZJI, KARTOGRAFII, KATASTRU  
 I GOSPODARKI NIERUCHOMOŚCIAMI  
 12-100 Szczytno, ul. Sienkiewicza 1

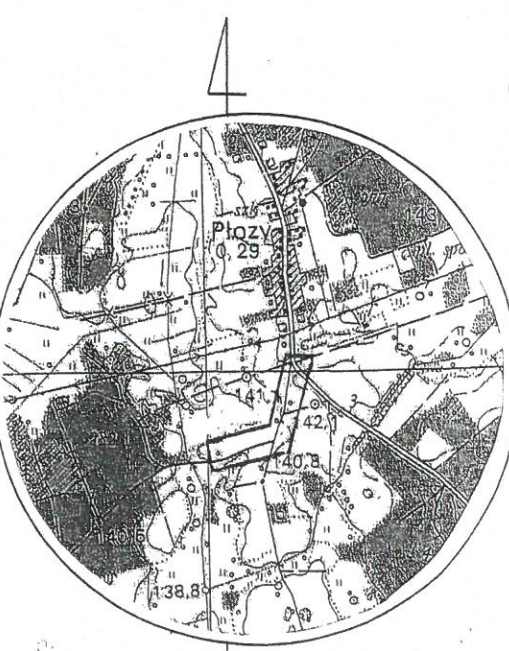
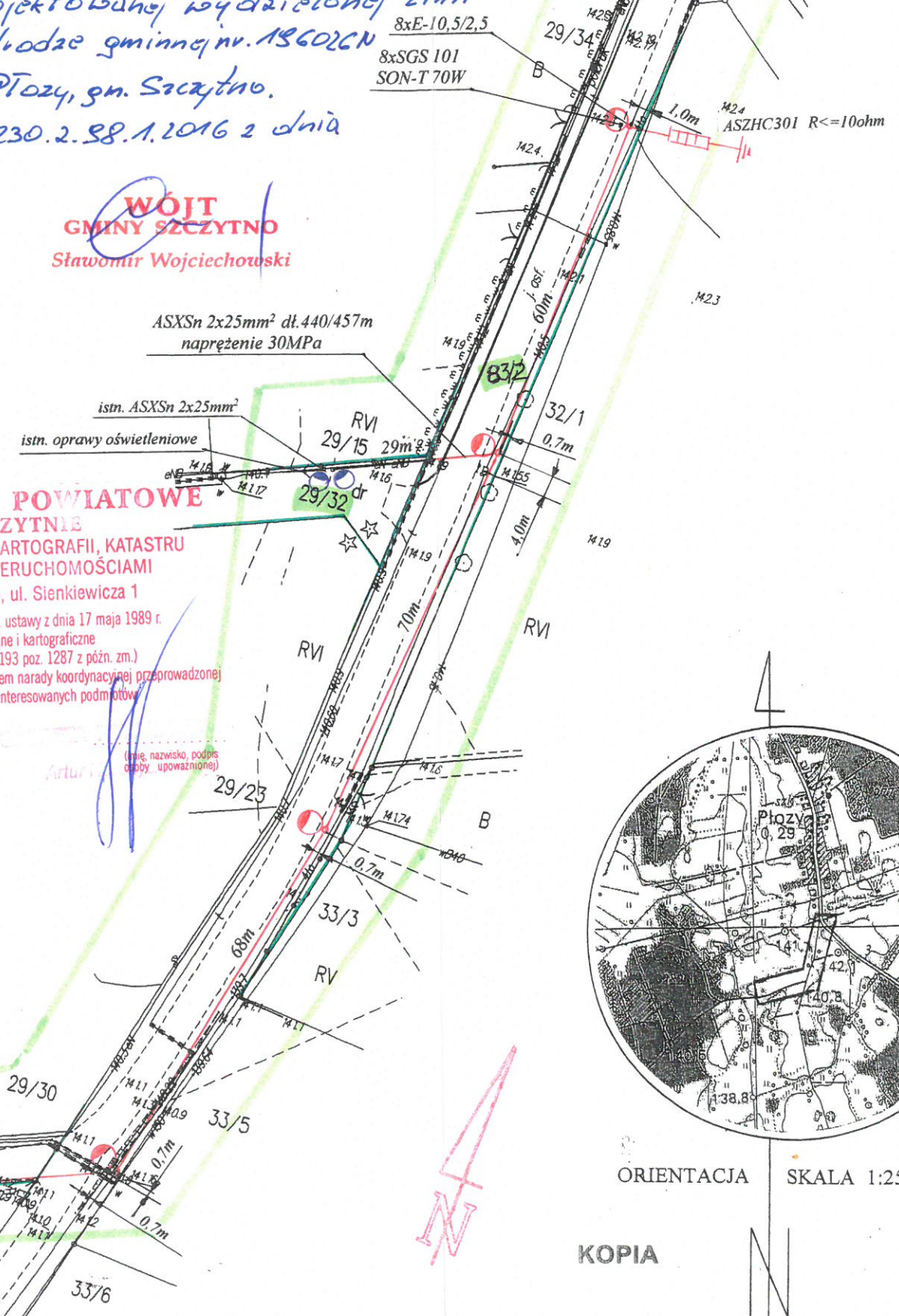
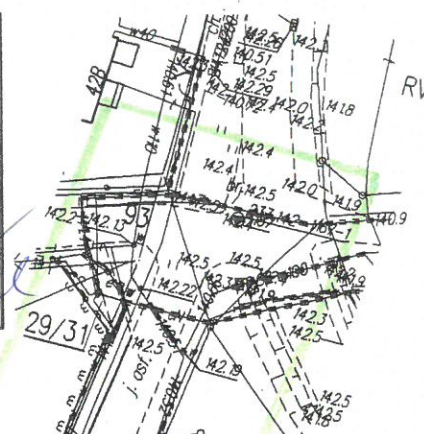
Na podstawie art. 28c ust. 1 ustawy z dnia 17 maja 1989 r.

Prawo geodezyjne i kartograficzne

(t.j. Dz. U. z 2010 r. Nr 193 poz. 1287 z późn. zm.)

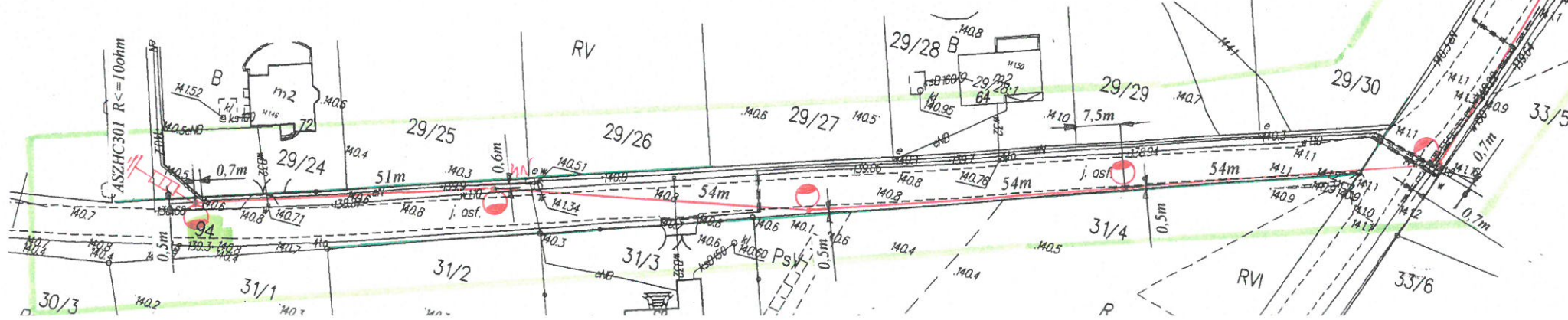
W niniejszej dokumentacji była przedmiotem narady koordynacyjnej przeprowadzonej w formie spotkania zainteresowanych podmiotów.

Szczytno, dnia 16 WRZ. 2016



ORIENTACJA SKALA 1:25 000

KOPIA

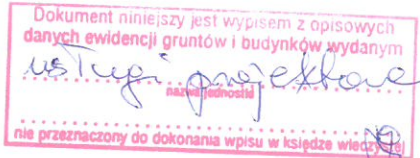




Wypis ze zbioru danych EGİB  
z dnia:2016-03-22

lp.	NrOb	Nr działki	Ark.	jedn.rej	Ch Udział	właściciel / władający	pow. [ha]
1	19	83/2	1	G.58	WŁ 1/1	GMINA SZCZYTNO UL.ŁOMŻYŃSKA 3; 12-100 SZCZYTNO;	0.69
2	19	94	1	G.58	WŁ 1/1	GMINA SZCZYTNO UL.ŁOMŻYŃSKA 3; 12-100 SZCZYTNO;	0.34

Sporządził : Iwona Grzyb



MAPA DO CELÓW PROJEKTOWYCH		
Oznaczenie kancelaryjne zgłoszenia pracy geodezyjnej		GG.6641.851.2016
Miejscowość		Piozy
Jednostka ewidencyjna	identyfikator	281706_2
	nazwa	Szczytno
Obręb ewidencyjny	identyfikator	281706_2.0019
	nazwa	Piozy
Działka ewidencyjna		83/2, 29/32, 94
Skala mapy		1:1000
Nazwa układu współrzędnych	prostokątnych płaskich	2000,7
	wysokości	Kronsztad 60
Numer godła		7.202.21.03.4, 7.202.21.08.2
Oznaczenie granic obszaru, który był przedmiotem aktualizacji		
Granice działki		
Służebności gruntowe mające wpływ na zagospodarowanie gruntów zlokalizowanych w granicach projektowanej inwestycji		
nie badano		
Linia rozgraniczająca teren inwestycji zgodnie z mpzp		
brak		
Nieprzekraczalna linia zabudowy zgodnie z mpzp		
brak		
Projektowane obiekty budowlane uzgodnione przez ZUD		
brak		
<div><div>GEODETA UPRAWNIONY</div><div>nr uprawnień 13406</div><div>Jan Szcześniak</div><div>12-100 Szczytno, ul. Tuwima 36</div><div>tel. 089 624 53 73, kom. 0 604 123 522</div><div>12.05.2016</div><div>Imię i nazwisko, nr uprawnień oraz data i podpis geodety uprawnionego</div></div>		<div>USŁUGI</div> <div>GEODEZYJNO KARTOGRAFICZNE</div> <div>Jan Szcześniak</div> <div>12-100 Szczytno, ul. Tuwima 36</div> <div>tel. (0-89) 624 53 73</div> <div>NIP 745-103-51-74 R-510362323</div> <div>Pieczętka firmowa</div>

STAROSTWO POWIATOWE  
w SZCZYTNIE  
ul. Sienkiewicza 1  
12-100 Szczytno

Poświadczam, że niniejszy dokument został opracowany w wyniku prac geodezyjnych i kartograficznych, których rezultaty zawiera operat techniczny wpisany do ewidencji materiałów państwowego zasobu geodezyjnego i kartograficznego	
Organ prowadzący państwowy zasób geodezyjny i kartograficzny	
Identyfikator ewidencyjny materiału zasobu - operatu technicznego	P.2817.2016.908
Data wpisania operatu technicznego do ewidencji materiałów zasobu	12 MAJ 2016
Imię, nazwisko i podpis osoby reprezentującej organ	

GEODETA POWIATOWY  
Artur Korodyski

