

PROJEKT OGÓLNY SCALENIA GRUNTÓW OBRĘBU WOLA ŻULIŃSKA

Legenda:

- grunty orne
- użytki zielone
- lasy
- tereny zadrzewione i zakrzewione
- grunty odłagowane
- nieużytki
- grunty pod wodami
- tereny budowlane
- projektowana oczyszczalnia ścieków
- usługi straży pożarnej
- teren urządzeń obsługi rolnictwa
- Wspólnota Gruntowa wsi Wola Żulinska
- istniejące drogi do likwidacji
- istniejące drogi do modernizacji
- projektowane drogi o szerokości 6,00m
- sady

Grunty wsi Elżbiecin
Gmina Rejowiec






Grunty wsi Czechów Kąt
Gmina Rejowiec

Grunty wsi Zagrody
Gmina Rejowiec


Grunty wsi Żulin
Gmina Łopiennik Górny

Lasy Państwowe
Nadlesnictwo Krasnystaw

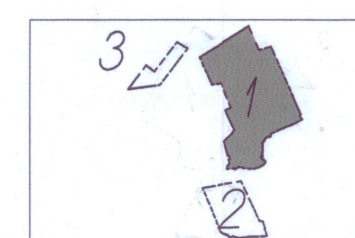
Podpisy Rady Uczestników Scalenia

1. Bandosz Małgorzata 
2. Pawlas Barbara 
3. Bojczuk Eugeniusz 
4. Margola Zygmunt 
5. Wawrzyszuk Tomasz 

WOLA ŻULIŃSKA
ARKUSZ 1 (2)
SKALA 1:5000

MAPA OBSZARU SCALENIA
Wykonano w październiku 2008r.
WOJEWÓDZKIE BIURO GEODEZJI I TERENÓW ROLNYCH
W LUBLINIE ODDZIAŁ W CHEŁMIE
PRACOWNIA W KRASNOSTAWIE
Kierownik Oddziału Waldemar Nawosad 

UKŁAD ARKUSZY



- 1- Wola Żulinska Dział I
- 2- Wola Żulinska Dział II
- 3- Wola Żulinska Dział III