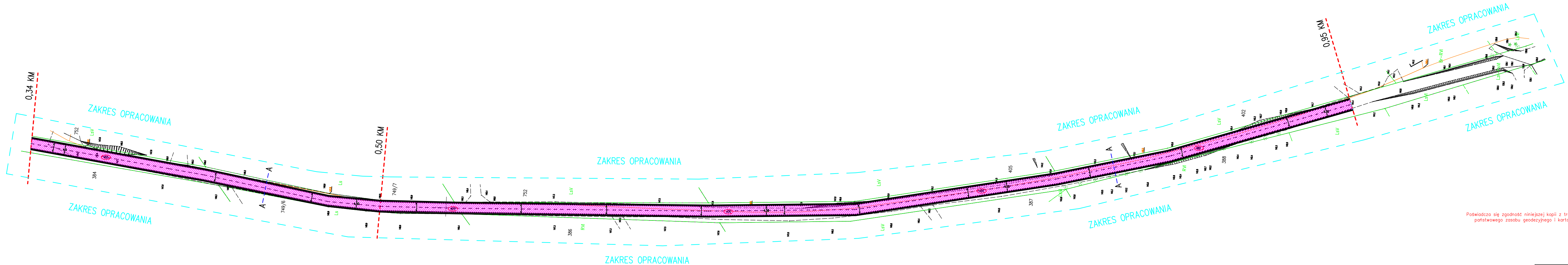


STAROSTWO POWIATOWE
W KOŚCIERZYŃ
Wydział Geodezji
i Gospodarki Nieruchomościami



Poświadczam się zgodność niniejszej kopii z treścią materiału państwowego zasobu geodezyjnego i kartograficznego	
Organ prowadzący państwowy zasób geodezyjny i kartograficzny	Starosta Kościerski
Nazwa materiału zasobu	Kopia mapy zasadniczej
Identyfikator ewidencyjny materiału zasobu	GGN.6642.1784.2025
Data wykonania kopii	2025.06.02
Imię, nazwisko i podpis osoby reprezentującej organ	z up. STAROSTY Agnieszka Lidzbarska

6.210.20.16.3



Poświadczam się zgodność niniejszej kopii z treścią materiału państwowego zasobu geodezyjnego i kartograficznego

LEGENDA:

-  DROGA O SZEROKOŚCI 4,5M
-  POBOCZA O SZEROKOŚCI 0,5M

ARKUSZ NR 2

DRAFT STUDIO Biuro Projektowe i Obsługi Inwestycji Krzysztof Bielawa ul. Moniuszki 15/28, 83-400 Kościerzyna		
TEMA: Przebudowa drogi gminnej w Osowie, dz. nr 401 obręb Osowa, Gmina Karsin		
mgr inż Krzysztof Bielawa	SKALA: 1:50	DATA: cze 2025
NAZWA RYSUNKU: Projekt zagospodarowania terenu		Rys. Nr A-2