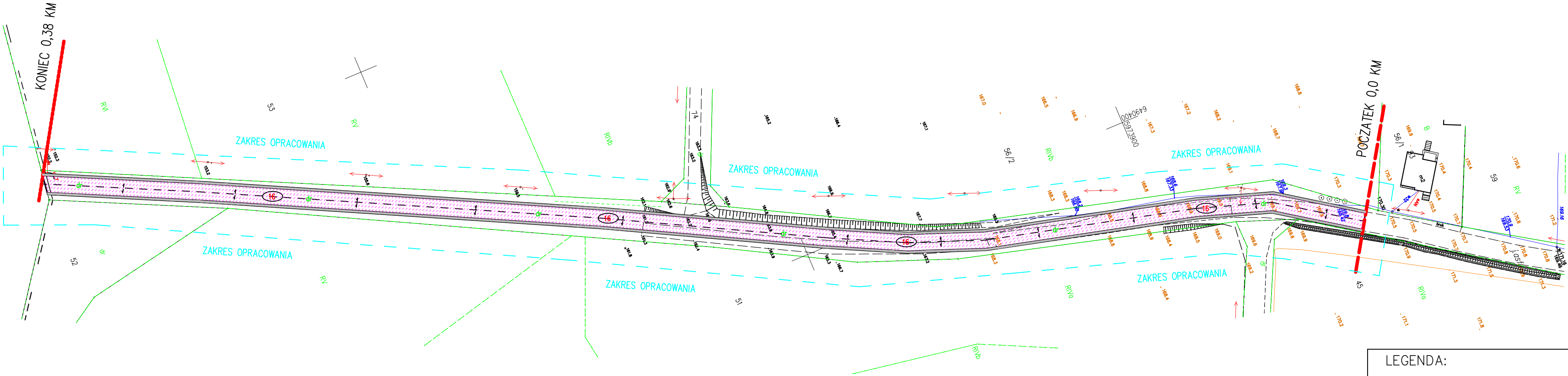


ZAGOSPODAROWANIE DZ. 16, OBRĘB DĄBROWA, GMINA KARSIN
"Przebudowa istniejącej drogi gminnej nr 207015G"

Pozwala się zgłosić niniejszej kopii z treścią materiału państwowego zasobu geodezyjnego i kartograficznego	
Organ prowadzący państwowy zasób geodezyjny i kartograficzny	Starosta Kościerski
Nazwa materiału zasobu	Kopia mapy zasadniczej
Identyfikator ewidencyjny materiału zasobu	GGN.6642.2191.2023
Data wykonania kopii	2023.08.17
Imię, nazwisko i podpis osoby reprezentującej organ	Monika Sójka



STAROSTWO POWIATOWE
W KOŚCIERZYNI
Wydział Geodezji
Gospodarki Nieruchomościami

6.210.19.04.4



Poświadczam zgodność niniejszej kopii z treścią materiału państwowego zasobu geodezyjnego i kartograficznego

LEGENDA:

-  DROGA O SZEROKOŚCI 5,0M
-  POBOCZA O SZEROKOŚCI 0,5M