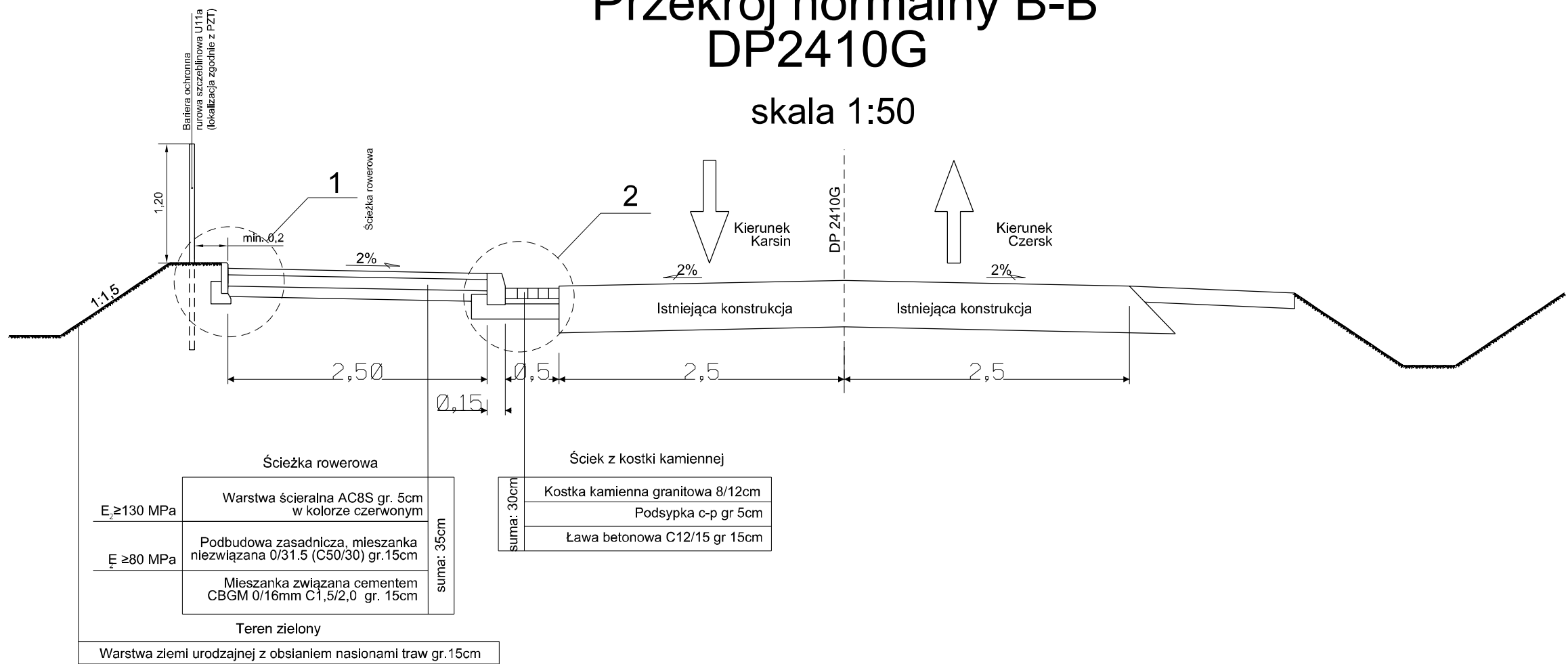


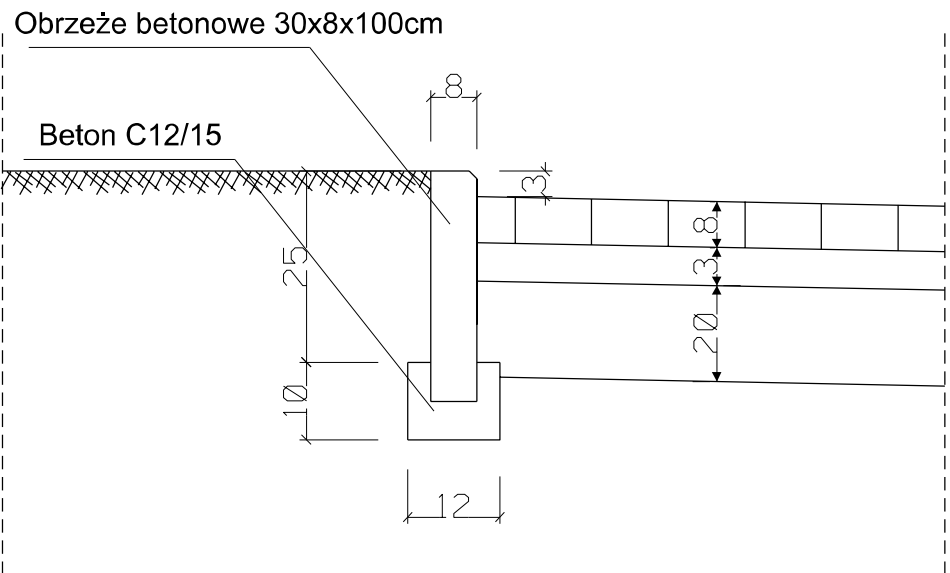
Przekrój normalny B-B DP2410G

skala 1:50

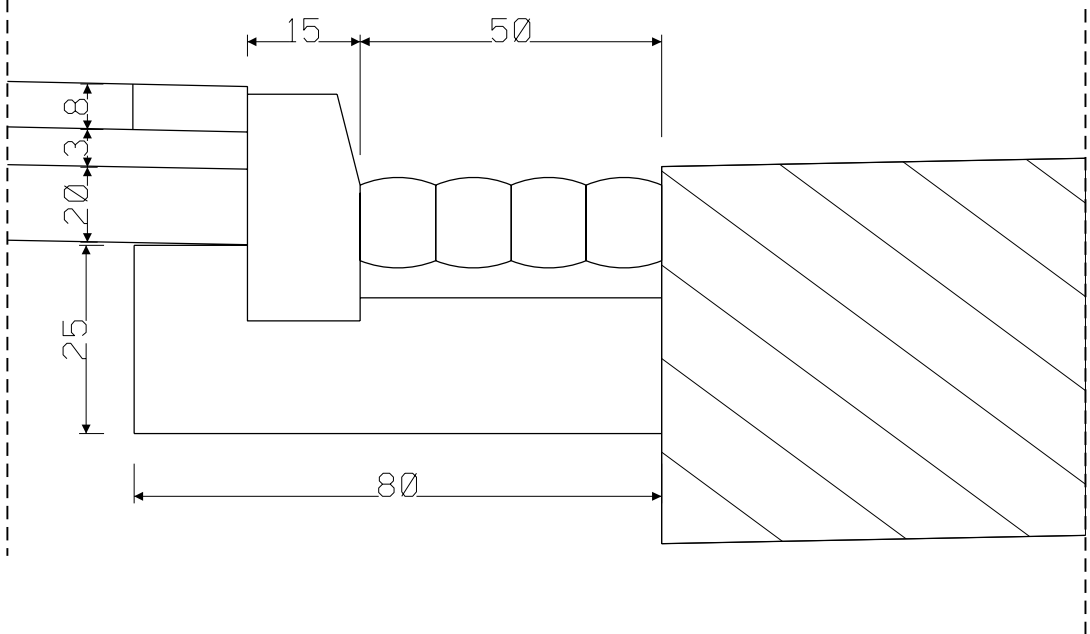


Szczegóły konstrukcyjne skala 1:10

Szczegół konstrukcyjny 1



Szczegół konstrukcyjny 2



Nazwa i adres obiektu budowlanego Budowa ścieżki rowerowej, szlaku rowerowego dla obsługi ruchu turystycznego wraz z infrastrukturą towarzyszącą na odcinku od m. Karsin do granicy powiatu kościerskiego na terenie Gminy Karsin			
Inwestor: Gmina Karsin			
Nazwa rysunku Przekrój normalny		Skala 1:50, 1:10 Nr rys 4.2	
Branża	Imię i nazwisko	Uprawnienia	Podpis
Projektant br. drogowa	mgr inż. Daniel Folehr	Upr. bud. POM/0101/POOD/11	
Sprawdził br. drogowa	mgr inż. Tomasz Antolak	Upr. bud. ZAP/0021/PWBD/17	
2 sierpień 2021r			