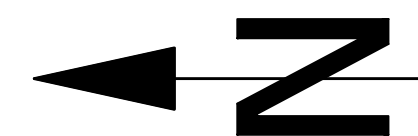
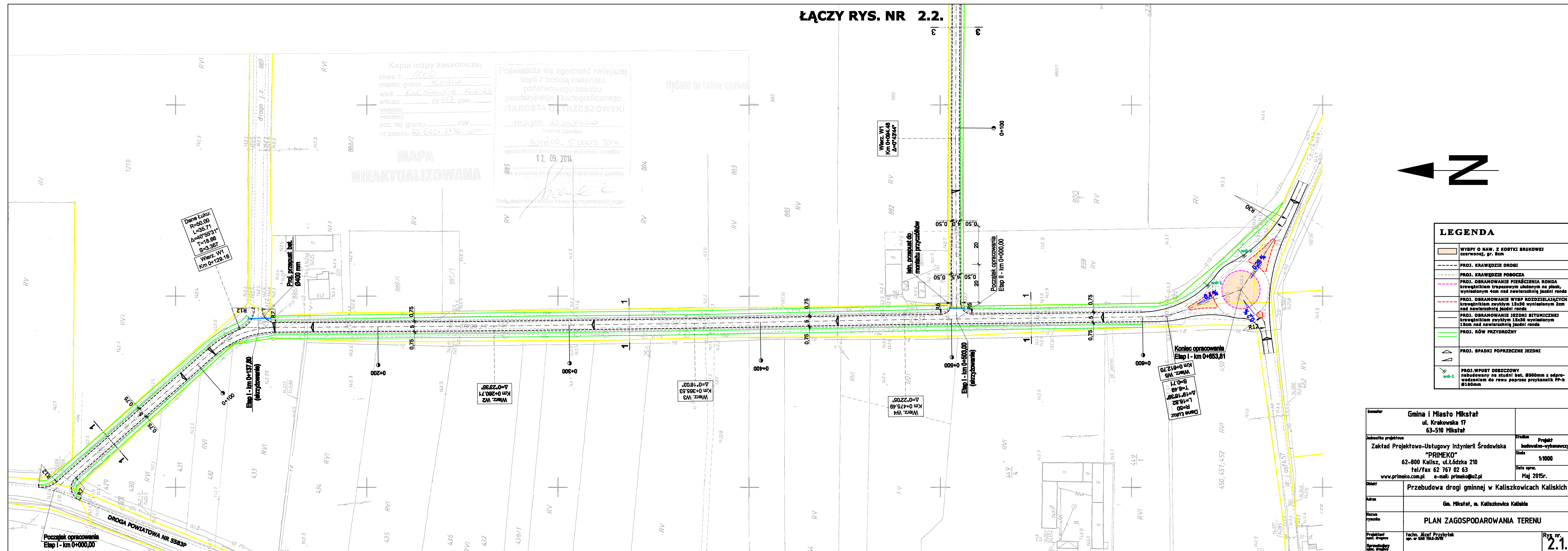





**ŁĄCZY RYS. NR 2.2.**



## LEGENDA

	WYSYPY O NAW. Z KOSTKI BRUKOWEJ czerwonej, gr. 8cm
----	PROJ. KRAWĘDZIE DROGI
----	PROJ. KRAWĘDZIE POBOCZA
----	PROJ. OBRAMOWANIE PIERŚCIENIA RONDA krawężnikiem trapezowym ułożonym na płask, wytyniesłonym 4cm nad nawierzchnię jezdni ronda
----	PROJ. OBRAMOWANIE WYSPY ROZDZIAŁAJĄCYCH krawężnikiem zwykłym 15x30 wytyniesłonym 2cm nad nawierzchnię jezdni ronda
----	PROJ. OBRAMOWANIE JEZDNI BITUMIENNEJ krawężnikiem zwykłym 15x30 wytyniesłonym 15cm nad nawierzchnię jezdni ronda
----	PROJ. RÓW PRZYDROŻNY
	PROJ. SPADKI POPRZECZNE JEZDNI
	PROJ. WPYBST DESZCZOWY niebudowany w studni бет. Ø500mm z odpro- wadzeniem do rowu poprzaz przykanalik PP- B160mm

Inwestor	Gmina i Miasto Mikstat ul. Krakowska 17 63-510 Mikstat	
Jednostka projektowa	Zakład Projektowo-Ustugowy Inzynierii Środowiska "PRIMEKO" 62-800 Kalisz, ul.Łódzka 210 tel/fax 62 767 02 63 www.primeko.com.pl e-mail: primeko@o2.pl	Stadium Projektu budowlano-wykonawczy
		Skala 1:1000
		Data oprac. Maj 2015r.
Objekt	Przebudowa drogi gminnej w Kaliszkowicach Kaliskich	
Adres	Gm. Mikstat, m. Kaliszkowice Kaliskie	
Nazwa projektu	PLAN ZAGOSPODAROWANIA TERENU	
Projektant spec. drogowy	techn. Józef Przybyłek upr. w UAN 1544-39/92	Rys nr. 2.1.
Wykonawca		