LEGENDA:
- proj. ścieżka pieszo-rowerowa o naw. asfalt. gr. 4 cm na podbudowie z kruszywa gr. 20 cm i geowł kninie
- proj. zjazdy o naw. asfalt. gr. 4 cm na podbudowie z kruszywa gr. 23 cm i geowł kninie
- proj. parking o naw. z płyt ażurowych gr. 10 cm na podsypce cem.-piask. 14 gr. 3 cm, na podbudowie z kruszywa tamanego gr. 23 cm i geowł kninie

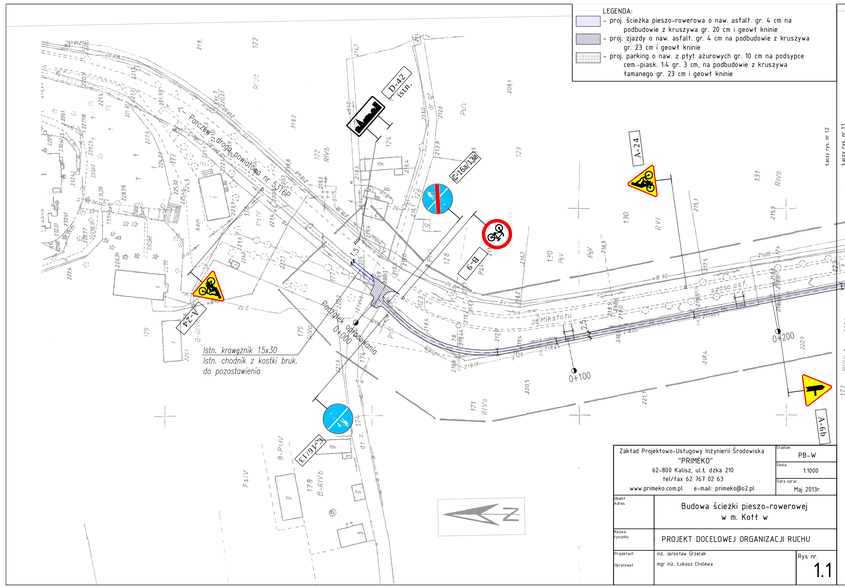

Zakład Projektowo-Usługowy Inżynierii Środowiska "PRIMEKO" 62-800 Kalisz, ul.t. dzka 210 tel/fax 62 763 02 63 www.primeko.com.pl e-mail: primeko@o2.pl	Format PB-W; Skala 1:1000; Data opracowania Maj 2013r.
Nazwa zadania	Budowa ścieżki pieszo-rowerowej w m. Kołt w
Nazwa opisu	PROJEKT DOCELOWEJ ORGANIZACJI RUCHU
Projektant / Sprawdził	inż. Jarosław Grzelak / mgr inż. Łukasz Chólewa
Rys. nr	1.1

LEGENDA:
- proj. ścieżka pieszo-rowerowa o naw. asfalt. gr. 4 cm na podbudowie z kruszywa gr. 20 cm i geowł kninie
- proj. zjazdy o naw. asfalt. gr. 4 cm na podbudowie z kruszywa gr. 23 cm i geowł kninie
- proj. parking o naw. z płyt ażurowych gr. 10 cm na podsypce cem.-piask. 14 gr. 3 cm, na podbudowie z kruszywa tamanego gr. 23 cm i geowł kninie

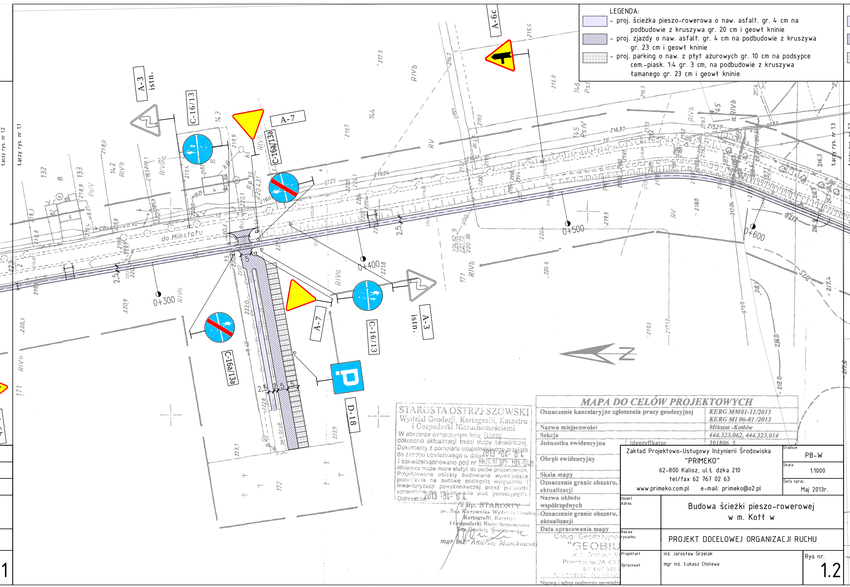

STAROSTA OSTRZESZOWSKI
Wydział Geodezji, Kartografii, Katastru i Gospodarki Nieruchomościami
W obrębie oznaczonym linią ciągłą dokonano aktualizacji treści mapy zasadniczej. Dokumenty z pomiaru uzupełniającego zostały przekazane do zasobu geodezyjno-kartograficznego pod nr [illegible]. Mniejsza mapa może służyć do celów projektowania. Projektowanie obiektu budowlanego wymagającego pozwolenia na budowę dopiero po uzyskaniu i prawomocnego pozwolenia na budowę. Ostrzeszów, 2013-[illegible]-[illegible]
Z up. STAROSTY
p. Zofia Kurowska Wydział Geodezji, Kartografii, Katastru i Gospodarki Nieruchomościami
Podinspektor Geodeta
mgr inż. Andrzej Skankowski

MAPA DO CELÓW PROJEKTOWYCH	
Oznaczenie kancelaryjne zgłoszenia pracy geodezyjnej	K.EBG.MM.01-11/2013; K.EBG.M/ 06-01/2013
Nazwa miejscowości	Miksat -Kołów
Sekcja	444,123.062, 444,325.014
Jednostka ewidencyjna	Ostrzeszów 1
Obręb ewidencyjny	Miksat
Skala mapy	1:500
Oznaczenie granic obszaru, aktualizacji	
Nazwa układu współrzędnych	
Oznaczenie granic obszaru, aktualizacji	
Data opracowania mapy	2013-[illegible]-[illegible]
Usług. Geodezyjno-Kartograficzne "GEOBIK" ul. Sienkiewicza 24, 63-500 Ostrzeszów, tel. 62 [illegible]	
Nazwa i adres podmiotu zewnętrznego	

Zakład Projektowo-Usługowy Inżynierii Środowiska "PRIMEKO" 62-800 Kalisz, ul.t. dzka 210 tel/fax 62 763 02 63 www.primeko.com.pl e-mail: primeko@o2.pl	Format PB-W; Skala 1:1000; Data opracowania Maj 2013r.
Nazwa zadania	Budowa ścieżki pieszo-rowerowej w m. Kołt w
Nazwa opisu	PROJEKT DOCELOWEJ ORGANIZACJI RUCHU
Projektant / Sprawdził	inż. Jarosław Grzelak / mgr inż. Łukasz Chólewa
Rys. nr	1.2

LEGENDA:
- proj. ścieżka pieszo-rowerowa o naw. asfalt. gr. 4 cm na podbudowie z kruszywa gr. 20 cm i geowł kninie
- proj. zjazdy o naw. asfalt. gr. 4 cm na podbudowie z kruszywa gr. 23 cm i geowł kninie
- proj. parking o naw. z płyt ażurowych gr. 10 cm na podsypce cem.-piask. 14 gr. 3 cm, na podbudowie z kruszywa tamanego gr. 23 cm i geowł kninie

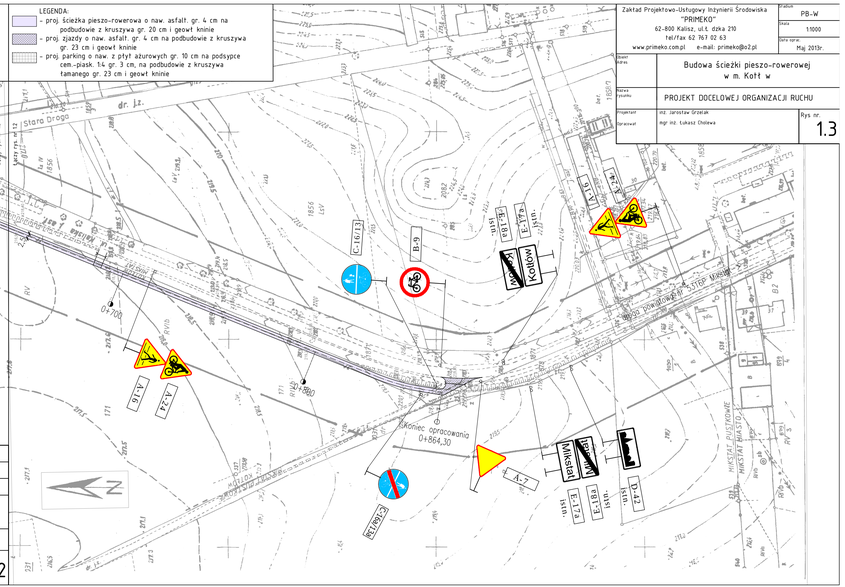

Zakład Projektowo-Usługowy Inżynierii Środowiska "PRIMEKO" 62-800 Kalisz, ul.t. dzka 210 tel/fax 62 763 02 63 www.primeko.com.pl e-mail: primeko@o2.pl	Format PB-W; Skala 1:1000; Data opracowania Maj 2013r.
Nazwa zadania	Budowa ścieżki pieszo-rowerowej w m. Kołt w
Nazwa opisu	PROJEKT DOCELOWEJ ORGANIZACJI RUCHU
Projektant / Sprawdził	inż. Jarosław Grzelak / mgr inż. Łukasz Chólewa
Rys. nr	1.3