

**MIEJSCOWY PLAN ZAGOSPODAROWANIA PRZESTRZENNEGO DLA CZĘŚCI NIERUCHOMOŚCI ZNAJDUJĄCYCH SIĘ W GRANICACH
OBRĘBÓW GOŚCIERADÓW, GOŚCIERADÓW FOLWARK, KSIEŻOMIERZ KOŚCIELNA, KSIEŻOMIERZ GOŚCIERADOWSKA, SZCZECYN**

Załącznik nr 4 do Uchwały Rady Gminy Gościeradów
Nr z dnia.....
Rysunek Planu

LEGENDA

OBOWIĄZUJĄCE USTALENIA PLANU

**GRANICA OBSZARU OBJĘTEGO
MIEJSCOWYM PLANEM
ZAGOSPODAROWANIA PRZESTRZENNEGO**

 NIEPRZEKRACZALNA LINIA ZABUDOWY

5 ZWYMIAROWANE ODLEGŁOŚCI [M]



**LINIE ELEKTROENERGETYCZNE SN
WRAZ Z PASEM TECHNOLOGICZNYM**

| | |
|--|---|
| | LINIE ROZGRANICZAJĄCE TERENY O RÓŻNYM PRZEZNACZENIU LUB RÓŻNYCH ZASADACH ZAGOSPODAROWANIA |
| | |


PEF TEREN ELEKTROWNI SŁONECZNEJ

~~KSIEŻOMIERZ KOŚCIELNA~~

1PEF

**WYRYS ZE STUDIUM UWARUNKOWAŃ I KIERUNKÓW
ZAGOSPODAROWANIA PRZESTRZENNEGO GMINY GOŚCIERADÓW**

LEGENDA


 granice opracowania miejscowego planu zagospodarowania przestrzennego


granica V zmiany studium

KIERUNKI ZAGOSPODAROWANIA TERENU

R tereny rolne

ŚRODOWISKO PRZYRODNICZE

 korytarz ekologiczny Roztocze-Przełom Wisły

 obszary, na których będą rozmieszczone urządzenia wytwarzające energię z odnawialnych źródeł energii o mocy przekraczającej 100 kW (*orientacyjna lokalizacja obszarów, dla których gmina zamierza sporządzić miejscowy plan zagospodarowania przestrzennego*)

1:2 000

20 10 0 20 40 60 80 100 Metry

RYSUNEK PLANU ZOSTAŁ OPRACOWANY Z WYKORZYSTANIEM URZĘDOWEJ KOPII
MAPY ZASADNICZEJ, POZYSKANEJ Z PODKIG W KRAŚNIKU
SPORZĄDZONO W UKŁADZIE WSPÓŁRZĘDNYCH PUWG 2000 STREFA 7 (EPSG: 2178)