DOKUMENTACJA TECHNICZNA DO ZGŁOSZENIA ROBÓT BUDOWLANYCH

dla zadania:

„Przebudowa drogi gminnej nr 108576L Szczecyn – Wólka Szczecka na odcinku od km 0+000,00 do km 0+995,00”

KODY CPV:

45000000-7	Roboty budowlane
45110000-1	„Roboty w zakresie burzenia i rozbiórki obiektów budowlanych; roboty ziemne”
45200000-9	Roboty budowlane w zakresie wznoszenia kompletnych obiektów budowlanych lub ich części oraz roboty w zakresie inżynierii lądowej i wodnej.
45230000-8	„Roboty budowlane w zakresie budowy rurociągów, linii komunikacyjnych i elektroenergetycznych, autostrad, dróg, lotnisk i kolei; wyrównanie terenu”
45200000-9	Roboty w zakresie konstruowania, fundamentowania oraz wykonywania nawierzchni autostrad, dróg.

ADRES:	droga gminna nr 108576L, 23-275 Szczecyn
OBIEKT POŁOŻONY NA DZIAŁKACH:	2971; 2977
OBRĘB EWIDENCYJNY:	0017 Szczecyn
JEDNOSTKA EWIDENCYJNA:	060704_2 Gościeradów
KATEGORIA OBIEKTU BUDOWLANEGO:	XXV

INWESTOR		**Gmina Gościeradów** Gościeradów Ukazowy 61 23-275 Gościeradów

ZESPÓŁ PROJEKTUJĄCY:

FUNKCJA	IMIĘ I NAZWISKO	UPR. NR SPECJALNOŚĆ	DATA	PODPIS
PROJEKTANT	mgr inż. Patrycja Sokal - Ludwich	LUB/0010/PWBD/17 DROGOWA	08.2018	

GOŚCIERADÓW, sierpień 2018

SPIS ZAWARTOŚCI OPRACOWANIA

I. **Część opisowa**

1. Podstawa opracowania
2. Przedmiot inwestycji.
3. Istniejący stan zagospodarowania.
4. Projektowane zagospodarowanie terenu. Stan projektowany
   - 4.1. Rozwiązanie sytuacyjne
   - 4.2. Konstrukcja nawierzchni
   - 4.3. Rozwiązanie wysokościowe
   - 4.4. Odwodnienie
   - 4.5. Oświetlenie ulicy
   - 4.6. Roboty ziemne
   - 4.7. Usunięcie kolizji z istniejącym uzbrojeniem podziemnym
5. Zestawienie powierzchni poszczególnych części zagospodarowania.

II. Część rysunkowa

1.	Orientacja	skala 1 : 10 000
2.	Projekt zagospodarowania terenu	skala 1 : 500
3.	Plan sytuacyjny	skala 1 : 500
4.	Przekroje normalne	skala 1 : 50

I. CZĘŚĆ OPISOWA

1. Podstawa opracowania

Podstawą opracowania jest:

- Mapa zasadnicza.
- Rozporządzenie Ministra Transportu Gospodarki Morskiej z dnia 02.03.1999 r. (Dz. U. nr 43 poz. 430) w sprawie warunków technicznych jakim powinny odpowiadać drogi publiczne i ich usytuowanie.
- Rozporządzenie Ministra Infrastruktury w sprawie informacji dotyczącej bezpieczeństwa i ochrony zdrowia oraz planu bezpieczeństwa i ochrony zdrowia z dnia 23.06.2003r. (Dz. U. nr 120, poz. 1126).

2. Przedmiot inwestycji.

Planowane przedsięwzięcie dotyczy przebudowy odcinka drogi gminnej zlokalizowanej w miejscowości Szczecyn. Przebudowa rozróżniona została pod względem zakresu robót, tj. na odcinku od km 0+000,00 do km 0+120,71 wykonana zostanie pełna konstrukcja nawierzchni jezdni, natomiast na dalszym odcinku będą to dwie nowe warstwy bitumiczne.

Inwestycja swoim zakresem obejmować będzie:

- roboty ziemne,
- regulację i odtworzenie istniejących rowów przydrożnych,
- wymianę istniejących przepustów pod zjazdami wraz z wykonaniem nowych,
- dowiązanie do istniejącego odcinka dogi gminnej,
- wykonanie koryta oraz wyprofilowanie podłoża,
- wykonanie nowej konstrukcji nawierzchni jezdni,
- wykonanie dodatkowych warstw konstrukcji nawierzchni,
- wykonanie zjazdów indywidualnych,
- wykonanie poboczy z kruszywa łamanego stabilizowanego mechanicznie.

3. Istniejący stan zagospodarowania.

Obecnie droga gminna od km 0+120,71 posiada nawierzchnię bitumiczną z ubytkami i załomami. Na początkowym odcinku droga ma nawierzchnię nieulepszoną z licznie występującymi ubytkami oraz zastoiskami wód w okresie deszczy oraz roztopów.

Szerokość istniejącej nawierzchni jezdni wynosi 4,5 m i posiada przekrój daszkowy z obustronnym pochyleniem w kierunku poboczy o szerokości 0,75 m. Jezdnia posiada system odwodnienia w postaci przydrożnych rowów oraz przepustów pod zjazdami.

Na uzbrojenie terenu składa się sieć teletechniczna oraz napowietrzna sieć elektroenergetyczna.

4. Projektowane zagospodarowanie terenu. Stan projektowany

4.1. Rozwiązanie sytuacyjne

Początek opracowania znajduje się na granicy działek o nr ew. 2977 oraz 6016 koniec natomiast w km 0+995,00.

Jezdnia na całej długości posiada stałą szerokość równą 4,5 m (2x2,25 m).

Przebudowa obejmowała będzie wykonanie nowej konstrukcji nawierzchni jezdni na odcinku 120,71 mb oraz nowych warstw bitumicznych na dalszym odcinku objętym opracowaniem.

Planuje się wykonanie obustronnych poboczy o szerokości równej 0,75 m oraz zjazdów indywidualnych z kruszywa łamanego stabilizowanego mechanicznie.

4.2. Konstrukcja nawierzchni

I. <u>(A) Konstrukcja nawierzchni drogi gminnej KR1</u>

- warstwa ścieralna z AC 8S 50/70 — 4 cm
- warstwa wiążąca z AC 16W 50/70 — 4 cm
- podbudowa z kruszywa łamanego 0/31,5 mm stabilizowanego mechanicznie — 20 cm

II. <u>(B) Naprawa nawierzchni drogi gminnej KR1</u>

- warstwa ścieralna z AC 8S 50/70 — 4 cm
- warstwa wiążąca z AC 16W 50/70 — 4 cm

III. <u>(C) Konstrukcja poboczy i zjazdów</u>

- warstwa ścieralna kruszywa łamanego 0-31,5 stabilizowanego mechanicznie — 15 cm

4.4. Rozwiązanie wysokościowe

Ukształtowanie wysokościowe pełnej konstrukcji nawierzchni jezdni należy dostosować do odcinka istniejącego.

4.5. Odwodnienie

Przedmiotowa dokumentacja przewiduje odtworzenie istniejących rowów przydrożnych, które zostały częściowo zasypane.

Dodatkowo przewiduje się wymianę przepustów pod zjazdami, które wykonane zostały w różnorodnej technologii. W części przypadków przepusty są niedrożne, zamulone bądź zniszczone. Nowoprojektowane zjazdy przewiduje się wykonać z rur betonowych o średnicy 40 cm wraz z zakończeniami kołnierzowymi.

4.6. Oświetlenie ulicy

Niniejsza dokumentacja projektowa nie przewiduje wykonania oświetlenia ulicznego.

4.7. Roboty ziemne

Masy ziemne powstałe w wyniku realizacji niniejszej Inwestycji zostaną wykorzystane do nadania odpowiednich spadków podłużnych oraz poprzecznych, rozplantowane w granicach działki a nadmiar wywieziony w miejsce wskazane przez Inwestora.

4.8. Usunięcie kolizji z istniejącym uzbrojeniem podziemnym

Planowana inwestycja ze względu na charakter przebudowy nie wywołuje kolizji z istniejącą infrastrukturą techniczną, nie przewiduje się wypłycenia istniejącego uzbrojenia.

5. Zestawienie powierzchni poszczególnych części zagospodarowania.

Zestawienie powierzchni objętych opracowaniem

- Nawierzchnia pełnej konstrukcji: ok. 666,5 m^2
- Nawierzchnia naprawy nawierzchni: ok. 3 933,2 m^2
- Nawierzchnia poboczy: ok. 1 492,5 m^2
- Nawierzchnia zjazdów z kruszywa: ok. 872,3 m^2

6. Dane w zakresie ochrony zabytków dla terenu zamierzenia budowlanego.

W obszarze przebiegu oraz w bezpośrednim sąsiedztwie planowanej drogi nie występują obiekty wpisane na listę zabytków chronionych.

Ze względu na zakres prac związanych z realizacją planowanej inwestycji, zarówno na etapie realizacji i eksploatacji nie przewiduje się negatywnego oddziaływania na obiekty zabytkowe widniejące w wojewódzkiej ewidencji zabytków.

Ze względu na planowane prace ziemne, Inwestor w przypadku odkrycia w trakcie budowy przedmiotu posiadającego cechy zabytku, podejmie następujące czynności:

- wstrzyma prace mogące uszkodzić lub zniszczyć odkryty przedmiot,
- zabezpieczy przedmiot i miejsce jego odkrycia,
- zawiadomi Lubelskiego Wojewódzkiego Konserwatora Zabytków.

7. Wpływ działalności górniczej na teren zamierzenia budowlanego.

Nie dotyczy.

8. Dane dotyczące zagrożeń środowiska oraz higieny i zdrowia.

8.1. Zakres uciążliwości i oddziaływania na środowisko

Projektowane przedsięwzięcie, ze względu na długość poniżej 1 km, nie zalicza się do inwestycji mogących potencjalnie oddziaływać na środowisko. Dodatkowo w związku z charakterem przewidywanych prac polegających jedynie na usprawnieniu i ogólnym poprawieniu stanu istniejącej drogi gminnej nie jest konieczne sporządzenie raportu o oddziaływaniu na środowisko.

W sąsiedztwie planowanej inwestycji nie stwierdzono występowania pomników przyrody wymagających zastosowania szczególnych form ochrony.

8.2. Ochrona terenu

Teren ten nie znajduje się w strefie objętej ochroną.

Przedmiotowej inwestycji nie dotyczą zakazy, nakazy, dopuszczenia i ograniczenia w zagospodarowaniu terenu wynikające z potrzeb ochrony środowiska.

9. Inne dane charakterystyczne dla obiektu.

9.1. Warunki gruntowo - wodne

Na podstawie znajomości i obserwacji terenu objętego inwestycją kategorię nośności gruntu określono jako **G1.**

10. Informacja o obszarze oddziaływania obiektu.
Obszar oddziaływania obiektu (zgodnie z art. 3 pkt. 20 Ustawy z dnia 07 lipca 1994 r. Prawo Budowlane - tekst jednolity - Dz. U. z 2016r poz. 0290)

Obszar oddziaływania obiektu - czyli teren wyznaczony w otoczeniu obiektu budowlanego na podstawie przepisów odrębnych, wprowadzających związane z tym obiektem ograniczenia w zagospodarowaniu, w tym zabudowy tego terenu.

Obszaru oddziaływania obiektu mieści się w całości w granicach pasa drogowego drogi gminnej.

II. CZĘŚĆ RYSUNKOWA

1.	Orientacja	skala 1 : 10 000
2.	Projekt zagospodarowania terenu	skala 1 : 500
3.	Plan sytuacyjny	skala 1 : 500
4.	Przekroje normalne	skala 1 : 50

ORIENTACJA

SKALA 1:10 000

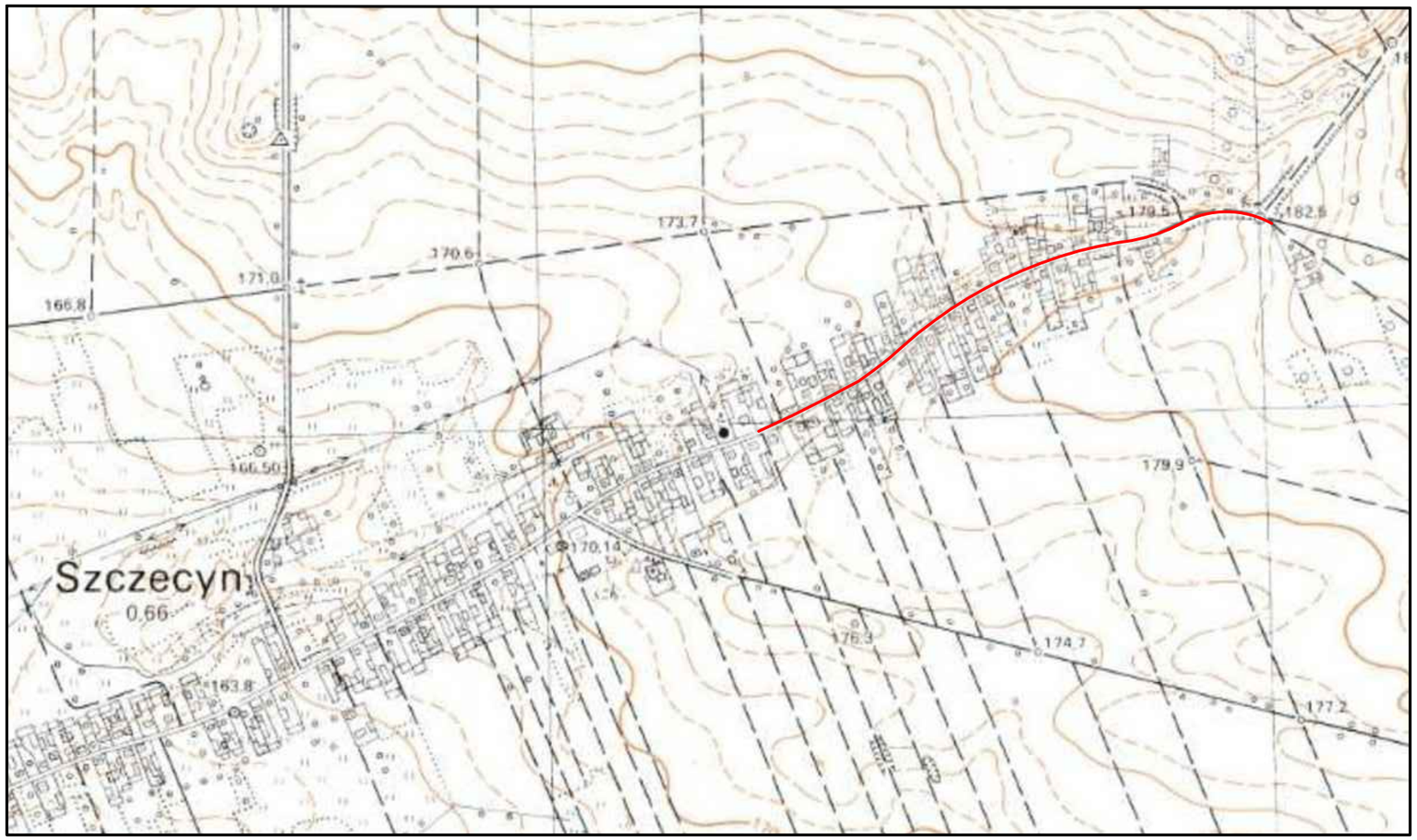

N

LEGENDA :

OBSZAR OBJĘTY OPRACOWANIEM

INWESTYCJA :

Przebudowa drogi gminnej nr 108576L
Szczecyn - Wólka Szczecka
na odcinku od km 0+000,00 do km 0+995,00

INWESTOR :

Gmina Gościeradów
Gościeradów Ukazowy 61
23-275 Gościeradów

ZESPÓŁ AUTORSKI

funkcja	nazwisko	nr upr. i specjalność	data	podpis
projektant	mgr inż. Patrycja Sokal - Ludwich	LUB/0010/PWBD/17 drogowa	2018.08	

STADIUM OPRACOWANIA:
DOKUMENTACJA TECHNICZNA DO ZGŁOSZENIA ROBÓT BUDOWLANYCH

BRANŻA:
BRANŻA DROGOWA

TYTUŁ RYSUNKU:
Plan orientacyjny

NR RYS.: 1.

SKALA: 1:10 000

MIEJSCOWOŚĆ; DATA:
Gościeradów, sierpień 2018

REWIZJA:

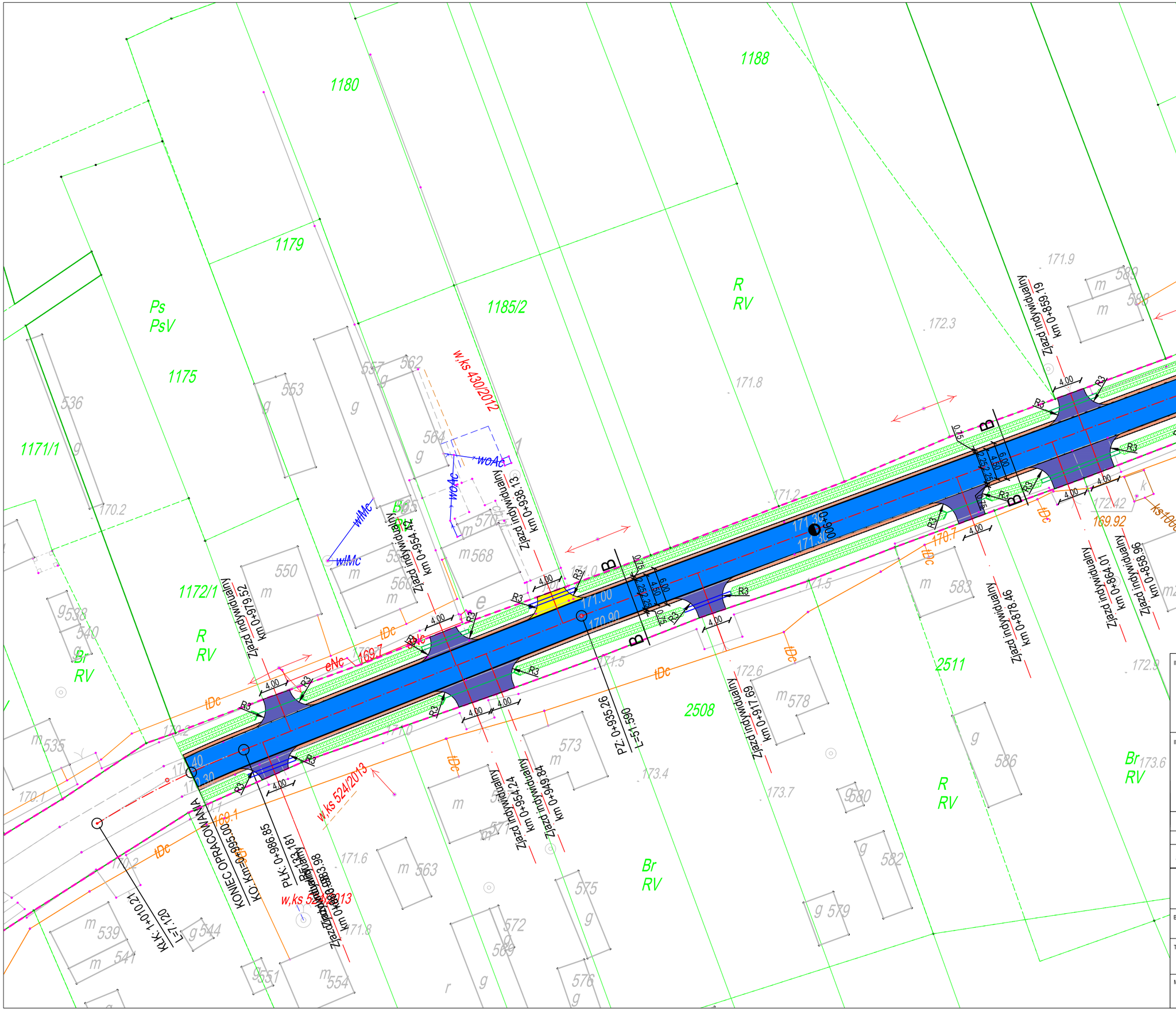
LEGENDA:
- istn. granice działek
- proj. krawędź jezdni
- proj. krawędź pobocza
- proj. krawędź zjazdów
- istn. obrzeże - regulacja
- istn. krawężnik - regulacja
- linia pomocnicza
- proj. przepust Ø40
- istn. przepust do wymiany
- istn. przepust do oczyszczenia
- proj. naw. pełnej konstrukcji jezdni
- proj. naw. nakładki
- proj. naw. zjazdów
- istn. naw. zjazdów do regulacji
- istn. naw. betonowa zjazdów
- proj. naw. poboczy
1188
1180
1179
1185/2
1175
1171/1
1172/1
2517
2511
2508
Ps
PsV
R
RV
Br
RV
w,ks 430/2012
w,ks 524/2013
Zlezd indywidualny km 0+859.19
Zlezd indywidualny km 0+938.13
Zlezd indywidualny km 0+954.42
Zlezd indywidualny km 0+979.52
Zlezd indywidualny km 0+844.23
Zlezd indywidualny km 0+838.96
Zlezd indywidualny km 0+864.01
Zlezd indywidualny km 0+878.46
Zlezd indywidualny km 0+917.69
Zlezd indywidualny km 0+949.84
Zlezd indywidualny km 0+954.24
Zlezd indywidualny km 0+983.98
Zlezd indywidualny km 0+986.58
KONIEC OPRACOWANIA km 0+995.00
PL-K: 0+986.58
PZ: 0+823.87
L=111.396
PZ: 0+935.26
L=51.590
KLK: 1+010.21
L=7.120
0+000
0+600
169.92
169.7
169.1
171.9
172.3
171.8
172.42
170.7
172.6
173.4
173.7
173.6
172.9
171.2
171.5
170.2
170.1
171.6
171.00
170.90
171.30
170.30
4.00
R3
6.00
4.50
2.25
2.25
0.75
0.75
B
INWESTYCJA :
Przebudowa drogi gminnej nr 108576L
Szczecyn - Wólka Szczecka
na odcinku od km 0+000,00 do km 0+995,00
INWESTOR :
Gmina Gościeradów
Gościeradów Ukazowy 61
23-275 Gościeradów
ZESPÓŁ AUTORSKI
funkcja
nazwisko
nr upr. i specjalność
data
podpis
projektant
mgr inż. Patrycja Sokal - Ludwich
LUB/0010/PWBD/17 drogowa
2018.08
STADIUM OPRACOWANIA:
DOKUMENTACJA TECHNICZNA DO ZGŁOSZENIA ROBÓT BUDOWLANYCH
BRANŻA:
BRANŻA DROGOWA
TYTUŁ RYSUNKU:
Projekt zagospodarowania terenu
NR RYS.: 2.6
SKALA: 1:500
MIEJSCOWOŚĆ; DATA:
Gościeradów, sierpień 2018
REWIZJA:

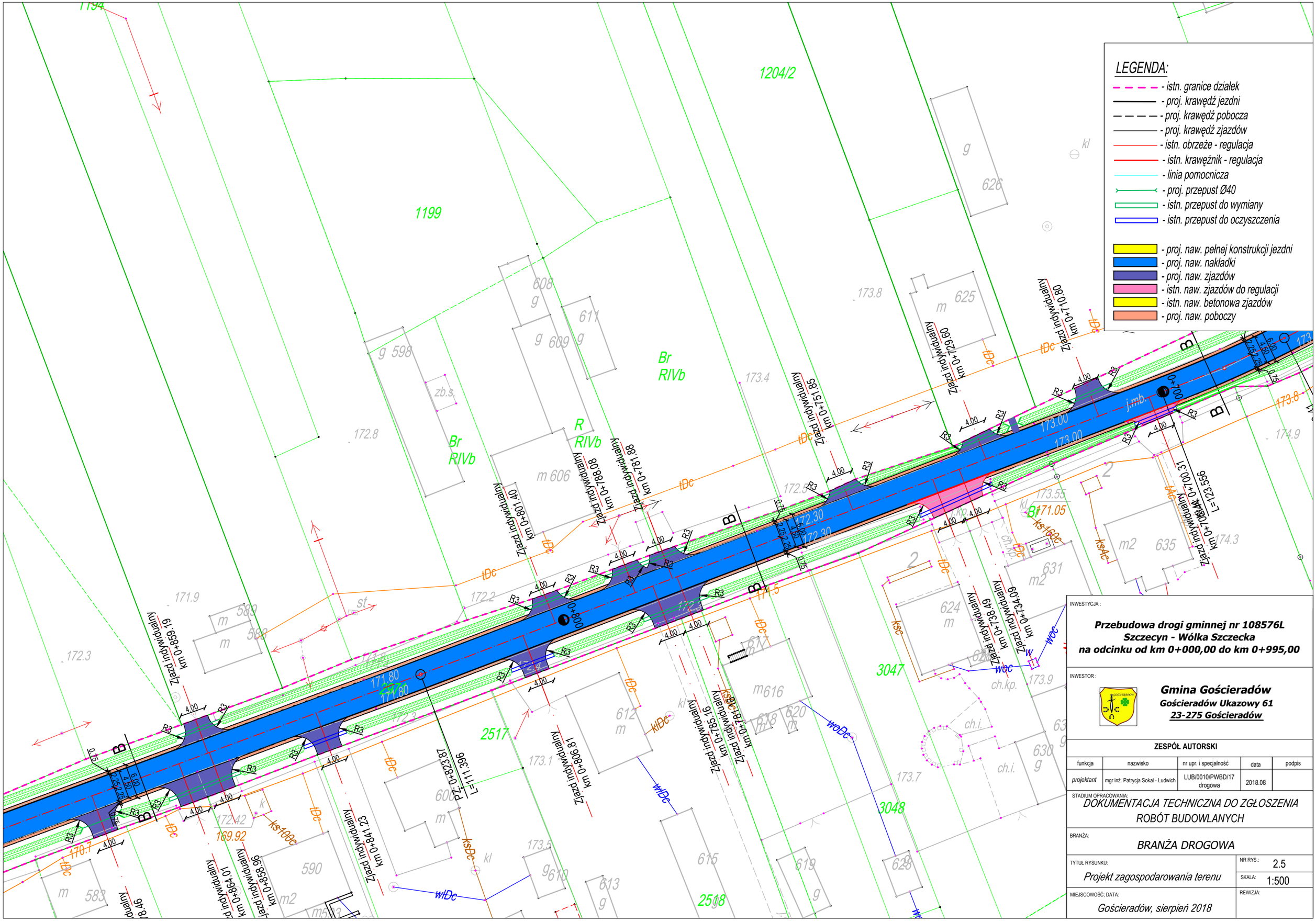
LEGENDA:
- istn. granice działek
- proj. krawędź jezdni
- proj. krawędź pobocza
- proj. krawędź zjazdów
- istn. obrzeże - regulacja
- istn. krawężnik - regulacja
- linia pomocnicza
- proj. przepust Ø40
- istn. przepust do wymiany
- istn. przepust do oczyszczenia
- proj. naw. pełnej konstrukcji jezdni
- proj. naw. nakładki
- proj. naw. zjazdów
- istn. naw. zjazdów do regulacji
- istn. naw. betonowa zjazdów
- proj. naw. poboczy
1194
1199
1204/2
Br
RIVb
R
RIVb
Br
RIVb
Br
RIVb
3047
3048
2517
2518
Zjazd indywidualny km 0+729.09
Zjazd indywidualny km 0+710.80
Zjazd indywidualny km 0+751.85
Zjazd indywidualny km 0+781.88
Zjazd indywidualny km 0+788.08
Zjazd indywidualny km 0+801.40
Zjazd indywidualny km 0+859.19
Zjazd indywidualny km 0+806.81
Zjazd indywidualny km 0+785.16
Zjazd indywidualny km 0+818.76
Zjazd indywidualny km 0+738.49
Zjazd indywidualny km 0+734.09
Zjazd indywidualny km 0+841.23
Zjazd indywidualny km 0+858.96
Zjazd indywidualny km 0+864.01
Zjazd indywidualny km 0+878.49
Zjazd indywidualny km 0+723.35
Zjazd indywidualny km 0+700.13
L=123.56
L=111.36
PZ 0+828.78
0+800
0+700
173.00
173.00
172.30
172.30
171.80
171.80
173.8
173.4
172.8
172.5
171.05
174.9
174.3
173.9
173.7
173.55
173.1
172.3
172.2
171.9
170.7
169.92
172.42
INWESTYCJA :
Przebudowa drogi gminnej nr 108576L
Szczecyn - Wólka Szczecka
na odcinku od km 0+000,00 do km 0+995,00
INWESTOR :
Gmina Gościeradów
Gościeradów Ukazowy 61
23-275 Gościeradów
ZESPÓŁ AUTORSKI
funkcja | nazwisko | nr upr. i specjalność | data | podpis
projektant | mgr inż. Patrycja Sokal - Ludwich | LUB/0010/PWBD/17 drogowa | 2018.08
STADIUM OPRACOWANIA:
DOKUMENTACJA TECHNICZNA DO ZGŁOSZENIA ROBÓT BUDOWLANYCH
BRANŻA:
BRANŻA DROGOWA
TYTUŁ RYSUNKU:
Projekt zagospodarowania terenu
NR RYS.: 2.5
SKALA: 1:500
MIEJSCOWOŚĆ; DATA:
Gościeradów, sierpień 2018
REWIZJA:

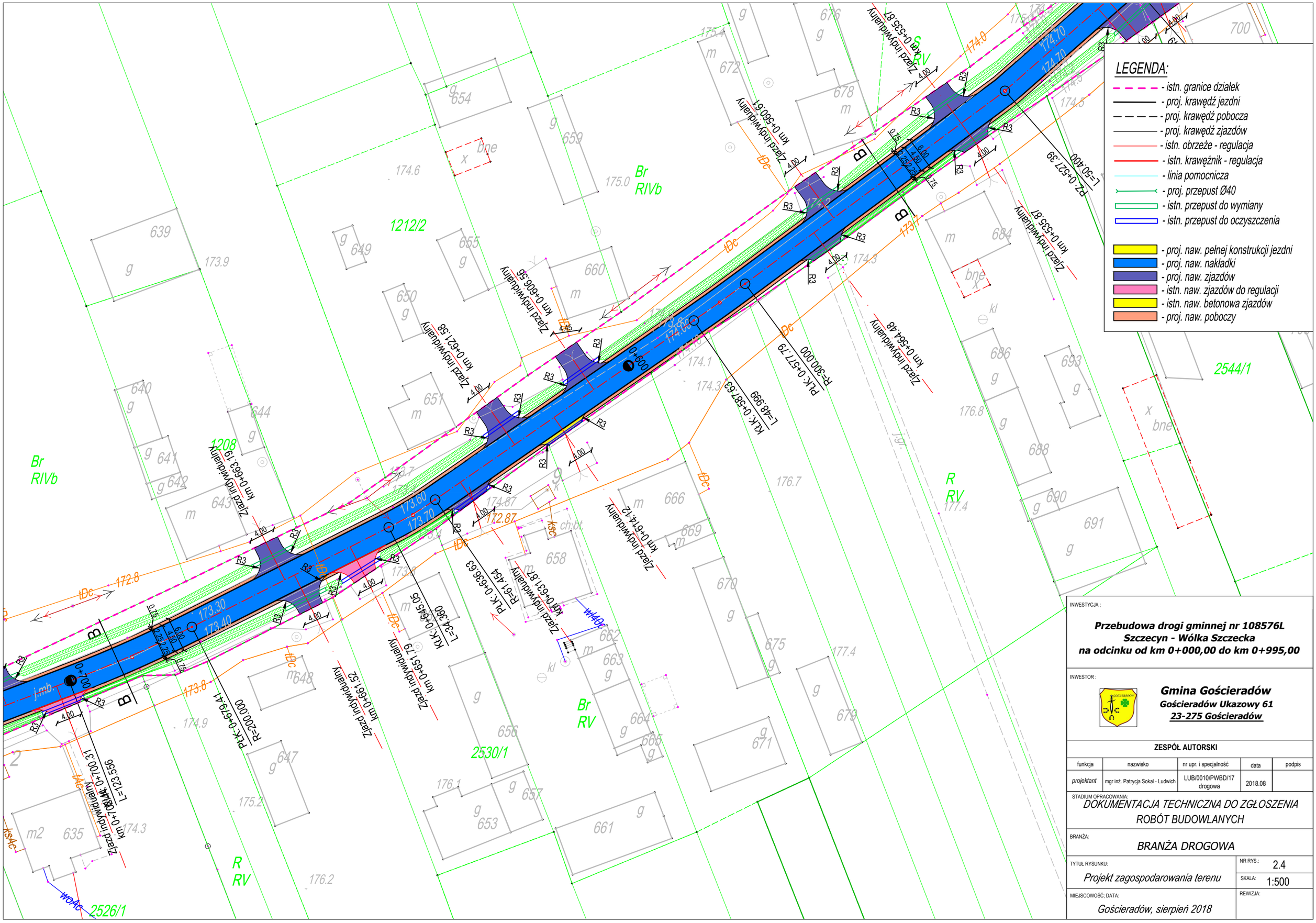

INWESTYCJA :

Przebudowa drogi gminnej nr 108576L
Szczecyn - Wólka Szczecka
na odcinku od km 0+000,00 do km 0+995,00

INWESTOR :

Gmina Gościeradów
Gościeradów Ukazowy 61
23-275 Gościeradów

ZESPÓŁ AUTORSKI

funkcja	nazwisko	nr upr. i specjalność	data	podpis
projektant	mgr inż. Patrycja Sokal - Ludwich	LUB/0010/PWBD/17 drogowa	2018.08	

STADIUM OPRACOWANIA:
DOKUMENTACJA TECHNICZNA DO ZGŁOSZENIA ROBÓT BUDOWLANYCH

BRANŻA:
BRANŻA DROGOWA

TYTUŁ RYSUNKU:
Projekt zagospodarowania terenu

NR RYS.: 2.4
SKALA: 1:500

MIEJSCOWOŚĆ; DATA:
Gościeradów, sierpień 2018

REWIZJA:

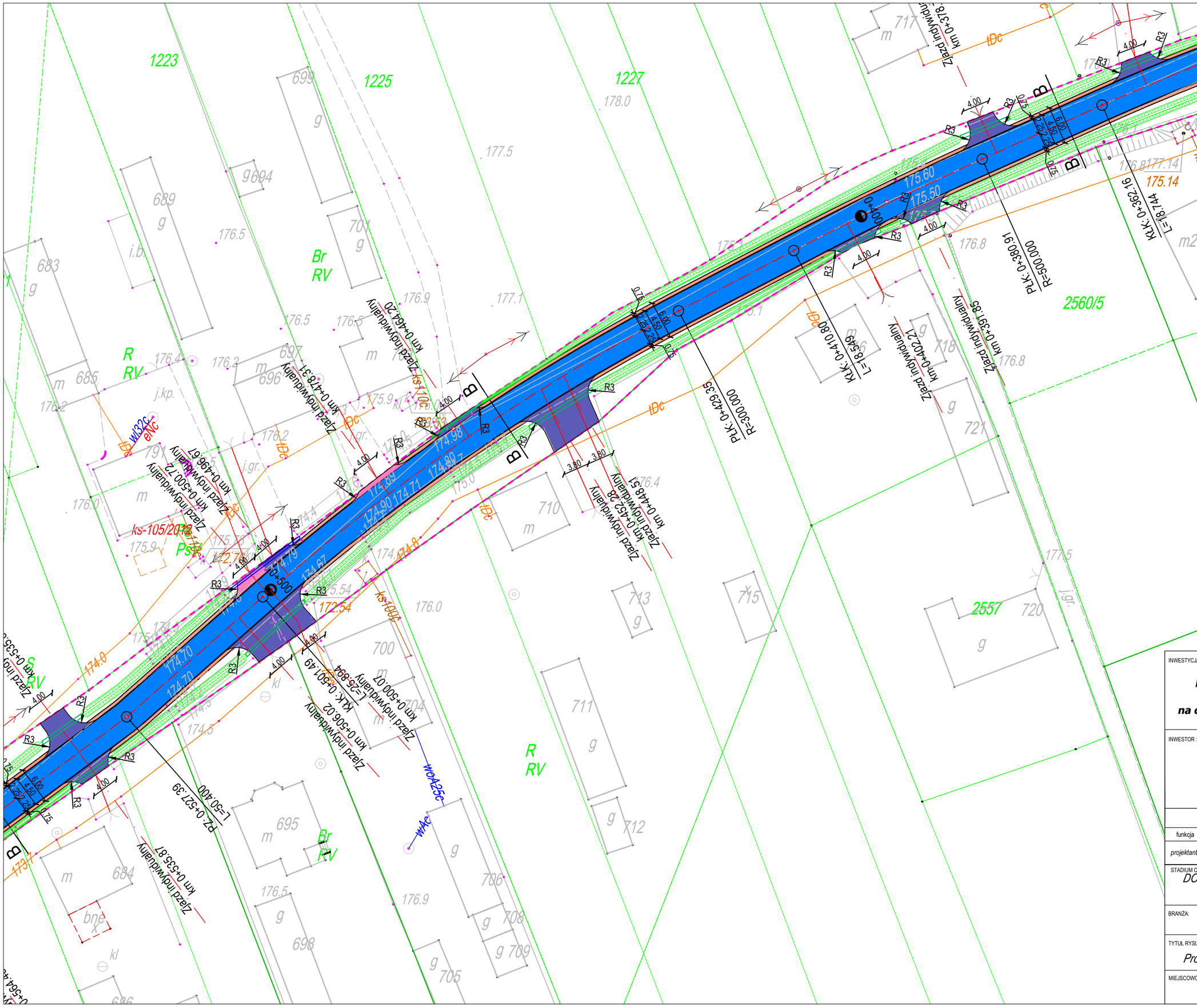

INWESTYCJA :

Przebudowa drogi gminnej nr 108576L
Szczecyn - Wólka Szczecka
na odcinku od km 0+000,00 do km 0+995,00

INWESTOR :

Gmina Gościeradów
Gościeradów Ukazowy 61
23-275 Gościeradów

ZESPÓŁ AUTORSKI

funkcja	nazwisko	nr upr. i specjalność	data	podpis
projektant	mgr inż. Patrycja Sokal - Ludwich	LUB/0010/PWBD/17 drogowa	2018.08	

STADIUM OPRACOWANIA:
DOKUMENTACJA TECHNICZNA DO ZGŁOSZENIA ROBÓT BUDOWLANYCH

BRANŻA:
BRANŻA DROGOWA

TYTUŁ RYSUNKU:
Projekt zagospodarowania terenu

NR RYS.: 2.3
SKALA: 1:500

MIEJSCOWOŚĆ; DATA:
Gościeradów, sierpień 2018

REWIZJA:

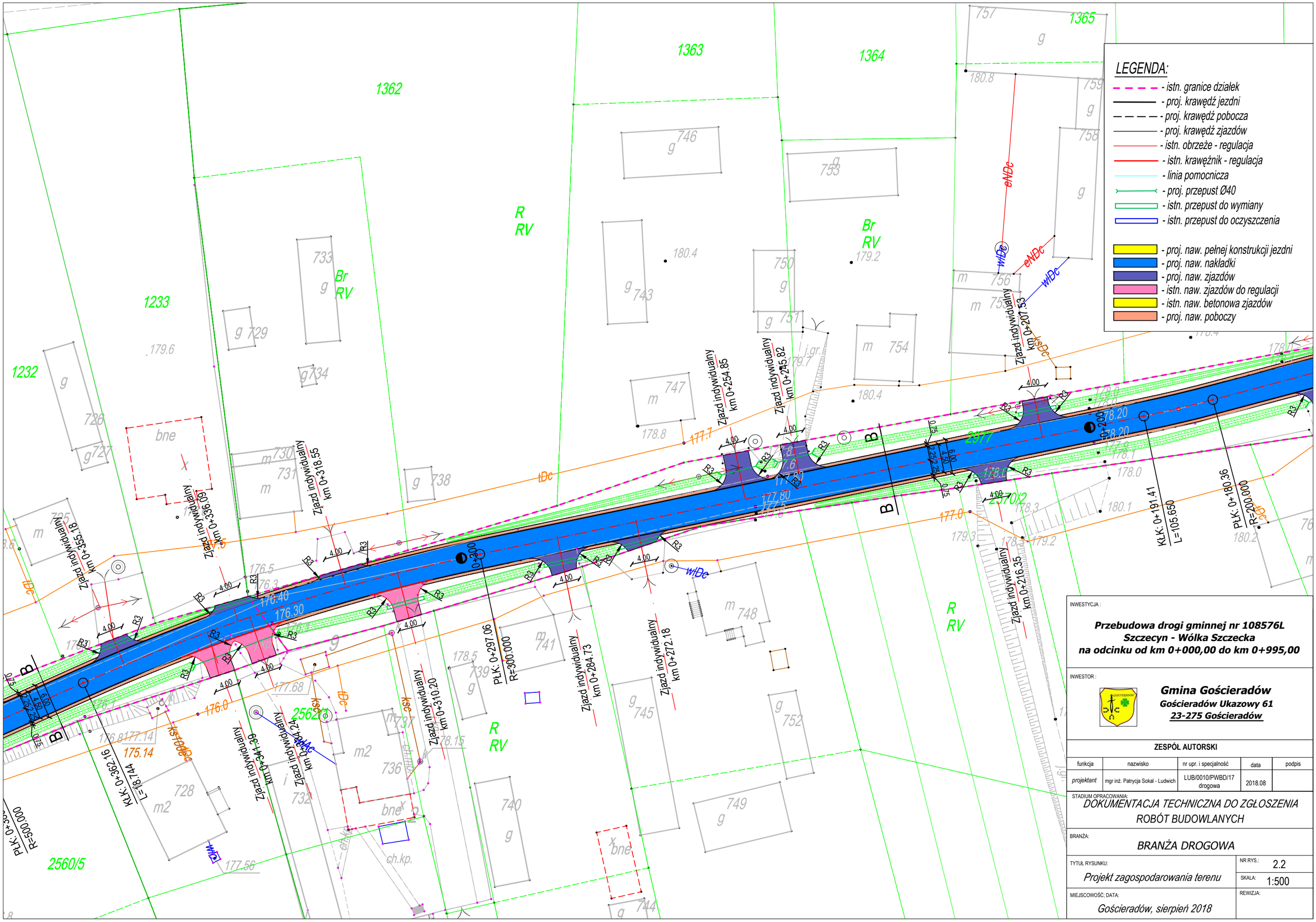
LEGENDA:
- istn. granice działek
- proj. krawędź jezdni
- proj. krawędź pobocza
- proj. krawędź zjazdów
- istn. obrzeże - regulacja
- istn. krawężnik - regulacja
- linia pomocnicza
- proj. przepust Ø40
- istn. przepust do wymiany
- istn. przepust do oczyszczenia
- proj. naw. pełnej konstrukcji jezdni
- proj. naw. nakładki
- proj. naw. zjazdów
- istn. naw. zjazdów do regulacji
- istn. naw. betonowa zjazdów
- proj. naw. poboczy
1362
1363
1364
1365
1233
1232
2560/5
2562/1
2570/2
2577
R
RV
Br
RV
PŁK: 0+297.06
R=300.000
KŁK: 0+191.41
L=105.650
PŁK: 0+180.36
R=200.000
KŁK: 0+236.16
L=118.744
Zjazd indywidualny km 0+207.53
Zjazd indywidualny km 0+216.35
Zjazd indywidualny km 0+254.85
Zjazd indywidualny km 0+272.18
Zjazd indywidualny km 0+284.73
Zjazd indywidualny km 0+297.06
Zjazd indywidualny km 0+310.20
Zjazd indywidualny km 0+318.55
Zjazd indywidualny km 0+336.09
Zjazd indywidualny km 0+355.18
Zjazd indywidualny km 0+341.39
Zjazd indywidualny km 0+324.42
INWESTYCJA :
Przebudowa drogi gminnej nr 108576L
Szczecyn - Wólka Szczecka
na odcinku od km 0+000,00 do km 0+995,00
INWESTOR :
Gmina Gościeradów
Gościeradów Ukazowy 61
23-275 Gościeradów
ZESPÓŁ AUTORSKI
funkcja | nazwisko | nr upr. i specjalność | data | podpis
projektant | mgr inż. Patrycja Sokal - Ludwich | LUB/0010/PWBD/17 drogowa | 2018.08
STADIUM OPRACOWANIA:
DOKUMENTACJA TECHNICZNA DO ZGŁOSZENIA ROBÓT BUDOWLANYCH
BRANŻA:
BRANŻA DROGOWA
TYTUŁ RYSUNKU:
Projekt zagospodarowania terenu
NR RYS.: 2.2
SKALA: 1:500
MIEJSCOWOŚĆ; DATA:
Gościeradów, sierpień 2018
REWIZJA:

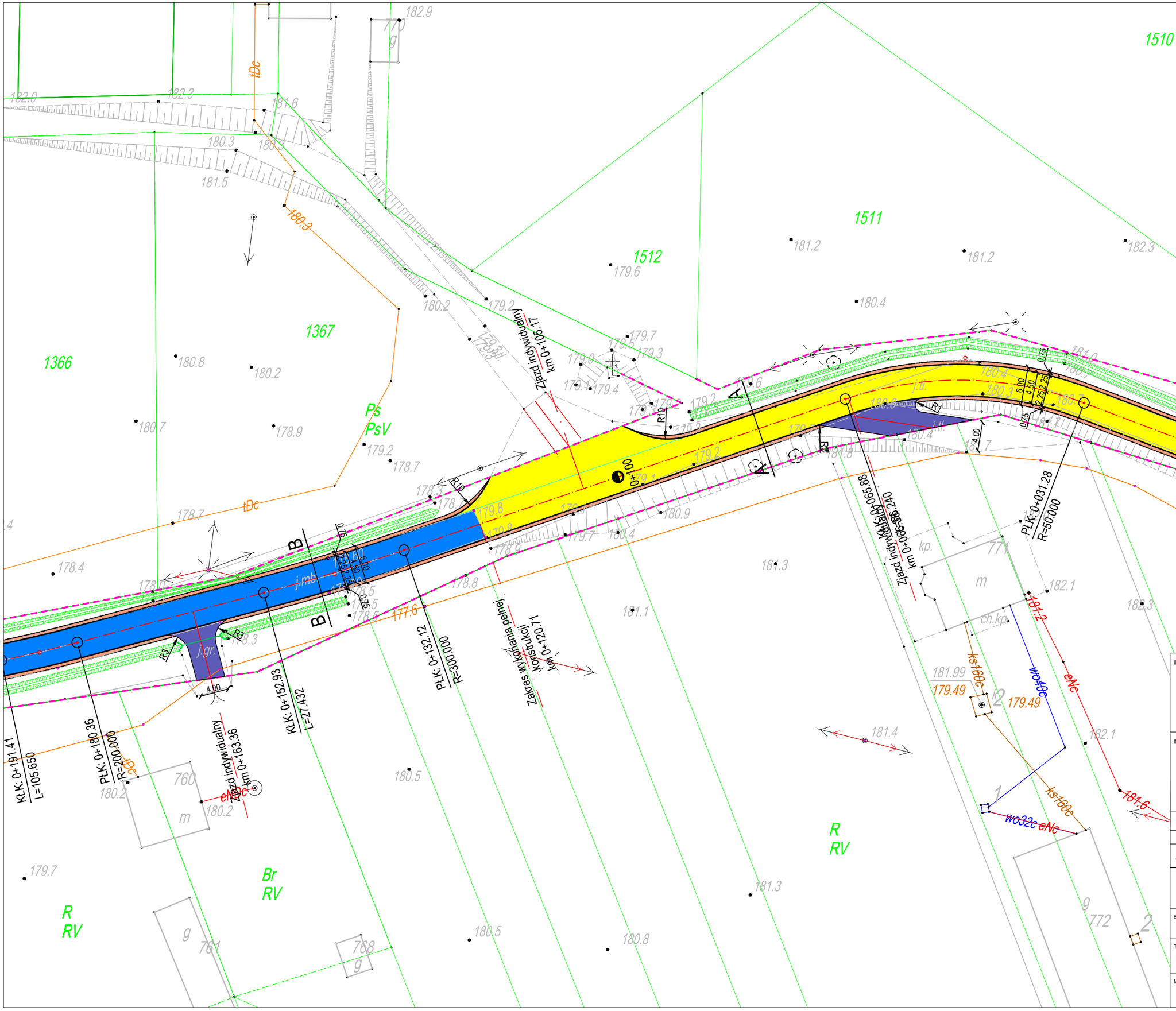

INWESTYCJA :

Przebudowa drogi gminnej nr 108576L
Szczecyn - Wólka Szczecka
na odcinku od km 0+000,00 do km 0+995,00

INWESTOR :

Gmina Gościeradów
Gościeradów Ukazowy 61
23-275 Gościeradów

ZESPÓŁ AUTORSKI

funkcja	nazwisko	nr upr. i specjalność	data	podpis
projektant	mgr inż. Patrycja Sokal - Ludwich	LUB/0010/PWBD/17 drogowa	2018.08	

STADIUM OPRACOWANIA:
DOKUMENTACJA TECHNICZNA DO ZGŁOSZENIA ROBÓT BUDOWLANYCH

BRANŻA:
BRANŻA DROGOWA

TYTUŁ RYSUNKU:
Projekt zagospodarowania terenu

NR RYS.: 2.1
SKALA: 1:500

MIEJSCOWOŚĆ; DATA:
Gościeradów, sierpień 2018

REWIZJA:

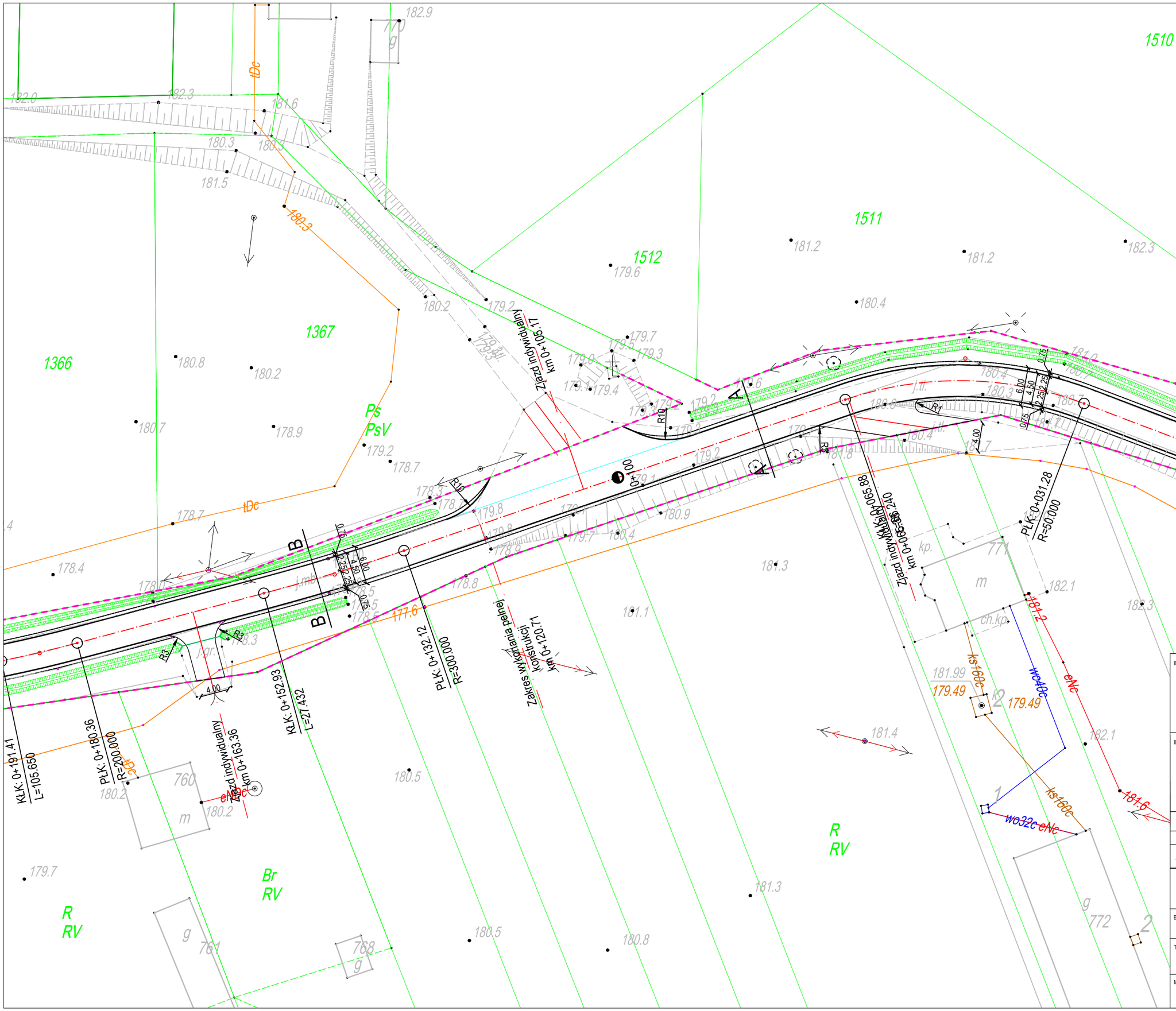

INWESTYCJA :

Przebudowa drogi gminnej nr 108576L
Szczecyn - Wólka Szczecka
na odcinku od km 0+000,00 do km 0+995,00

INWESTOR :

Gmina Gościeradów
Gościeradów Ukazowy 61
23-275 Gościeradów

ZESPÓŁ AUTORSKI

funkcja	nazwisko	nr upr. i specjalność	data	podpis
projektant	mgr inż. Patrycja Sokal - Ludwich	LUB/0010/PWBD/17 drogowa	2018.08	

STADIUM OPRACOWANIA:
DOKUMENTACJA TECHNICZNA DO ZGŁOSZENIA ROBÓT BUDOWLANYCH

BRANŻA:
BRANŻA DROGOWA

TYTUŁ RYSUNKU:
Plan sytuacyjny

NR RYS.: 3.1
SKALA: 1:500

MIEJSCOWOŚĆ; DATA:
Gościeradów, sierpień 2018

REWIZJA:

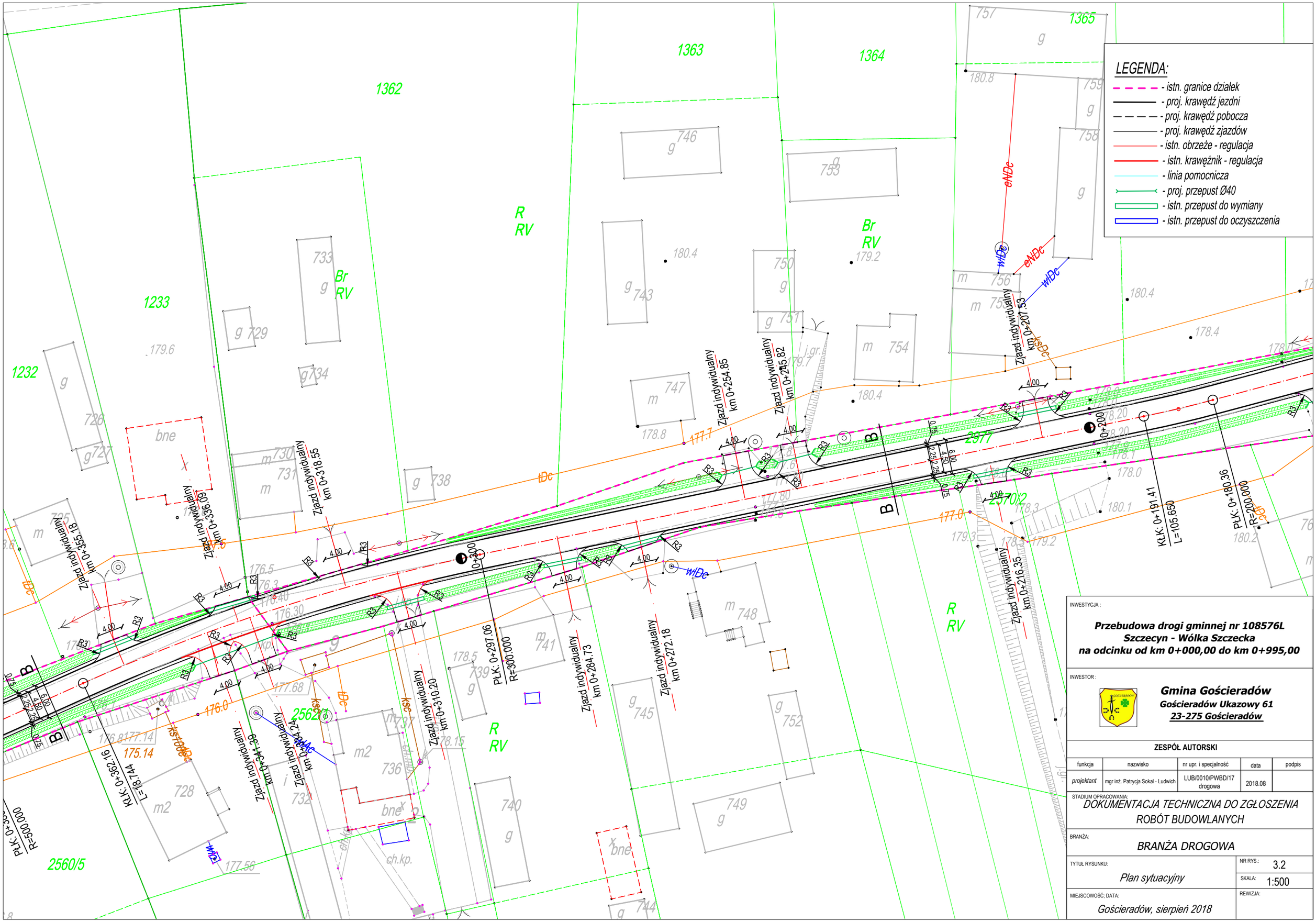
LEGENDA:
- istn. granice działek
- proj. krawędź jezdni
- proj. krawędź pobocza
- proj. krawędź zjazdów
- istn. obrzeże - regulacja
- istn. krawężnik - regulacja
- linia pomocnicza
- proj. przepust Ø40
- istn. przepust do wymiany
- istn. przepust do oczyszczenia
1362
1363
1364
1365
1233
1232
2560/5
2562/1
2577
2570/2
Zjazd indywidualny km 0+318.55
Zjazd indywidualny km 0+336.09
Zjazd indywidualny km 0+353.18
Zjazd indywidualny km 0+254.85
Zjazd indywidualny km 0+245.82
Zjazd indywidualny km 0+207.53
Zjazd indywidualny km 0+216.35
Zjazd indywidualny km 0+272.18
Zjazd indywidualny km 0+284.73
Zjazd indywidualny km 0+310.20
Zjazd indywidualny km 0+324.38
Zjazd indywidualny km 0+342.36
PŁK: 0+297.06 R=300.000
PŁK: 0+180.36 R=200.000
KŁK: 0+191.41 L=105.650
KŁK: 0+236.16 L=198.744
PŁK: 0+95 R=500.000
0+200
0+300
INWESTYCJA :
Przebudowa drogi gminnej nr 108576L
Szczecyn - Wólka Szczecka
na odcinku od km 0+000,00 do km 0+995,00
INWESTOR :
Gmina Gościeradów
Gościeradów Ukazowy 61
23-275 Gościeradów
ZESPÓŁ AUTORSKI
funkcja | nazwisko | nr upr. i specjalność | data | podpis
projektant | mgr inż. Patrycja Sokal - Ludwich | LUB/0010/PWBD/17 drogowa | 2018.08
STADIUM OPRACOWANIA:
DOKUMENTACJA TECHNICZNA DO ZGŁOSZENIA ROBÓT BUDOWLANYCH
BRANŻA:
BRANŻA DROGOWA
TYTUŁ RYSUNKU:
Plan sytuacyjny
NR RYS.: 3.2
SKALA: 1:500
MIEJSCOWOŚĆ; DATA:
Gościeradów, sierpień 2018
REWIZJA:

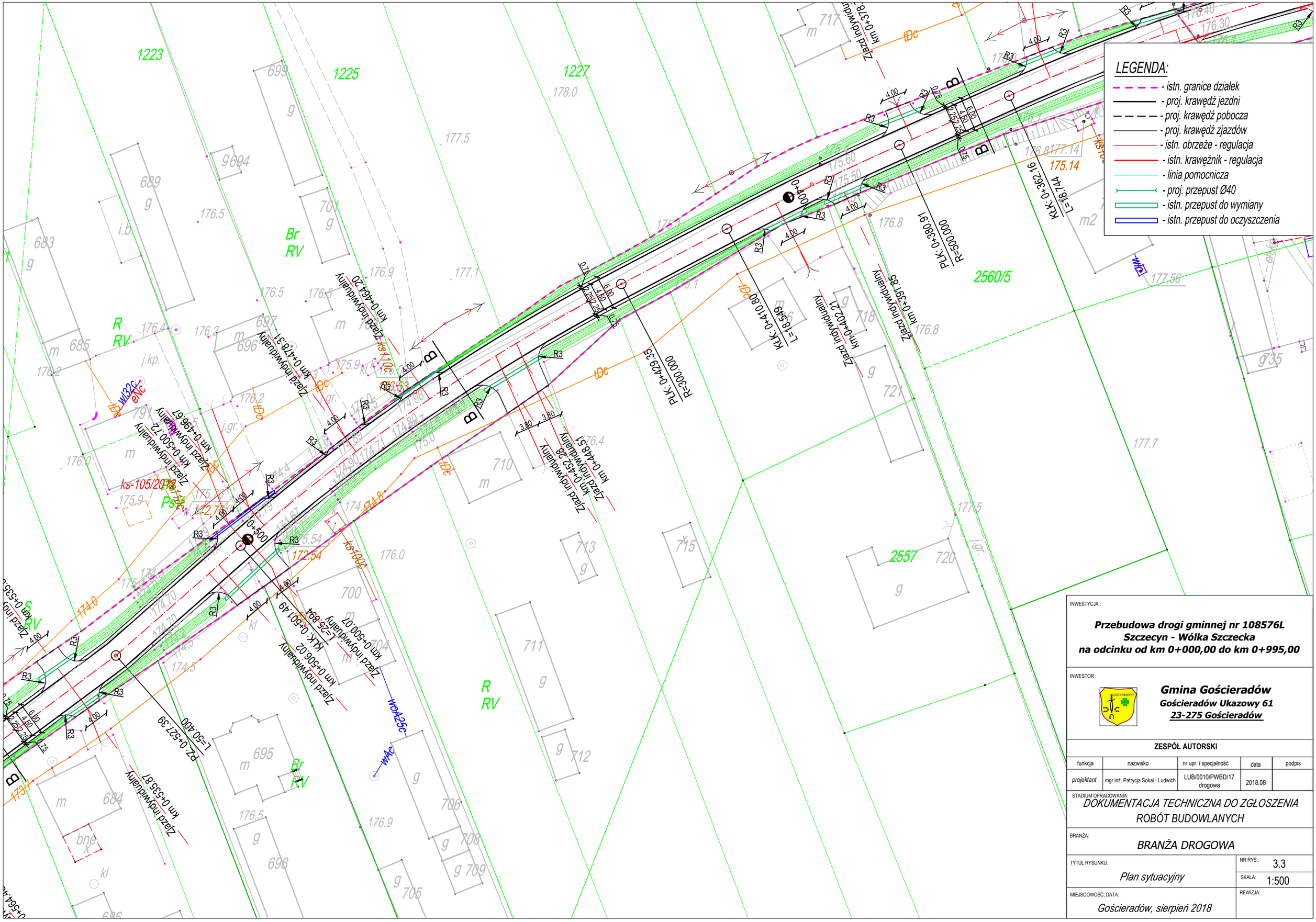

INWESTYCJA :

Przebudowa drogi gminnej nr 108576L
Szczecyn - Wólka Szczecka
na odcinku od km 0+000,00 do km 0+995,00

INWESTOR :

Gmina Gościeradów
Gościeradów Ukazowy 61
23-275 Gościeradów

ZESPÓŁ AUTORSKI

funkcja	nazwisko	nr upr. i specjalność	data	podpis
projektant	mgr inż. Patrycja Sokal - Ludwich	LUB/0010/PWBD/17 drogowa	2018.08	

STADIUM OPRACOWANIA:
DOKUMENTACJA TECHNICZNA DO ZGŁOSZENIA ROBÓT BUDOWLANYCH

BRANŻA:
BRANŻA DROGOWA

TYTUŁ RYSUNKU:
Plan sytuacyjny

NR RYS.: 3.3
SKALA: 1:500

MIEJSCOWOŚĆ; DATA:
Gościeradów, sierpień 2018

REWIZJA:

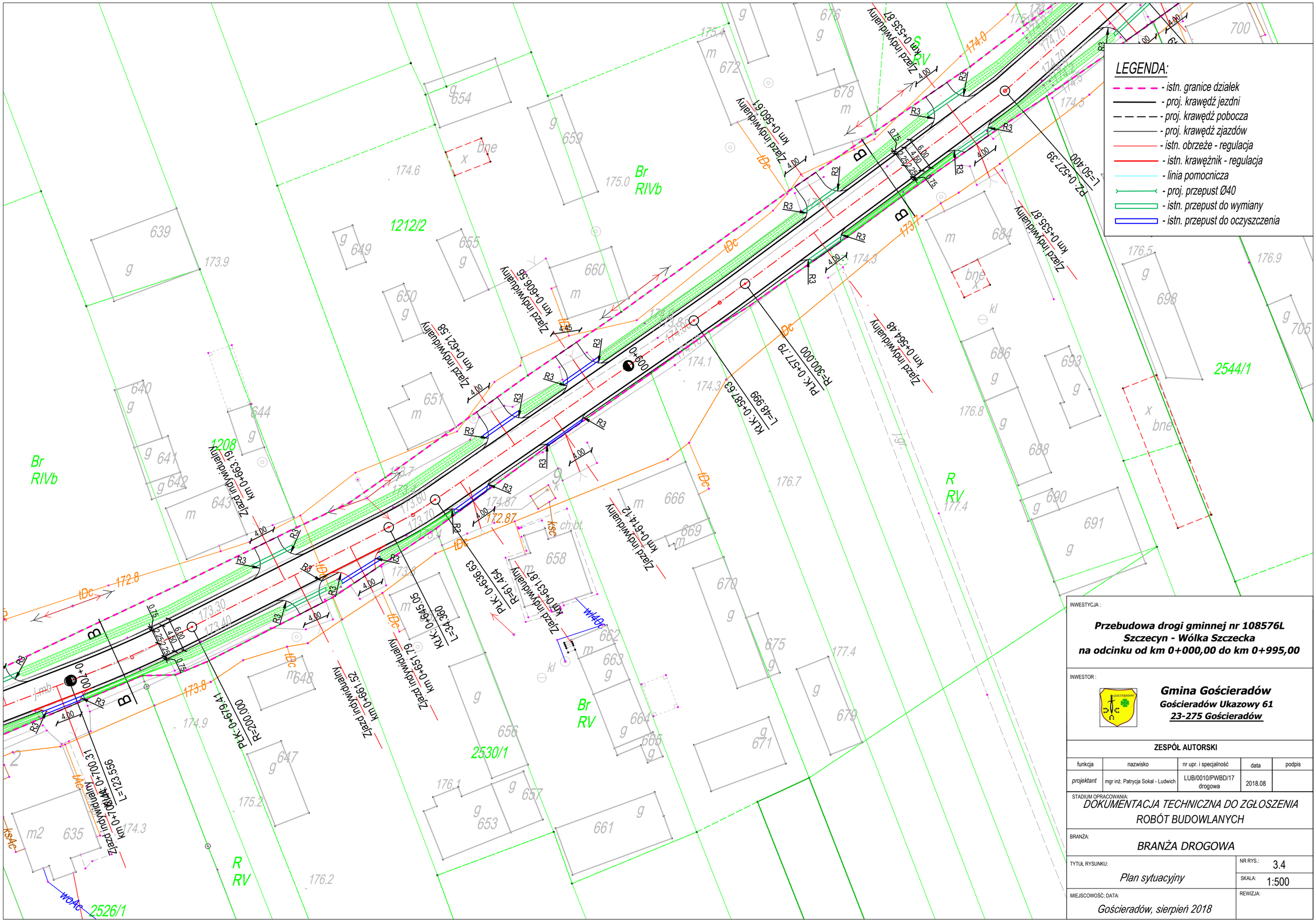
LEGENDA:
- istn. granice działek
- proj. krawędź jezdni
- proj. krawędź pobocza
- proj. krawędź zjazdów
- istn. obrzeże - regulacja
- istn. krawężnik - regulacja
- linia pomocnicza
- proj. przepust Ø40
- istn. przepust do wymiany
- istn. przepust do oczyszczenia
1212/2
2544/1
2530/1
2526/1
Br RIVb
R RV
Br RV
PLK: 0+537,39 L=50,400
PLK: 0+555,87 km 0+555,87
PLK: 0+560,61 km 0+560,61
PLK: 0+606,56 km 0+606,56
PLK: 0+621,58 km 0+621,58
PLK: 0+663,19 km 0+663,19
PLK: 0+700,31 km 0+700,31
PLK: 0+719,41 R=200,000
PLK: 0+723,556 L=123,556
PLK: 0+645,05 km 0+645,05
PLK: 0+651,79 km 0+651,79
PLK: 0+661,52 km 0+661,52
PLK: 0+631,87 km 0+631,87
PLK: 0+636,63 R=61,454
PLK: 0+674,12 km 0+674,12
PLK: 0+577,79 R=300,000
PLK: 0+587,63 L=48,999
PLK: 0+564,48 km 0+564,48
PLK: 0+534,34 L=34,360
PLK: 0+555,87 km 0+555,87
PLK: 0+534,34 km 0+534,34
PLK: 0+534,34 km 0+534,34
PLK: 0+534,34 km 0+534,34

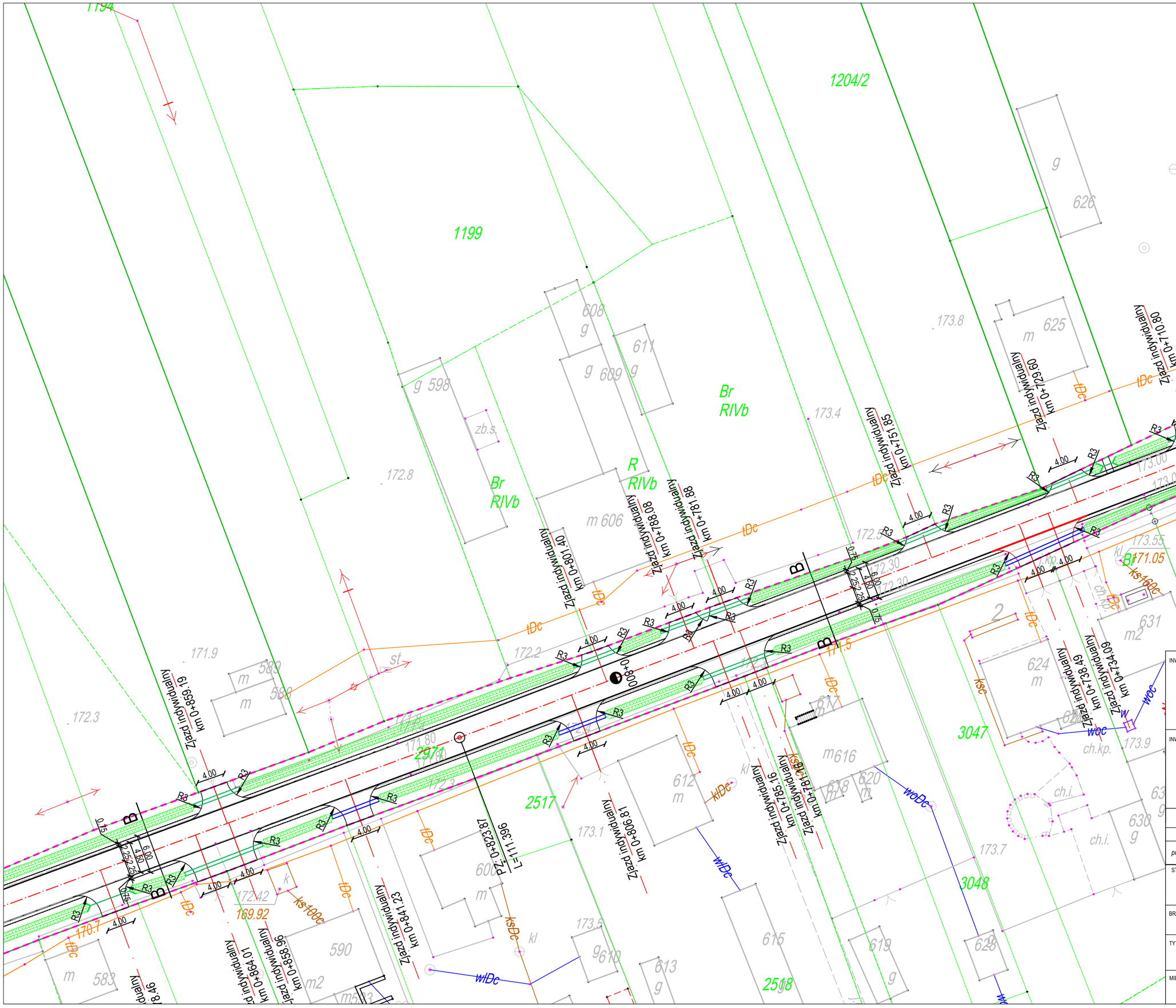

INWESTYCJA :

Przebudowa drogi gminnej nr 108576L
Szczecyn - Wólka Szczecka
na odcinku od km 0+000,00 do km 0+995,00

INWESTOR :

Gmina Gościeradów
Gościeradów Ukazowy 61
23-275 Gościeradów

ZESPÓŁ AUTORSKI

funkcja	nazwisko	nr upr. i specjalność	data	podpis
projektant	mgr inż. Patrycja Sokal - Ludwich	LUB/0010/PWBD/17 drogowa	2018.08	

STADIUM OPRACOWANIA:
DOKUMENTACJA TECHNICZNA DO ZGŁOSZENIA ROBÓT BUDOWLANYCH

BRANŻA:
BRANŻA DROGOWA

TYTUŁ RYSUNKU:
Plan sytuacyjny

NR RYS.: 3.5
SKALA: 1:500

MIEJSCOWOŚĆ; DATA:
Gościeradów, sierpień 2018

REWIZJA:

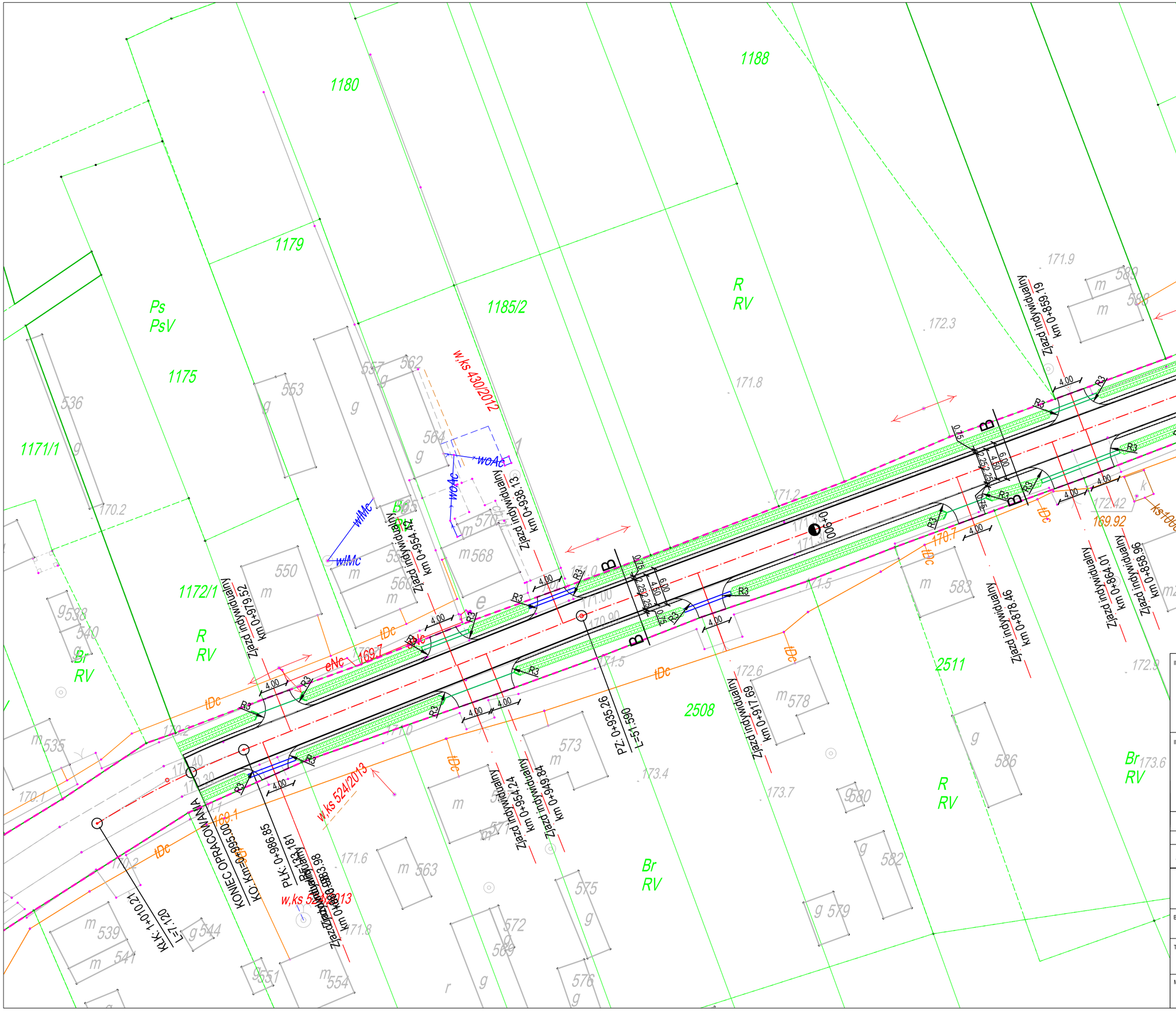

INWESTYCJA :

Przebudowa drogi gminnej nr 108576L
Szczecyn - Wólka Szczecka
na odcinku od km 0+000,00 do km 0+995,00

INWESTOR :

Gmina Gościeradów
Gościeradów Ukazowy 61
23-275 Gościeradów

ZESPÓŁ AUTORSKI

funkcja	nazwisko	nr upr. i specjalność	data	podpis
projektant	mgr inż. Patrycja Sokal - Ludwich	LUB/0010/PWBD/17 drogowa	2018.08	

STADIUM OPRACOWANIA:
DOKUMENTACJA TECHNICZNA DO ZGŁOSZENIA ROBÓT BUDOWLANYCH

BRANŻA:
BRANŻA DROGOWA

TYTUŁ RYSUNKU:
Plan sytuacyjny

NR RYS.: 3.6
SKALA: 1:500

MIEJSCOWOŚĆ; DATA:
Gościeradów, sierpień 2018

REWIZJA:

Przekrój A-A
skala 1:50

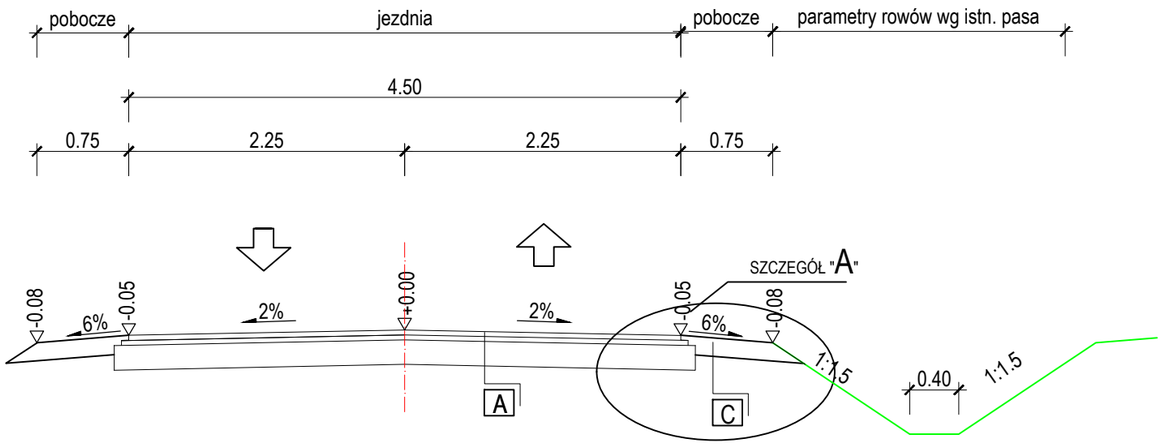

SZCZEGÓŁ "A"
skala 1:20

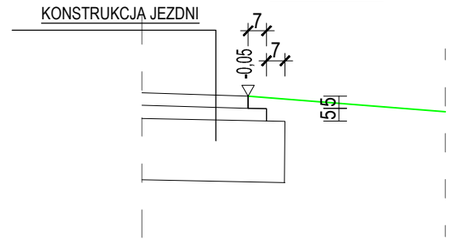

Przekrój B-B
skala 1:50

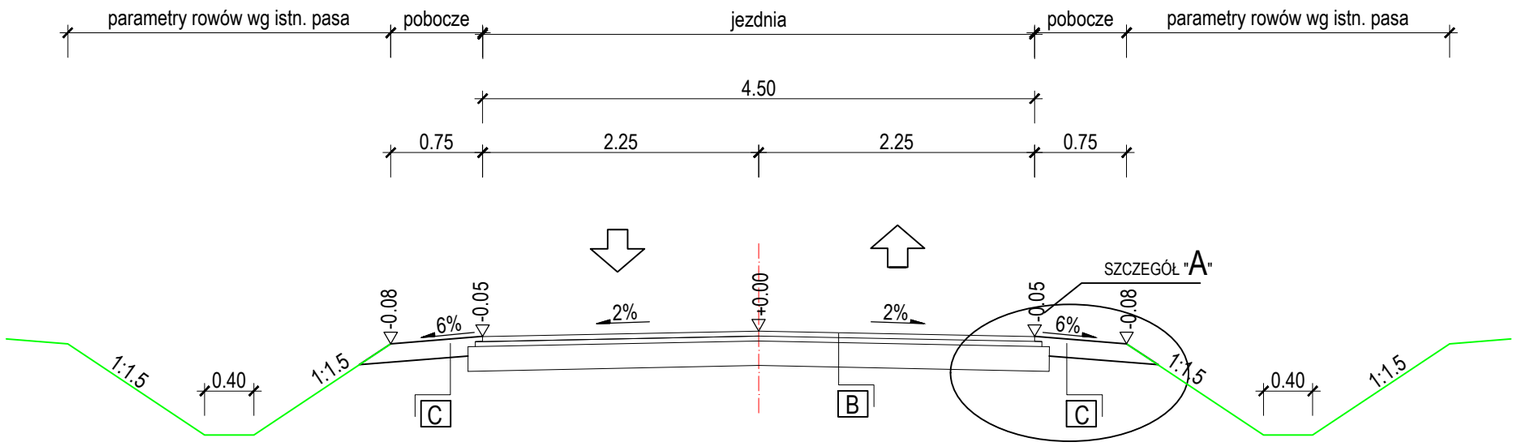

A PROJEKTOWANA KONSTRUKCJA JEZDNI

Warstwa ścieralna AC 11 S 50/70	gr 4 cm
Warstwa wiążąca AC 16 W 50/70	gr 4 cm
Podbudowa zasadnicza z kruszywa łamanego 0/31,5 mm stabilizowanego mechanicznie	gr. 20 cm
Istniejąca nawierzchnia z tłucznia	

B PROJEKTOWANA NAPRAWA NAWIERZCHNI

Warstwa ścieralna AC 11 S 50/70	gr 4 cm
Warstwa wiążąca AC 16 W 50/70	gr 4 cm

C PROJEKTOWANA NAWIERZCHNIA POBOCZY I ZJAZDÓW

Warstwa kruszywa łamanego 0/31,5 mm stabilizowanego mechanicznie	gr. 15 cm

INWESTYCJA :

Przebudowa drogi gminnej nr 108576L
Szczecyn - Wólka Szczecka
na odcinku od km 0+000,00 do km 0+995,00

INWESTOR :

Gmina Gościeradów
Gościeradów Ukazowy 61
23-275 Gościeradów

ZESPÓŁ AUTORSKI

funkcja	nazwisko	nr upr. i specjalność	data	podpis
projektant	mgr inż. Patrycja Sokal - Ludwich	LUB/0010/PWBD/17 drogowa	2018.08	

STADIUM OPRACOWANIA:
DOKUMENTACJA TECHNICZNA DO ZGŁOSZENIA ROBÓT BUDOWLANYCH

BRANŻA:
BRANŻA DROGOWA

TYTUŁ RYSUNKU:
Przekroje normalne

NR RYS.: 4
SKALA: 1:50

MIEJSCOWOŚĆ; DATA:
Gościeradów, sierpień 2018

REWIZJA: