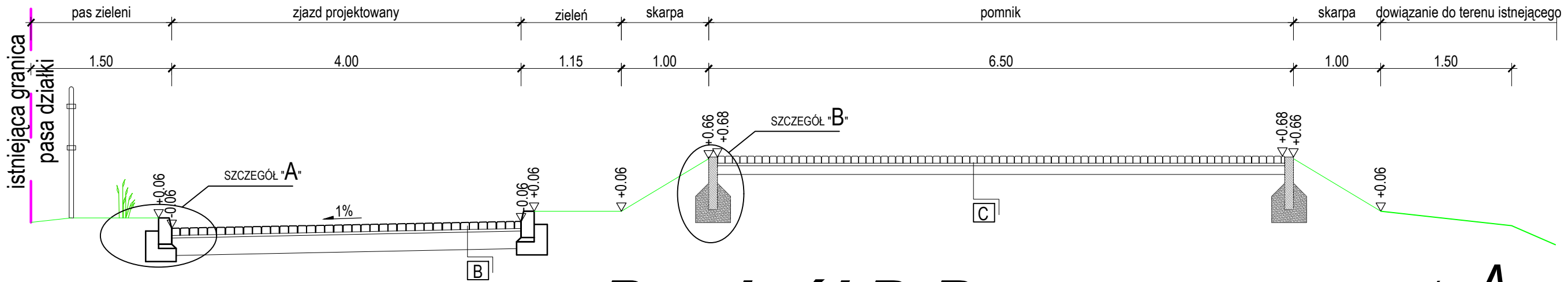


# Przekrój A-A

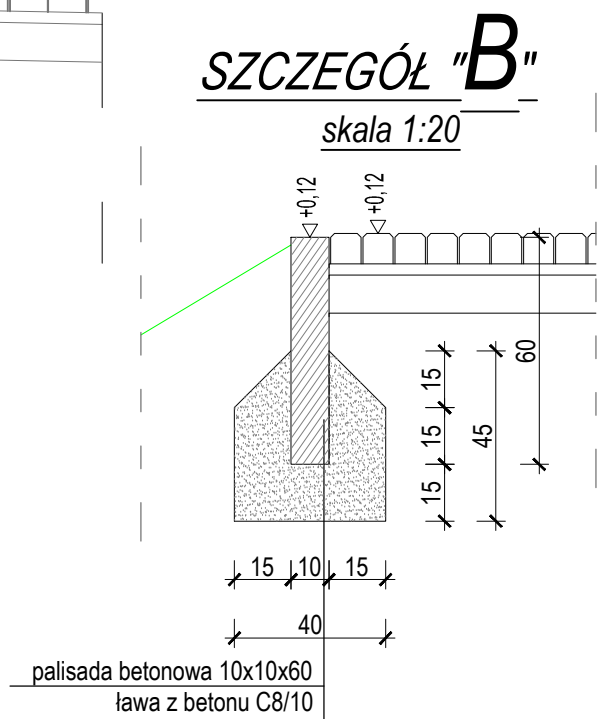
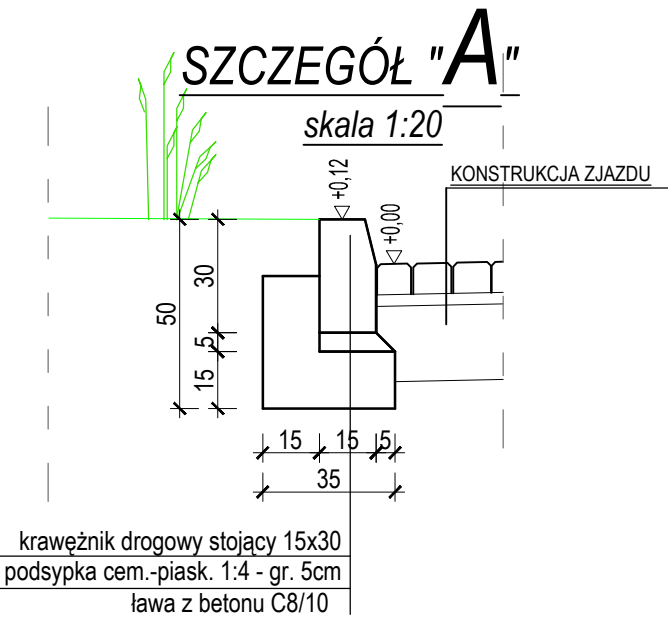
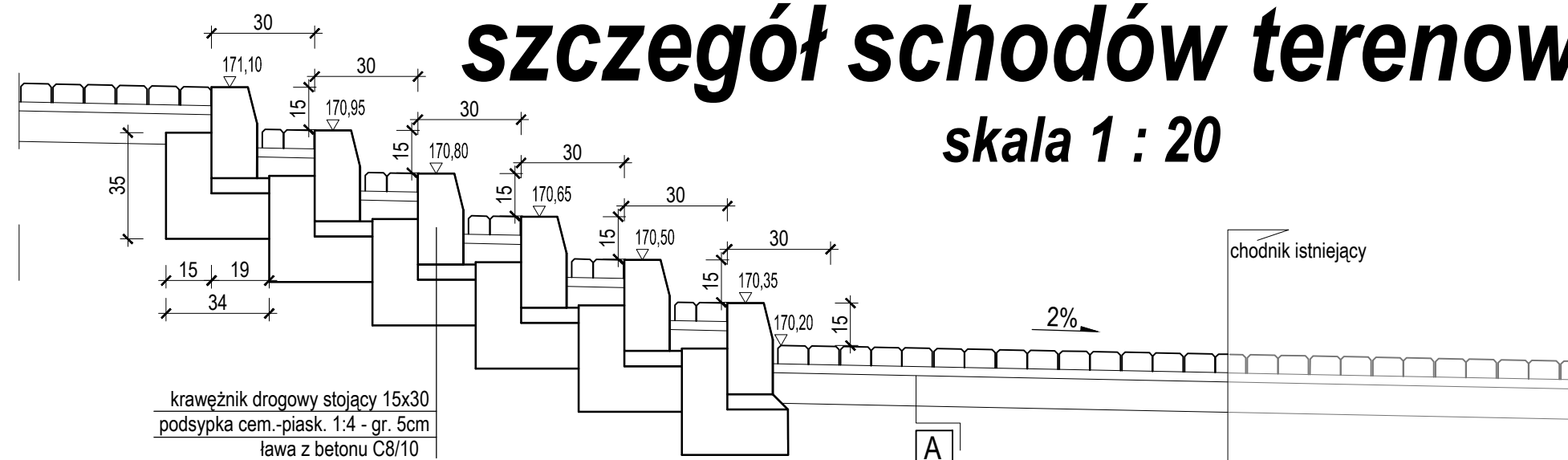
## skala 1 : 50



# Przekrój B-B

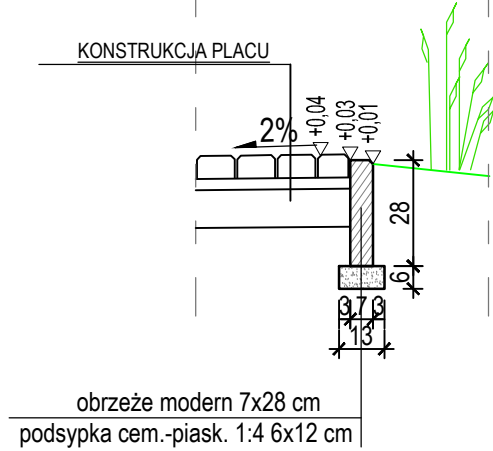
## szczegół schodów terenowy

### skala 1 : 20



### SZCZEGÓŁ OBRZEŻA

#### skala 1:20



- A** PROJEKTOWANA KONSTRUKCJA SKWERU I CHODNIKA
  - Warstwa ścieralna z betonowej kostki brukowej gr. 6cm
  - Podsypka grysowa 2-5 mm gr. 3cm
  - Podbudowa zasadnicza z kruszywa łamanego 0/31,5 mm stabilizowanego mechanicznie gr. 10 cm
  - Łączna grubość 19cm
- B** PROJEKTOWANA KONSTRUKCJA ZJAZDU
  - Warstwa ścieralna z betonowej kostki brukowej gr. 8cm
  - Podsypka grysowa 2-5 mm gr. 3cm
  - Podbudowa zasadnicza z kruszywa łamanego 0/31,5 mm stabilizowanego mechanicznie gr. 20 cm
  - Łączna grubość 31cm
- C** PROJEKTOWANA KONSTRUKCJA PODSTAWY POMNIKA
  - Warstwa ścieralna z kostki granitowej gr. 8cm
  - Podsypka grysowa 2-5 mm gr. 3cm
  - Podbudowa zasadnicza z kruszywa łamanego 0/31,5 mm stabilizowanego mechanicznie gr. 10 cm
  - Łączna grubość 21cm

INWESTYCJA :				
<b>Utwardzenie działki o nr ew. 286\2 w miejscowości Gościeradów Folwark</b>				
INWESTOR :				
 <b>Gmina Gościeradów</b> Gościeradów Ukazowy 61 23-275 Gościeradów				
ZESPÓŁ AUTORSKI				
funkcja	nazwisko	nr upr. i specjalność	data	podpis
projektant	mgr inż. Patrycja Sokal - Ludwich	LUB/0010/PWBD/17 drogowa	2018.04	
STADIUM OPRACOWANIA:				
<b>DOKUMENTACJA TECHNICZNA DO ZGŁOSZENIA ROBÓT BUDOWLANYCH</b>				
BRANŻA:				
<b>BRANŻA DROGOWA</b>				
TYTUŁ RYSUNKU:				NR RYS.:
Przekroje normalne				4.
MIEJSCOWOŚĆ, DATA:				SKALA:
Gościeradów, kwiecień 2018				1:50
				REWIZJA: