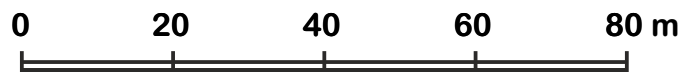





MIEJSCOWY PLAN ZAGOSPODAROWANIA PRZESTRZENNEGO MIASTA I GMINY ŻELÓW NA TERENIE MIASTA I GMINY ŻELÓW

SKALA 1: 1000



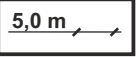


USTALENIA PLANU

-  GRANICA OBSZARU OBJĘTEGO PLANEM
-  LINIA ROZGRANICZAJĄCA TERENY O RÓŻNYM PRZEZNACZENIU LUB RÓŻNYCH ZASADACH ZAGOSPODAROWANIA
-  NIEPRZEKRACZALNA LINIA ZABUDOWY

PRZEZNACZENIE TERENU DOTYCZĄCE RAMY 6 RYSUNKU PLANU

- 6MN** TEREN ZABUDOWY MIESZKANIOWEJ JEDNORODZINNEJ
- 6KDL** TEREN DROGI PUBLICZNEJ LOKALNEJ
- 6KDD** TEREN DROGI PUBLICZNEJ DOJAZDOWEJ
- 6ZL** TEREN LASU

OZNACZENIA INFORMACYJNE

-  LINIE WYMIAROWE (m)
-  OŚ NAWIETRZNEJ LINII ELEKTROENERGETYCZNEJ 15 kV
-  OŚ DROGI

6

ul. Pabianicka, Bujnowska

