MIEJSCOWY PLAN ZAGOSPODAROWANIA PRZESTRZENNEGO
MIEJSCOWOŚCI UNISZKI ZAWADZKIE
GMINA WIECZFNIA KOŚCIELNA
POWIAT MŁAWSKI

Załącznik nr 20
do Uchwały Nr VIII/44/07
Rady Gminy Wieczfnia Kościelna
z dnia 14 sierpnia 2007 r.

SKALA 1:2000

0 50 100 150 200m

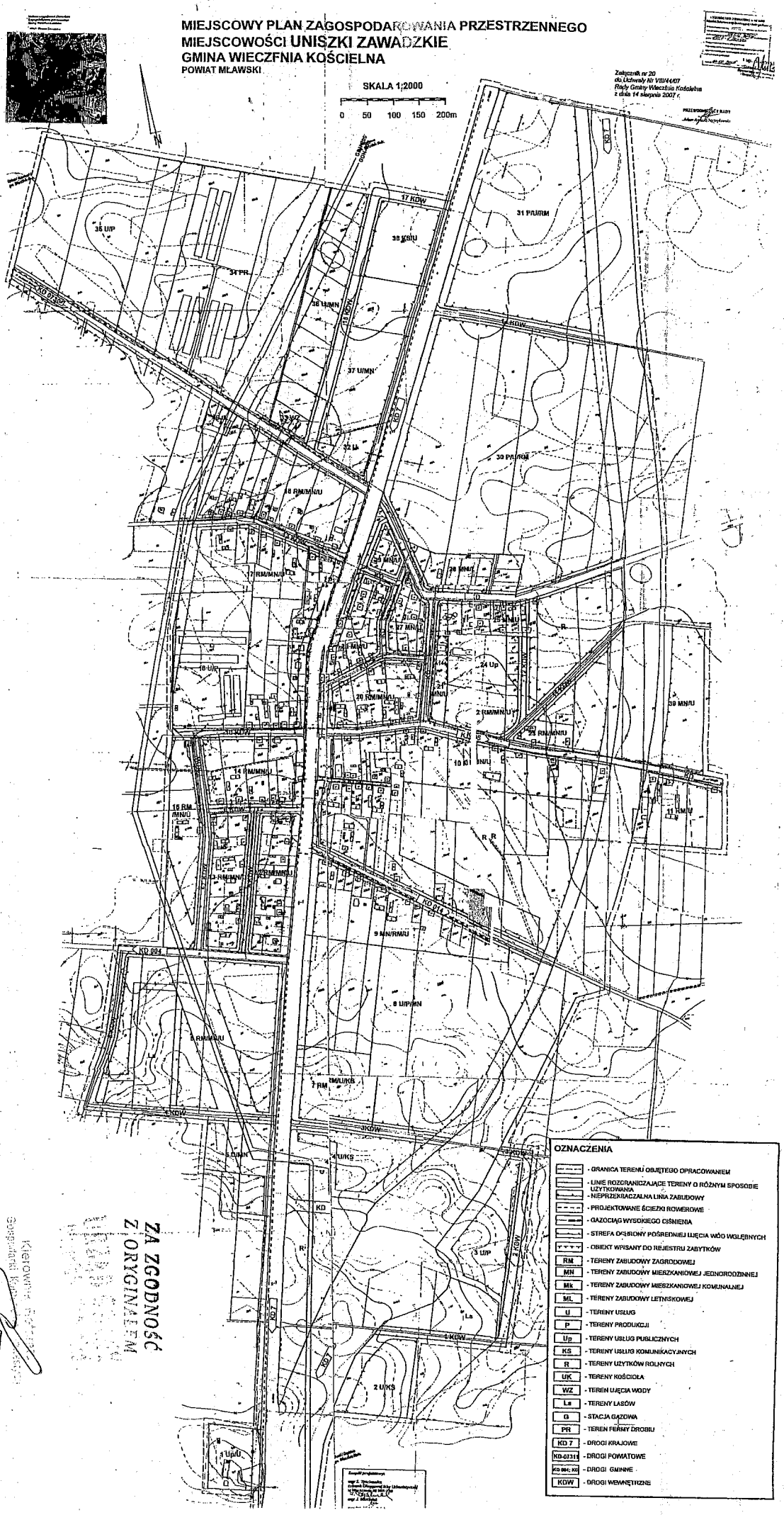

ZA ZGODNOŚĆ Z ORYGINAŁEM

Kierownik Referatu Gospodarki Komunalnej

MIEJSCOWY PLAN ZAGOSPODAROWANIA PRZESTRZENNEGO MIEJSCOWOŚCI UNISZKI-CEGIELNIA GMINA WIECZFNIA KOŚCIELNA

POWIAT MŁAWSKI

SKALA 1:2000

0 50 100 150 200m

Załącznik nr 18
do Uchwały Nr VIII/44/07
Rady Gminy Wieczfnia Kościelna
z dnia 14 sierpnia 2007 r.

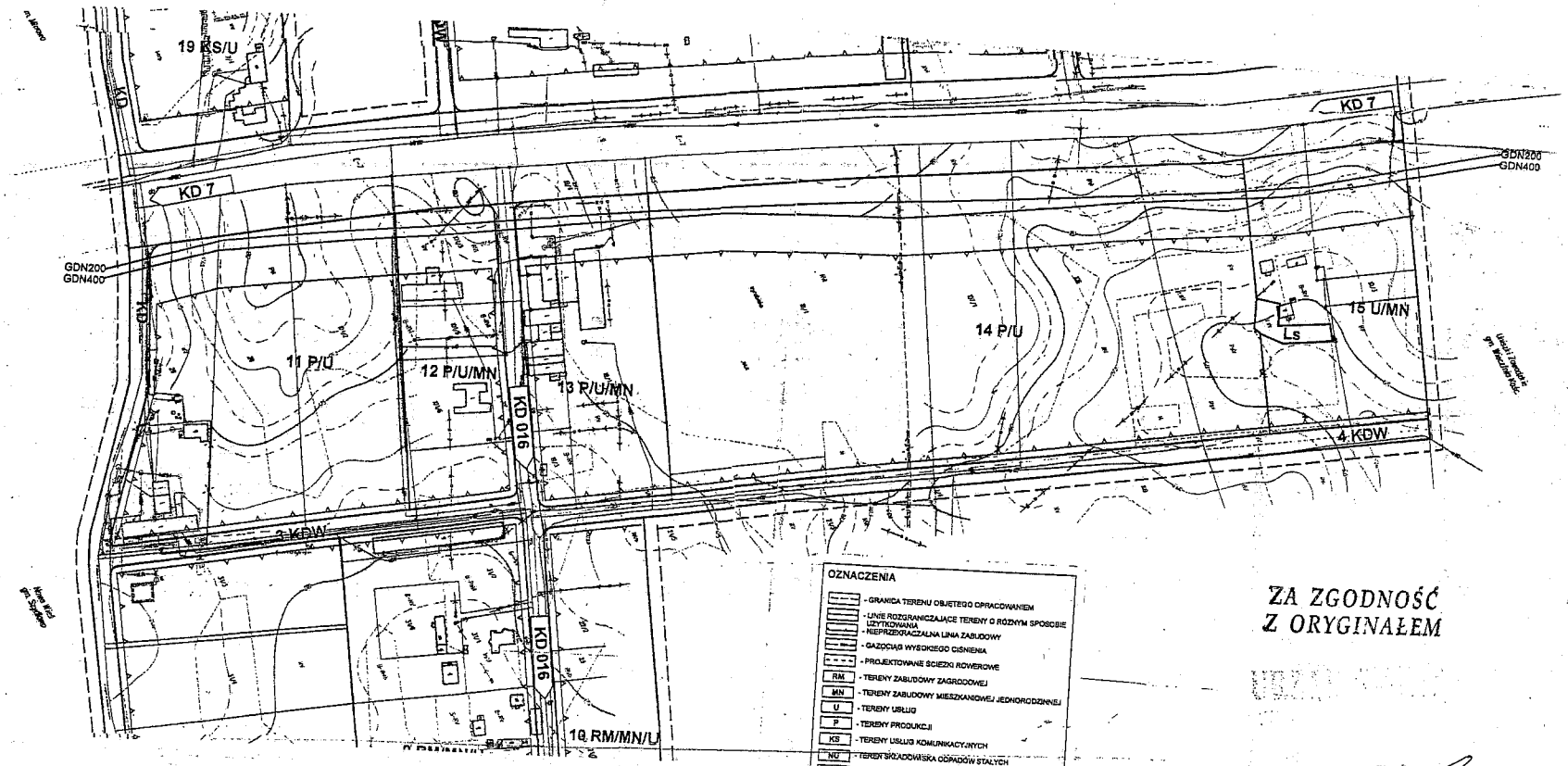

ZA ZGODNOŚĆ
Z ORYGINAŁEM

Kierownik Referatu
Gospodarki Nieruchomościami i Rolnictwa
mgr inż. Tomasz Gołain

WÓJT GMINY
Wieczfnia Kościelna
woj: mazowieckie

Wieczfnia Kościelna, dnia 11 maja 2012 roku

GKiI.6220.2.2012

DECYZJA

o środowiskowych uwarunkowaniach zgody na realizację przedsięwzięcia

Na podstawie art. 71 ust. 1 i ust. 2 pkt 2, art. 75 ust. 1 pkt 4 oraz art. 84 *ustawy z dnia 3 października 2008 roku o udostępnianiu informacji o środowisku i jego ochronie, udziale społeczeństwa w ochronie środowiska oraz o ocenach oddziaływania na środowisko* (Dz. U. z 2008 roku Nr 199, poz. 1227 ze zm.), a także § 3 ust. 1 pkt 79 *rozporządzenia Rady Ministrów z dnia 9 listopada 2010 roku w sprawie przedsięwzięć mogących znacząco oddziaływać na środowisko* (Dz. U. z 2010 roku Nr 213, poz. 1397) oraz art. 104 *ustawy z dnia 14 czerwca 1960 roku Kodeks postępowania administracyjnego* (tekst jednolity: Dz. U. z 2000 roku Nr 98, poz. 1071 ze zm.) po rozpatrzeniu wniosku złożonego przez Gminę Wieczfnia Kościelna dotyczącego wydania decyzji o środowiskowych uwarunkowaniach zgody na realizację przedsięwzięcia polegającego na: **Budowie kanalizacji sanitarnej w miejscowości Uniszki Zawadzkie,** gmina Wieczfnia Kościelna, powiat mławski, woj. mazowieckie.

stwierdzam

brak potrzeby przeprowadzenia oceny oddziaływania na środowisko dla przedsięwzięcia polegającego na: **Budowie kanalizacji sanitarnej w miejscowości Uniszki Zawadzkie.** Planowane przedsięwzięcie realizowane będzie na terenie gminy Wieczfnia Kościelna, powiat mławski, woj. mazowieckie.

UZASADNIENIE

Wnioskiem z dnia 02 marca 2012 roku Gmina Wieczfnia Kościelna, Wieczfnia Kościelna nr 48, 06-513 Wieczfnia Kościelna wystąpiła do Wójta Gminy Wieczfnia Kościelna o wydanie decyzji o środowiskowych uwarunkowaniach zgody na realizację przedsięwzięcia polegającego na: **Budowie kanalizacji sanitarnej w miejscowości Uniszki Zawadzkie**, gmina Wieczfnia Kościelna, powiat mławski, woj. mazowieckie.

Zgodnie z § 3 ust. 1 pkt 79 Rozporządzenia Rady Ministrów z dnia 9 listopada 2010 roku *w sprawie przedsięwzięć mogących znacząco oddziaływać na środowisko* (Dz. U. Nr 213, poz. 1397) planowane przedsięwzięcie należy do przedsięwzięć mogących potencjalnie znacząco oddziaływać na środowisko, a obowiązek przeprowadzenia oceny oddziaływania na środowisko może być wymagany.

Zawiadomieniem z dnia 02 marca 2012 roku Wójt Gminy Wieczfnia Kościelna wszczął postępowanie administracyjne w sprawie wydania decyzji o środowiskowych uwarunkowaniach. Strony postępowania otrzymały zawiadomienie poprzez publiczne obwieszczenie. Zawiadomienie wywieszono na tablicy ogłoszeń Urzędu Gminy Wieczfnia Kościelna, zamieszczono w Biuletynie Informacji Publicznej Urzędu Gminy Wieczfnia Kościelna, przekazano sołtysom wsi Uniszki – Cegielnia i Uniszki Zawadzkie, informując o możliwości zapoznania się z aktami sprawy oraz składania uwag i wniosków w przedmiotowej sprawie w terminie 21 dni od daty podania niniejszej informacji do publicznej wiadomości.

Stosownie do art. 64 ust. 1 pkt 1 i 2 ustawy z dnia 3 października 2008 roku *o udostępnianiu informacji o środowisku i jego ochronie, udziale społeczeństwa w ochronie środowiska oraz o ocenach oddziaływania na środowisko* (Dz. U. z 2008 roku Nr 199, poz.

1227 z późn. zm.) Wójt Gminy Wieczfnia Kościelna pismem GKiI.6220.2.2012 z dnia 02 marca 2012 roku zwrócił się do Regionalnego Dyrektora Ochrony Środowiska w Warszawie oraz do Państwowego Powiatowego Inspektora Sanitarnego w Mławie o wydanie opinii, co do obowiązku przeprowadzenia oceny oddziaływania na środowisko dla w/w przedsięwzięcia i sporządzenia raportu o oddziaływaniu przedsięwzięcia na środowisko oraz jego ewentualnego zakresu. Regionalny Dyrektor Ochrony Środowiska postanowieniem z dnia 22 marca 2012 roku (data wpływu: 27.03.2012 r.) Nr WOOŚ-II.4240.330.2012.IA wyraził opinię, że dla w/w przedsięwzięcia nie ma konieczności przeprowadzenia oceny oddziaływania na środowisko. Państwowy Powiatowy Inspektor Sanitarny w Mławie opinią Nr ZNS-712/11/25/2012 z dnia 12 marca 2012 roku (data wpływu: 16.03.2012 r.) również odstąpił od obowiązku przeprowadzenia oceny oddziaływania na środowisko dla planowanego przedsięwzięcia.

W związku z powyższym Wójt Gminy Wieczfnia Kościelna po dokonaniu analizy planowanego przedsięwzięcia oraz biorąc pod uwagę powyższe opinie, uwzględniając łączne uwarunkowania zawarte w art. 63 ust. 1 ustawy z dnia 3 października 2008 roku *o udostępnianiu informacji o środowisku i jego ochronie, udziale społeczeństwa w ochronie środowiska oraz o ocenach oddziaływania na środowisko* (Dz. U. z 2008 roku Nr 199, poz. 1227 z późn. zm.) postanowieniem z dnia 27 marca 2012 roku GKiI.6220.2.2012 odstąpił od obowiązku przeprowadzenia oceny oddziaływania na środowisko oraz sporządzenia raportu o oddziaływaniu na środowisko dla w/w przedsięwzięcia.

Z analizy danych zawartych w karcie informacyjnej przedsięwzięcia wynika, że w przedmiotowym przypadku nie zachodzą szczególne uwarunkowania zawarte w art. 63 ust. 1 ustawy z dnia 3 października 2008 roku o udostępnianiu informacji o środowisku i jego ochronie, udziale społeczeństwa w ochronie środowiska oraz o ocenach oddziaływania na środowisko (Dz. U. z 2008 roku Nr 199, poz. 1227 z późn. zm.).

Planowane przedsięwzięcie polegać będzie na budowie kanalizacji sanitarnej w miejscowości Uniszki zawadzkie. Długość projektowanej sieci kanalizacyjnej wynosić będzie około 5,8 km, a powierzchnia przewidziana pod realizację inwestycji wynosić będzie około 90,0 ha.

Zgodnie z wypisem i wyrysem ze zmiany miejscowego planu zagospodarowania przestrzennego fragmentu wsi Uniszki – Cegielnia i Uniszki Zawadzkie, gmina Wieczfnia Kościelna uchwalonej Uchwałą Nr VI/51/11 Rady Gminy Wieczfnia Kościelna z dnia 25 maja 2011 roku teren przedsięwzięcia znajduje się w strefie zabudowy mieszkaniowej, jednorodzinnej, zabudowy zagrodowej i letniskowej oraz usług nieuciążliwych.

Przedmiotowe przedsięwzięcie przebiega przez tereny intensywnie zabudowane głownie zabudową mieszkaniową jednorodzinną.

W ramach realizacji przedsięwzięcia przewiduje się:

- budowę sieci kanalizacji sanitarnej grawitacyjno – tłocznej DN 200 mm o długości około 5,8 km;
- wykonanie przyłączy kanalizacyjnych DN 160 mm w ilości około 160 sztuk i przepompowni strefowych w ilości 3 kompletów;
- wykonanie kolektora tłocznego PE 160 mm o długości około 3,1 km.

Przewiduje się zastosowanie studni rewizyjnych DN 1000 mm, tworzywowych, prefabrykowanych z włazem żeliwnym DN 600 typ ciężki oraz studni inspekcyjnych kanałowych DN 630 mm, tworzywowych, prefabrykowanych z włazem żeliwnym DN 600 mm typ ciężki.

Studnie rewizyjne montowane będą na wszystkich skrzyżowaniach kanałów sanitarnych oraz w przelotach w maksymalnych odległościach co 5-ta studnia. Odległości między studniami na kanałach nie przekroczą 50 m. Do przetłaczania ścieków zastosowane będą nowoczesne

przepompownie z obudową z polimerobetonu, dwoma układami pomp zatapialnych, kompletnym wyposażeniem technologicznym do sterowania i wizualizacji pracy oraz wentylacją nawiewną i wywiewną z kominkiem z wkładem filtracyjnym do redukcji odoru. Większość kanałów sanitarnych zlokalizowana zostanie w pasach ciągów komunikacyjnych (drogi), natomiast przykanaliki (przyłącza) przebiegać będą przez teren poszczególnych posesji.

Realizacja planowanego przedsięwzięcia poprawi znacznie stan środowiska, eliminując z użytkowania nie zawsze szczelne zbiorniki bezodpływowe w indywidualnych gospodarstwach oraz pozwoli na ochronę gleby i wód podziemnych przed niekorzystnym oddziaływaniem wskutek niekontrolowanego spływu tych ścieków. Nie przewiduje się kumulowania oddziaływań przedsięwzięć znajdujących się na obszarze, na który będzie oddziaływać inwestycja ze względu na jej skalę i charakter. Realizacja i eksploatacja w/w przedsięwzięcia nie będzie wiązała się z koniecznością wykorzystania zasobów wód powierzchniowych ani podziemnych, jak również zasobów mineralnych, z wyjątkiem pospółki piaskowej i kruszyw.

Wystąpią chwilowe oddziaływania związane z emisją hałasu i spalin pochodzące z maszyn i urządzeń wykorzystywanych podczas budowy. W ramach ograniczenia tych oddziaływań przewiduje się przeprowadzanie prac wyłącznie w porze dziennej. Wykorzystywane maszyny oraz sprzęt mechaniczny pozostawiany będzie na terenie bazy wykonawcy robót lub tymczasowej bazie wykorzystującej istniejącą infrastrukturę.

Projektowana inwestycja ma na celu poprawę stanu środowiska naturalnego poprzez odprowadzenie ścieków z gospodarstw domowych do zbiorczej sieci kanalizacyjnej. Usunie również okresową uciążliwość przykrych zapachów oraz zminimalizuje emisję zanieczyszczeń do powietrza i hałasu występujących w czasie wywozu nieczystości przez wozy asenizacyjne z poszczególnych nieruchomości.

Ścieki przyjmowane przez projektowaną kanalizację sanitarną odprowadzane będą do oczyszczalni ścieków w Mławie.

Z przedłożonej karty informacyjnej przedsięwzięcia wynika, że w jej bliskim sąsiedztwie nie występują obszary wodno – błotne oraz o płytkim zaleganiu wód podziemnych, obszary wybrzeży, obszary górskie lub leśne. Ponadto w bliskim sąsiedztwie nie występują obszary przylegające do jezior oraz ochrony uzdrowiskowej. Z przedłożonych materiałów nie wynika, aby w miejscu realizacji inwestycji oraz w jej pobliżu występowały obszary objęte ochroną, w tym strefy ochronne ujęć wód i obszary ochronne zbiorników wód śródlądowych.

W przedłożonej karcie informacyjnej brak jest informacji na temat występowania w miejscu realizacji inwestycji obszarów, na których standardy jakości środowiska zostały przekroczone. Realizacja przedsięwzięcia nie wiąże się również z transgranicznym oddziaływaniem na środowisko. Przedsięwzięcie ze względu na charakter i skalę nie należy do przedsięwzięć mogących powodować ryzyko poważnej awarii. Z przedstawionej dokumentacji nie wynika, aby w miejscu realizacji inwestycji oraz w jej pobliżu występowały obszary o krajobrazie mającym znaczenie historyczne, kulturowe lub archeologiczne.

Gęstość zaludnienia na obszarze Gminy Wieczfnia Kościelna wynosi 35 os./km^2 (według danych GUS z 2010 r.).

Planowana inwestycja znajduje się częściowo w granicach Zieluńsko – Rzęgnowskiego Obszaru Chronionego Krajobrazu, ustanowionego Rozporządzeniem Nr 18 Wojewody Mazowieckiego z 15 kwietnia 2005 roku w sprawie Zieluńsko – Rzęgnowskiego Obszaru Chronionego Krajobrazu (Dz. Urz. Woj. Maz. Nr 91, poz. 2450 ze zm.), dla którego wprowadzono zakaz realizacji przedsięwzięć mogących znacząco oddziaływać na

środowisko. W myśl art. 24 ust. 3 ustawy z dnia 16 kwietnia 2004 roku o ochronie przyrody (tekst jednolity: Dz. U. z 2009 roku Nr 151, poz. 1220 z późn. zm.) zakazy nie dotyczą realizacji inwestycji celu publicznego.

Najbliższy obszar Natura 2000, obszar specjalnej ochrony ptaków „Doliny Wkry i Mławki" PLB140008 znajduje się w odległości ok. 6,0 km w kierunku południowym od planowanej inwestycji. Na przedmiotowym terenie nie występują obszary leśne, wodne lub wodno – błotne bądź inne, wymagające szczególnej ochrony środowiskowej. Nie przewiduje się usuwania istniejących drzew lub innych form roślinnych mających znaczenie środowiskowe z wyjątkiem dziko rosnących krzewów lub karp po wyciętych wcześniej drzewach.

Zasięg przestrzenny oddziaływania przedsięwzięcia ograniczy się do najbliższego otoczenia miejsca jego realizacji – pasa drogowego i terenów przyległych. Informacje zawarte w karcie informacyjnej potwierdzają brak możliwości wystąpienia oddziaływań o znacznej wielkości lub złożoności. Oddziaływania te, będą miały krótkotrwały charakter, lokalny zasięg oraz będą ograniczane przez zastosowanie odpowiedniej organizacji robót. Z przedłożonej dokumentacji wynika, że zarówno realizacja, jak i eksploatacja przedmiotowego przedsięwzięcia nie będzie powodować negatywnego wpływu na stan środowiska.

Tym samym kierując się skalą, usytuowaniem i wpływem na poszczególne elementy środowiska w/w przedsięwzięcia, należy stwierdzić, że odstąpienie od przeprowadzenia oceny oddziaływania na środowisko jest uzasadnione.

W związku z powyższym orzekam jak w sentencji decyzji.

Charakterystykę przedmiotowego przedsięwzięcia określa załącznik Nr 1, który stanowi integralną część niniejszej decyzji.

POUCZENIE

Zgodnie z art. 72 ust. 3 *ustawy z dnia 3 października 2008 roku o udostępnianiu informacji o środowisku i jego ochronie, udziale społeczeństwa w ochronie środowiska oraz o ocenach oddziaływania na środowisko* (Dz. U. z 2008 roku Nr 199, poz. 1227 z późn. zm.) decyzję o środowiskowych uwarunkowaniach dołącza się do wniosku o wydanie decyzji o pozwoleniu na budowę. Wniosek ten powinien być złożony w terminie 4 lat od dnia, w którym decyzja o środowiskowych uwarunkowaniach stała się ostateczna.

Od niniejszej decyzji służy odwołanie do Samorządowego Kolegium Odwoławczego w Ciechanowie za pośrednictwem Wójta Gminy Wieczfnia Kościelna w terminie 14 dni od daty jej doręczenia.

Z up. Wójta
mgr inż. Mariusz Gębala
Kierownik Referatu
Gospodarki Komunalnej i Inwestycji

Załączniki:

1. Charakterystyka planowanego przedsięwzięcia.

Otrzymują:

1. Gmina Wieczfnia Kościelna
Wieczfnia Kościelna 48, 06 – 513Wieczfnia Kościelna

2. Strony postępowania poprzez publiczne obwieszczenie

ZA ZGODNOŚĆ
Z ORYGINAŁEM

P.U.H. "ANDEX"
mgr inż. Andrzej Podsiadlik

Przedsiębiorstwo Usługowo-Handlowe
"ANDEX" Andrzej Podsiadlik
ul. Reuta 4/15, tel. 23 672 10 49
BIURO: ul. Wojska Polskiego 7
06-400 CIECHANÓW
tel/fax 23 672 22 21
NIP 566-100-27-19, REGON 130197855

Załącznik Nr 1
do decyzji GKiI.6220.2.2012
z dnia 11.05.2012 r.

Z up. Wójta
mgr inż. Mariusz Gębala
Kierownik Referatu
Gospodarki Komunalnej i Inwestycji

Charakterystyka planowanego przedsięwzięcia

Przedsięwzięcie polegać będzie na budowie kanalizacji sanitarnej grawitacyjno-tłocznej, z przyłączami do nieruchomości zabudowanych lub będących w trakcie zabudowy w miejscowości Uniszki Zawadzkie.

Według przyjętej koncepcji przewiduje się następujące parametry techniczne przedsięwzięcia:
- kanały sanitarne DN 200 mm – 5,8 km
- przykanaliki domowe DN 160 mm – 160 szt.
- kolektor tłoczny PE 160 mm – 3,1 km
- przepompownia strefowa – 3 kpl.

Numery działek po których przewidywany jest przebieg kanałów sanitarnych z przykanalikami:

Obręb nr 16 Uniszki-Cegielnia: 10/1, 10/4, 17, 18/1, 19/1, 106, 107/1.

Obręb Nr 18 Uniszki Zawadzkie: 11/2, 12, 24, 25 , 30/1, 31/2, 31/3, 31/4, 43, 44, 45, 46, 47, 48, 49, 50/1, 50/2, 51, 52/1, 52/2, 53, 54/1, 54/2, 55, 56/1, 56/2, 56/3, 57/1, 57/3, 58/1, 58/2, 58/3, 59, 60, 61, 62, 63/1, 63/2, 64, 65, 67/1, 67/4, 68, 77, 78/2, 79, 80, 81, 83, 84, 85, 86, 87/1, 87/2, 88, 89/1, 89/2, 90, 92/1, 93, 96, 97, 98/2, 119/2, 122/5, 122/6, 123/3, 123/4, 124/1, 124/2, 126/1, 126/2, 127/1, 128/1, 128/2, 129/3, 129/4, 140, 145, 155/2, 157/1, 162, 168/1, 170, 171, 172, 173, 174/1, 174/2, 175, 176, 177/1, 177/2, 177/4, 179/1, 179/2, 180, 181, 182, 183, 184, 192, 193, 196, 197, 198, 199, 200, 201, 202, 203, 204/1, 205, 208, 209, 210/3, 210/4, 210/7, 211, 212, 213/4, 215/1, 215/2, 216, 217, 218, 219, 220, 221, 222/1, 223/5, 223/6, 225, 241, 242, 247/4, 270, 273, 274/2, 274/3, 277, 282, 283, 284, 285, 286, 287, 288, 290/1, 290/2, 293, 294, 295, 296, 297, 299/2, 299/3, 299/4, 299/5, 300/1, 300/2, 301, 302/1, 303, 307/1, 307/2, 308, 309, 310, 312, 313/1, 313/2, 334, 335/1, 335/2, 335/7, 335/8, 335/9, 336/1, 336/2, 336/3, 336/4, 338/1, 338/2, 339/1, 339/2, 339/6, 339/7, 340, 343/2, 424, 425, 426, 429/1, 429/4, 430, 431, 432, 433, 434, 435, 437/1, 440, 442, 443, 444, 446, 452, 453, 454, 455, 456, 457, 459, 460, 461, 462, 463, 464.

Planowana inwestycja zajmuje część obszaru nieruchomości Uniszki Zawadzkie oraz Uniszki-Cegielnia i realizowana będzie na powierzchni około 90,0 ha.

Większość kanałów sanitarnych zlokalizowana zostanie w pasach ciągów komunikacyjnych (drogi utwardzone lub ziemne), natomiast przykanaliki (przyłącza) przebiegać będą przez teren poszczególnych siedlisk.

Kanały ściekowe wykonane będą z rur PVC DN 200 mm i DN 160 mm, ze ścianką litą, łączonych kielichowo na wcisk.

Kolektor tłoczny wykonany będzie z rur PE DN 160 mm łączonych przez zgrzewanie.

Przewiduje się zastosowanie studni rewizyjnych DN 1000 mm, tworzywowych, prefabrykowanych z włazem żeliwnym DN 600 typ ciężki oraz studni inspekcyjnych kanałowych DN 630 mm, tworzywowych, prefabrykowanych z włazem żeliwnym DN 600 mm typ ciężki.

Studnie rewizyjne montowane będą na wszystkich skrzyżowaniach kanałów sanitarnych oraz w przelotach w maksymalnych odległościach co 5-ta studnia.

Odległości między studniami na kanałach nie przekroczą 50 m.

Do przetłaczania ścieków zastosowane będą nowoczesne przepompownie z obudową z polimerobetonu, dwoma układami pomp zatapialnych, kompletnym wyposażeniem technologicznym do sterowania i wizualizacji pracy oraz wentylacją nawiewną i wywiewną z kominkiem z wkładem filtracyjnym do redukcji odoru.

VERTE

Przedsięwzięcie jedynie w fazie realizacji może mieć niewielki wpływ na czasowe pogorszenie środowiska naturalnego (roboty ziemne, hałas, zapalenie), natomiast swą istotą i charakterem przyczyni się do zdecydowanej jego poprawy poprzez uporządkowanie gospodarki wodno-ściekowej.
Obszar inwestycji znajduje się w strefie Zieluńsko-Ręgnowskiego Obszaru Chronionego Krajobrazu.

ZA ZGODNOŚĆ
Z ORYGINAŁEM

P.U.H. "ANDEX"
mgr inż. Andrzej Podsiadlik

WÓJT GMINY
Wieczfnia Kościelna
GKiI.7230.5.2012

Wieczfnia Kościelna, dnia 22 czerwca 2012 r.

DECYZJA

Na podstawie art. 39 ust. 3 i 3a ustawy z dnia 21 marca 1985 roku o drogach publicznych (tekst jednolity: Dz. U. z 2007 r. Nr 19, poz. 115 ze zm.) oraz art. 104 ustawy z dnia 14 czerwca 1960 r. – Kodeks postępowania administracyjnego (Dz. U. z 2000 r. Nr 98, poz. 1071 z późn. zm.)
po rozpatrzeniu wniosku z dnia 21 czerwca 2012 r. złożonego przez Gminę Wieczfnia Kościelna, 06-513 Wieczfnia Kościelna 48 o wyrażenie zgody na wykonanie sieci kanalizacji sanitarnej w pasach drogowych dróg gminnych w obrębie Uniszki Zawadzkie

zezwalam

na lokalizację w pasach drogowych dróg gminnych na terenie gminy Wieczfnia Kościelna w obrębie Uniszki Zawadzkie, tj. dróg nr: G230904 W, oznaczonej w ewidencji gruntów jako działka nr 25; nr G230911W, oznaczonej w ewidencji gruntów jako działki nr 437/1 i nr 168/1; nr G230905W, oznaczonej w ewidencji gruntów jako działka nr 270; nr G230914W, oznaczonej w ewidencji gruntów jako działka nr 334, urządzeń infrastruktury niezwiązanych z potrzebami zarządzania drogami lub potrzebami ruchu drogowego, tj. sieci kanalizacji sanitarnej , zgodnie z załącznikiem graficznym.

1. Zobowiązuje się wnioskodawcę przed przystąpieniem do prowadzenia robót w pasie drogowym do wystąpienia do zarządcy drogi o wydanie decyzji na prowadzenie robót w pasie drogowym i ustalenie za powyższe opłaty oraz decyzji ustalającej opłatę roczną za umieszczenie w pasie drogowym urządzeń niezwiązanych z potrzebami zarządzania drogami lub potrzebami ruchu drogowego.
2. Ustala się następujące warunki zezwolenia:
   a) lokalizacja sieci kanalizacji sanitarnej winna być zgodna z planem sytuacyjnym załączonym do wniosku;
   b) przekroczenie skrzyżowania dróg należy wykonać metodą przecisku mechanicznego;
   c) zachować zgodność z wymogami rozporządzenia Ministra Transportu i Gospodarki Morskiej z dnia 2 marca 1999 r. w sprawie warunków technicznych, jakim powinny odpowiadać drogi publiczne i ich usytuowanie (Dz. U. Nr 43, poz. 430 ze zm.);
   d) w przypadku kolizji w/w sieci kanalizacji sanitarnej z elementami pasa drogowego podczas przebudowy pasa drogowego, inwestor na własny koszt dokona przełożenia lub zabezpieczenia uzgodnionego urządzenia instalacji technicznej;
   e) inwestor ponosi koszt budowy lub modernizacji urządzeń, nawierzchni w pasie drogowym, związanych z likwidacją kolizji projektowanych urządzeń ze stanem istniejącym;
   f) wniosek w sprawie zezwolenia na zajęcie pasa drogowego należy uzupełnić o informację o sposobie zabezpieczenia robót;
   g) niezwłocznie po zakończeniu budowy inwestor przywróci pas drogowy do stanu pierwotnego.

Uzasadnienie

Zgodnie z art. 39 ust. 1 pkt 1 ustawy z dnia 21 marca 1985 roku o drogach publicznych (t. jedn.: Dz. U. z 2007 r. Nr 19, poz. 115 ze zm.) zabronione jest lokalizowanie obiektów i urządzeń infrastruktury technicznej niezwiązanych z potrzebami zarządzania drogami lub potrzebami ruchu drogowego. Wyjątek stanowi zapis ust. 3 cyt. przepisu, zgodnie z którym w szczególnie uzasadnionych przypadkach lokalizowanie w pasie drogowym obiektów budowlanych lub urządzeń nie związanych z potrzebami zarządzania drogami lub potrzebami ruchu drogowego, może nastąpić wyłącznie za zezwoleniem właściwego zarządcy drogi z zastrzeżeniem ust. 7.

Z powołanych przepisów wynika jednoznacznie, iż ustawodawca w celu ochrony pasa drogowego przeznaczonego do prowadzenia ruchu lub postoju pojazdów oraz ruchu pieszych wprowadził zakaz umieszczania w nim w/w urządzeń. Warunkiem odstąpienia od tego zakazu jest wystąpienie w konkretnej sprawie szczególnie uzasadnionego przypadku. Udzielenie zatem rzeczonego zezwolenia winno mieć charakter wyjątkowy.

W uznaniu organu I instancji w niniejszej sprawie zachodzą przesłanki określone w art. 39 ust. 3 w/w ustawy uzasadniające wyrażenie zgody na lokalizowanie w pasach drogowych dróg gminnych położonych w obrębie Uniszki Zawadzkie, gm. Wieczfnia Kościelna, tj. dróg: nr G230904W, nr G230911W, nr G230905W i nr G230914 W, sieci kanalizacji sanitarnej.

Lokalizacja nie powinna wpływać negatywnie na funkcjonowanie układu drogowego pod warunkiem zachowania przez stronę wnioskującą w/w warunków.

Zezwolenie zarządcy drogi wyrażone w niniejszej decyzji nie jest równoznaczne z pozwoleniem na budowę lub zgłoszeniem stosownie do przepisów ustawy z dnia 7 lipca 1994 r. – Prawo budowlane (tekst jednolity: Dz. U. z 2006 r. Nr 156, poz. 1118 ze zm.).

Decyzja jest zgodna z wolą strony. Zgodnie z warunkami decyzji, strona przed przystąpieniem do robót, do fizycznego umieszczenia urządzeń niezwiązanych z potrzebami zarządzania drogami lub potrzebami ruchu drogowego winna jest wystąpić z wnioskiem o wydanie przez zarządcę drogi, zezwolenia na umieszczenie urządzenia i na ustalenie opłaty za umieszczenie urządzenia w pasie drogowym w/w urządzeń w związku z przedmiotową decyzją, jak i zezwolenia na prowadzenie robót i ustalenia za powyższe opłaty.

Pouczenie

1. Przed rozpoczęciem prac budowlanych należy uzyskać pozwolenie na budowę lub dokonać zgłoszenia budowy na wykonanie robót budowlanych.
2. Przed uzyskaniem pozwolenia na budowę należy uzgodnić z zarządcą drogi projekt budowlany.
3. Uzyskanie zezwolenia zarządcy drogi na zajęcie pasa drogowego, dotyczącego prowadzenia robót w pasie drogowym lub na umieszczenie w nim urządzenia.

Od niniejszej decyzji służy stronie odwołanie do Samorządowego Kolegium Odwoławczego w Ciechanowie za pośrednictwem Wójta Gminy Wieczfnia Kościelna w terminie czternastu dni od dnia jej otrzymania.

Wyraża się zgodę dla wnioskodawcy na składanie oświadczenia o prawie do dysponowania terenem na cele związane z przedmiotową decyzją (art. 32 ust. 4 pkt 2 ustawy z dnia 7 lipca 1994 r. – Prawo budowlane (tekst jednolity: Dz. U. z 2010 r. Nr 243, poz. 1623 ze zm.).

Zwolnienie od opłaty skarbowej na podstawie Cz. III, ust. 44, kol. 4, pkt 9 załącznika do ustawy z dnia 16 listopada 2006 roku o opłacie skarbowej (Dz. U. Nr 225, poz. 1635 ze zm.).

WÓJT GMINY WIECZFNIA KOŚCIELNA

WÓJT
mgr Jan Warecki

Otrzymują:
1. Gmina Wieczfnia Kościelna
   06-513 Wieczfnia Kościelna 48
2. A / a

ZA ZGODNOŚĆ Z ORYGINAŁEM

P.U.H. "ANDEX"
mgr inż. Andrzej Podsiadlik

Przedsiębiorstwo Usługowo-Handlowe
"ANDEX" Andrzej Podsiadlik
ul. Reutta 4/15, tel. 23 672 10 49
BIURO: ul. Wojska Polskiego 7
06-400 CIECHANÓW
tel/fax 23 672 22 21
NIP 566-100-27-19, REGON 130197855

Niniejsza decyzja stała się ostateczna
w dniu 25.06.2012 r.
Wieczfnia Kościelna, dnia 25.06.2012 r. podpis

Z up. Wójta
mgr inż. Mariusz Gębala
Kierownik Referatu
Gospodarki Komunalnej i Inwestycji

Załącznik
do decyzji znak:GKiI.7230.5.2012
z dnia 22 czerwca 2012 r.

WÓJT
mgr Jan Warecki

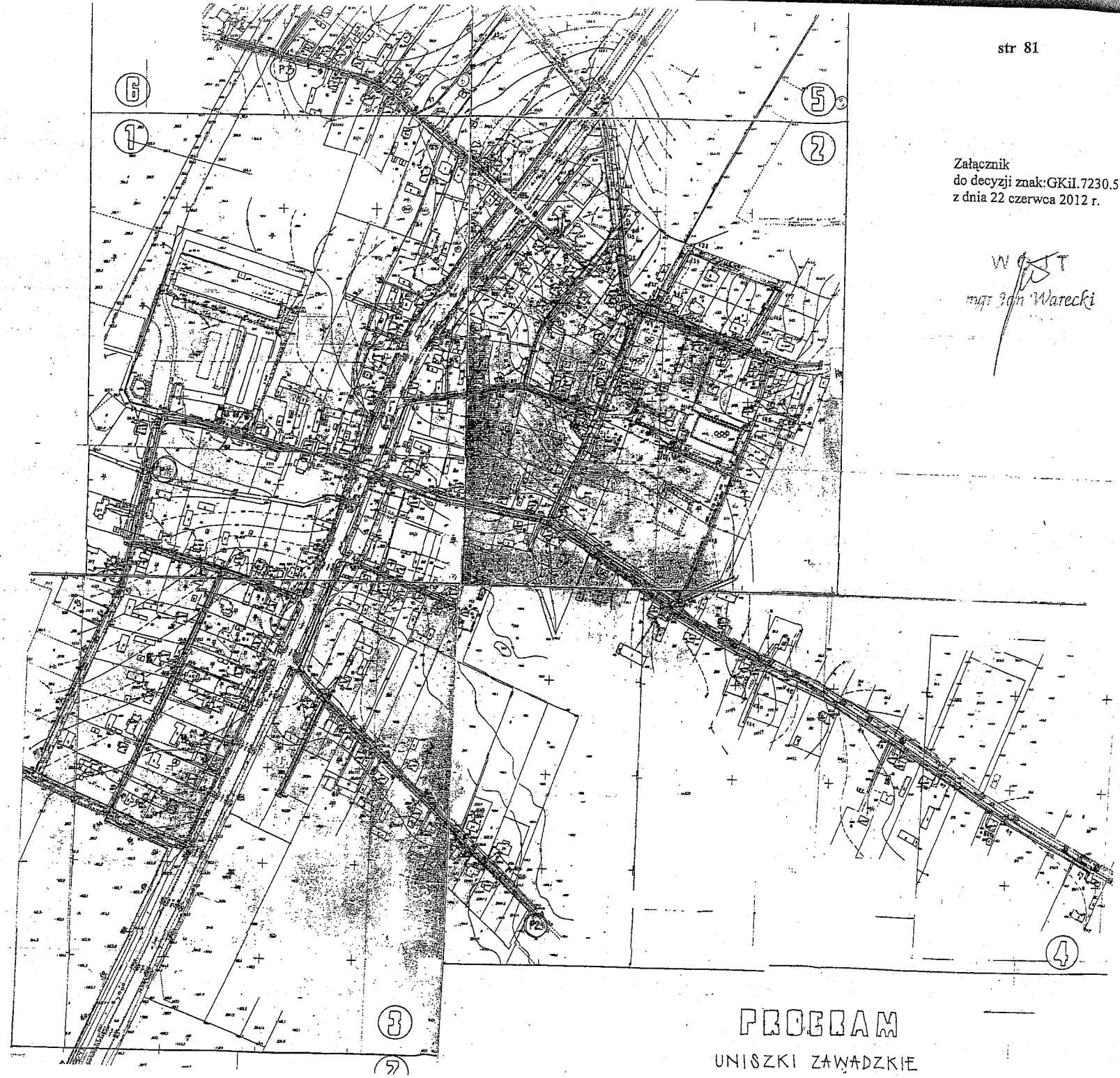

PROGRAM

UNISZKI ZAWADZKIE

ZA ZGODNOŚĆ
Z ORYGINAŁEM

Przedsiębiorstwo Usługowo-Handlowe
"ANDEX" Andrzej Podsiadlik
ul. Reja 4/16 tel. 23 672 10 49
BIURO ul. Wojska Polskiego 7
09-410 CHECHANÓW
Telefax 23 674 22 21
NIP 566-[illegible] REGON 130197865

P.U.H. "ANDEX"
Podsiadlik
mgr inż. Andrzej Podsiadlik

Otrzymano z GDDKiA Oddział w Olsztynie
w formie E-mail w dniu 15.02.2012 r.

Z E S T A W I E N I E NR 1

przedmiarowanych podłączeń do kanalizacji sanitarnej w miejscowości UNISZKI ZAWADZKIE Gmina Wieczfnia Kościelna

Poz na rys	Nr rys	Nazwisko i imię	Nr działki	Przykanalik ujęty w kosztorysie inwestorskim												Przykanalik bez kosztorysu		
				w pasie drogi				poza drogą				Razem						
				P160	D150	Sr	Spi	P160	D150	Sr	Spi	P160	D150	Sr	Spi	P160	Sr	Spi
1	1		30/1	4	-	-	-	30	-	-	1	34	-	-	1	-	-	-
2	1		31/2	5	-	-	-	35	-	-	2	40	-	-	2	-	-	-
3	3		31/3	-	-	-	-	5	-	-	-	5	-	-	-	-	-	-
4	3		44	5	-	-	-	42	-	-	1	47	-	-	1	-	-	-
5	3		45	-	-	-	-	11	-	-	-	11	-	-	-	-	-	-
6	3		46	-	-	-	-	27	-	-	1	27	-	-	1	-	-	-
7	3		47	5	-	-	-	35	-	-	2	40	-	-	2	-	-	-
8	3		48	5	-	-	-	34	-	-	1	39	-	-	1	-	-	-
9	3		49	5	-	-	-	25	-	-	1	30	-	-	1	-	-	-
10	1		50/1	5	-	-	-	8	-	-	-	13	-	-	-	-	-	-
11	1		50/2	5	-	-	-	9	-		1	14	-	-	1	-	-	-
12	3		52/1	-	-	-	-	17	-		-	17	-	-	-	-	-	-
13	3		52/2	-	-	-	-	17	-	-	-	17	-	-	-	-	-	-
14	3		53	-	-	-	-	13	-	-	1	13	-	-	1	-	-	-
15	3		54/1	-	-	-	-	7	-	-	-	7	-	-	-	-	-	-
16	3		54/2	-	-	-	-	18	-	-	1	18	-	-	1	-	-	-
17	3		55	-	-	-	-	24	-		1	24	-		1	-	-	-
18	3		56/1	-	-	-	-	9	-		-	9	-	-	-	-	-	-
19	3		56/2	4	-	-	-	7	-	-	-	11	-	-	-	-	-	-
20	3		56/3	-	-	-	-	5	-	-	-	5	-	-	-	-	-	-
		R A Z E M str 1	-	43	-	-	-	378	-	-	13	421	-	-	13	-	-	-

Zestawienie opracowano wg kart opisowych. Na mapach nazwisko oznaczono symbolem "M + nr zestawienia i pozycji".
Oznaczenia: P160 - PVC160; D150 - przewiert DN150; Sr - studnia rew. DN 1000; Spi - studnia insp. DN 315

Z E S T A W I E N I E NR 1

przedmiarowanych podłączeń do kanalizacji sanitarnej w miejscowości UNISZKI ZAWADZKIE Gmina Wieczfnia Kościelna

Poz na rys	Nr rys	Nazwisko i imię	Nr działki	Przykanalik ujęty w kosztorysie inwestorskim												Przykanalik bez kosztorysu		
				w pasie drogi				poza drogą				Razem						
				P160	D150	Sr	Spi	P160	D150	Sr	Spi	P160	D150	Sr	Spi	P160	Sr	Spi
21	3		57/3	-	-	-	-	10	-	-	-	10	-	-	-	-	-	-
22	3		58/1	4	-	-	-	8	-	-	1	12	-	-	1	-	-	-
23	3		58/3	-	-	-	-	17	-	-	1	17	-	-	1	-	-	-
24	1		60	3	-	-	-	16	-	-	1	19	-	-	1	-	-	-
25	1		61	3	-	-	-	32	-	-	1	35	-	-	1	-	-	-
26	1		62	4	-	-	-	35	-	-	1	39	-	-	1	-	-	-
27	1	f	63/1	-	-	-	-	5	-	-	-	5	-	-	-	-	-	-
28	1		63/2	-	-	-	-	21	-	-	1	21	-	-	1	-	-	-
29	3		336/3	-	-	-	-	22	-	-	1	22	-	-	1	-	-	-
30	1		67/1	5	-	-	-	33	-	-	1	38	-	-	1	-	-	-
31	1		67/4	5	-	-	-	11	-	-	1	16	-	-	1	-	-	-
32	3		335/7	-	-	-	-	18	-	-	1	18	-	-	1	-	-	-
33	5		77	7	-	-	-	15	-	-	1	22	-	-	1	-	-	-
34	1		78/2	6	-	-	-	15	-	-	1	21	-	-	1	-	-	-
35	1		79	3	-	-	-	35	-	-	2	38	-	-	2	-	-	-
36	1		80	3	-	-	-	4	-	-	-	7	-	-	-	-	-	-
37	1		81	-	-	-	-	16	-	-	1	16	-		1	-	-	-
38	1		83	-	-	-	-	12	-	-	1	12	-	-	1	-	-	-
39	1		84	-	-	-	-	23	-	-	1	23	-	-	1	-	-	-
40	1		85	29	-	-	1	-	-	-	-	29	-	-	1	-	-	-
		R A Z E M str 2	-	29	-	-	1	348	-		17	420	-	-	18	-	-	-

Zestawienie opracowano wg kart opisowych. Na mapach nazwisko oznaczono symbolem "M + nr zestawienia i pozycji".
Oznaczenia: P160 - PVC160; D150 - przewiert DN150; Sr - studnia rew. DN 1000; Spi - studnia insp. DN 315

Z E S T A W I E N I E NR 1

przedmiarowanych podłączeń do kanalizacji sanitarnej w miejscowości UNISZKI ZAWADZKIE Gmina Wieczfnia Kościelna

Poz na rys	Nr rys	Nazwisko i imię	Nr działki	Przykanalik ujęty w kosztorysie inwestorskim												Przykanalik bez kosztorysu		
				w pasie drogi				poza drogą				Razem						
				P160	D150	Sr	Spi	P160	D150	Sr	Spi	P160	D150	Sr	Spi	P160	Sr	Spi
41	1		86	-	-	-	-	10	-	-	-	10	-	-	-	-	-	-
42	1		87/1	-	-	-	-	27	-	-	1	27	-	-	1	-	-	-
43	1		87/2	-	-	-	-	17	-	-	1	17	-	-	1	-	-	-
44	2		176	6	-	-	-	16	-	-	1	22	-	-	1	-	-	-
45	1		88	6	-	-	-	24	-	-	1	30	-	-	1	-	-	-
46	1		89/1	8	-	-	-	12	-	-	1	20	-	-	1	-	-	-
47	1		89/2	-	-	-	-	17	-	-	1	17	-	-	1	-	-	-
48	1		90	4	-	-	-	12	-	-	1	16	-	-	1	-	-	-
49	5		91	9	-	-	-	13	-	-	1	22	-	-	1	-	-	-
50	5		93	6	-	-	-	11	-	-	1	17	-	-	1	-	-	-
51	1		96	5	-	-	-	19	-	-	1	24	-	-	1	-	-	-
52	3		290/1	-	-	-	-	6	-	-	-	6	-	-	-	-	-	-
53	2		97	6	-	-	-	52	-	-	2	58	-	-	2	-	-	-
54	5		119/2	6	-	-	-	23	-	-	1	29	-	-	1	-	-	-
55	2		214/3	3	-	-	-	16	-	-	1	19	-	-	1	-	-	-
56	5		122/5	-	-	-	-	42	-	-	1	42	-	-	1	-	-	-
57	5		122/6	-	-	-	-	9	-	-	-	9	-		-	-	-	-
58	5		123/3	5	-	-	-	24	-	-	1	29	-	-	1	-	-	-
59	5		123/4	5	-	-	-	8	-	-	-	13	-	-	-	-	-	-
60	5		124/1	5	-	-	-	27	-	-	1	32	-	-	1	-	-	-
		R A Z E M str 3	-	74	-	-	-	385	-	-	17	459	-	-	17	-	-	-

Zestawienie opracowano wg kart opisowych. Na mapach nazwisko oznaczono symbolem "M + nr zestawienia i pozycji".
Oznaczenia: P160 - PVC160; D150 - przewiert DN150; Sr - studnia rew. DN 1000; Spi - studnia insp. DN 315

Z E S T A W I E N I E NR 1

przedmiarowanych podłączeń do kanalizacji sanitarnej w miejscowości UNISZKI ZAWADZKIE Gmina Wieczfnia Kościelna

Pozna rys	Nr rys	Nazwisko i imię	Nr działki	Przykanalik ujęty w kosztorysie inwestorskim												Przykanalik bez kosztorysu		
				w pasie drogi				poza drogą				Razem						
				P160	D150	Sr	Spi	P160	D150	Sr	Spi	P160	D150	Sr	Spi	P160	Sr	Spi
61	5		124/2	-	-	-	-	35	-	-	1	35	-	-	1	-	-	-
62	5		126/1	-	-	-	-	29	-	-	1	29	-	-	1	-	-	-
63	2		464	-	-	-	-	23	-	-	1	23	-	-	1	-	-	-
64	5		127/1	5	-	-	-	27	-	-	1	32	-	-	1	-	-	-
65	2		128/2	-	-	-	-	11	-	-	-	11	-	-	-	-	-	-
66	2		129/4	-	-	-	-	9	-	-	-	9	-	-	-	-	-	-
67	2		155/2	7	-	-	-	5	-	-	-	12	-	-	-	-	-	-
68	2		157/1	-	-	-	-	9	-	-	-	9	-	-	-	-	-	-
69	2		171	6	-	-	-	14	-	-	1	20	-	-	1	-	-	-
70	2		172	-	-	-	-	8	-	-	-	8	-	-	-	-	-	-
71	2		173	7	-	-	-	18	-		1	25	-	-	1	-	-	-
72	2		174/1	-	-	-	-	6	-		-	6	-	-	-	-	-	-
73	2		174/2	6	-	-	-	13	-	-	1	19	-	-	1	-	-	-
74	2		175	7	-	-	-	13	-	-	1	20	-	-	1	-	-	-
75	2		176	6	-	-	-	6	-	-	-	12	-	-	-	-	-	-
76	2		177/4	-	-	-	-	26	-		1	26	-	-	1	-	-	-
77	1		179/1	-	-	-	-	18	-		1	18	-		1	-	-	-
78	1		180	-	-	-	-	6	-		-	6	-	-	-	-	-	-
79	1		181	4	-	-	-	3	-	-	-	7	-	-	-	-	-	-
80	2		182	-	-	-	-	9	-	-	-	9	-	-	-	-	-	-
		R A Z E M str 4	-	48	-	-	-	288	-		10	336	-	-	10	-	-	-

Zestawienie opracowano wg kart opisowych. Na mapach nazwisko oznaczono symbolem "M + nr zestawienia i pozycji".
Oznaczenia: P160 - PVC160; D150 - przewiert DN150; Sr - studnia rew. DN 1000; Spi - studnia insp. DN 315

ZESTAWIENIE NR 1

przedmiarowanych podłączeń do kanalizacji sanitarnej w miejscowości UNISZKI ZAWADZKIE Gmina Wieczfnia Kościelna

Poz na rys	Nr rys	Nazwisko i imię	Nr działki	Przykanalik ujęty w kosztorysie inwestorskim												Przykanalik bez kosztorysu		
				w pasie drogi				poza drogą				Razem						
				P160	D150	Sr	Spi	P160	D150	Sr	Spi	P160	D150	Sr	Spi	P160	Sr	Spi
81	2		183	-	-	-	-	12	-	-	-	12	-	-	-	-	-	-
82	1		193	-	-	-	-	12	-	-	1	12	-	-	1	-	-	-
83	2		197	4	-	-	-	13	-	-	1	17	-	-	1	-	-	-
84	2		198	5	-	-	-	13	-	-	1	18	-	-	1	-	-	-
85	2		199	3	-	-	-	34	-	-	1	37	-	-	1	-	-	-
86	2		200	4	-	-	-	26	-	-	1	30	-	-	1	-	-	-
87	1		201	-	-	-	-	36	-	-	1	36	-	-	1	-	-	-
88	1		202	7	-	-	-	30	-	-	1	37	-	-	1	-	-	-
89	2		203	4	-	-	-	41	-	-	1	45	-	-	1	-	-	-
90	2		204/1	5	-	-	-	14	-	-	1	19	-	-	1	-	-	-
91	2		208	-	-	-	-	5	-	-	-	5	-	-	-	-	-	-
92	2		210/3	5	-	-	-	11	-	-	1	16	-	-	1	-	-	-
93	2		210/4	-	-	-	-	17	-	-	1	17	-	-	1	-	-	-
94	2		210/7	5	-	-	-	9	-	-	1	14	-	-	1	-	-	-
95	2		211	-	-	-	-	34	-	-	2	34	-	-	2	-	-	-
96	2		212	-	-	-	-	20	-	-	1	20	-	-	1	-	-	-
97	2		213/4	14	-	-	-	-	-	-	-	14	-		-	-	-	-
98	2		459	9	-	-	-	7	-	-	1	16	-	-	1	-	-	-
99	2		222/1	-	-	-	-	38	-	-	1	38	-	-	1	-	-	-
100	4		241	5	-	-	-	20	-	-	1	25	-	-	1	-	-	-
		R A Z E M str 5	-	70	-	-	-	392	-	-	18	462	-	-	18	-	-	-

Zestawienie opracowano wg kart opisowych. Na mapach nazwisko oznaczono symbolem "M + nr zestawienia i pozycji".
Oznaczenia: P160 - PVC160; D150 - przewiert DN150; Sr - studnia rew. DN 1000; Spi - studnia insp. DN 315

Z E S T A W I E N I E NR 1

przedmiarowanych podłączeń do kanalizacji sanitarnej w miejscowości UNISZKI ZAWADZKIE Gmina Wieczfnia Kościelna

Poz na rys	Nr rys	Nazwisko i imię	Nr działki	Przykanalik ujęty w kosztorysie inwestorskim												Przykanalik bez kosztorysu		
				w pasie drogi				poza drogą				Razem						
				P160	D150	Sr	Spi	P160	D150	Sr	Spi	P160	D150	Sr	Spi	P160	Sr	Spi
101	4		242	8	-	-	-	19	-	-	1	27	-	-	1	-	-	-
102	2		457	9	-	-	-	12	-	-	1	21	-	-	1	-	-	-
103	1		273	15	-	-	1	-	-	-	-	15	-	-	1	-	-	-
104	1		274/2	-	-	-	-	37	-	-	1	37	-	-	1	-	-	-
105	1		274/3	4	-	-	-	4	-	-	-	8	-	-	-	-	-	-
106	2		277	7	-	-	-	27	-	-	2	34	-	-	2	-	-	-
107	3		282	4	-	-	-	28	-	-	2	32	-	-	2	-	-	-
108	3		284	-	-	-	-	11	-	-	-	11	-	-	-	-	-	-
109	3		285	5	-	-	-	34	-	-	1	39	-	-	1	-	-	-
110	3		286	4	-	-	-	2	-	-	-	6	-	-	-	-	-	-
111	3		287	4	-	-	-	2	-	-	-	6	-	-	-	-	-	-
112	3		288	-	-	-	-	19	-	-	-	19	-	-	1	-	-	-
113	3		290/2	-	-	-	-	6	-	-	-	6	-	-	-	-	-	-
114	3		293	-	-	-	-	16	-	-	1	16	-	-	1	-	-	-
115	2		294	7	-	-	-	8	-	-	1	15	-	-	1	-	-	-
116	2		295	6	-	-	-	17	-	-	1	23	-	-	1	-	-	-
117	4		296	7	-	-	-	13	-	-	1	20	-		1	-	-	-
118	4		297	6	-	-	-	14	-	-	1	20	-	-	1	-	-	-
119	4		299/2	3	-	-	-	11	-	-	-	14	-	-	-	-	-	-
120	2		456	-	-	-	-	7	-	-	-	7	-	-	-	-	-	-
		R A Z E M str 6	-	89	-	-	1	287	-	-	14	376	-	-	14	-	-	-

Zestawienie opracowano wg kart opisowych. Na mapach nazwisko oznaczono symbolem "M + nr zestawienia i pozycji".
Oznaczenia: P160 - PVC160; D150 - przewiert DN150; Sr - studnia rew. DN 1000; Spi - studnia insp. DN 315

Z E S T A W I E N I E NR 1

przedmiarowanych podłączeń do kanalizacji sanitarnej w miejscowości UNISZKI ZAWADZKIE Gmina Wieczfnia Kościelna

Poz na rys	Nr rys	Nazwisko i imię	Nr działki	Przykanalik ujęty w kosztorysie inwestorskim												Przykanalik bez kosztorysu		
				w pasie drogi				poza drogą				Razem						
				P160	D150	Sr	Spi	P160	D150	Sr	Spi	P160	D150	Sr	Spi	P160	Sr	Spi
121	3		301	5	-	-	-	22	-	-	1	27	-	-	1	-	-	-
122	4		302/1	7	-	-	-	28	-	-	1	35	-	-	1	-	-	-
123	4		303	5	-	-	-	14	-	-	1	19	-	-	1	-	-	-
124	2		453	-	-	-	-	14	-	-	1	14	-	-	1	-	-	-
125	4		308	-	-	-	-	11	-	-	-	11	-	-	-	-	-	-
126	4		309	-	-	-	-	39	-	-	1	39	-	-	1	-	-	-
127	4		310	-	-	-	-	36	-	-	1	36	-	-	1	-	-	-
128	2		204/2	4	-	-	-	14	-	-	1	18	-	-	1	-	-	-
129	3		335/1	-	-	-	-	15	-	-	1	15	-	-	1	-	-	-
130	3		335/2	5	-	-	-	9	-	-	1	14	-	-	1	-	-	-
131	3		335/9	-	-	-	-	13	-	-	1	13	-	-	1	-	-	-
132	3		336/1	-	-	-	-	4	-	-	-	4	-	-	-	-	-	-
133	3		336/2	5	-	-	-	7	-	-	-	12	-	-	-	-	-	-
134	3		336/4	5	-	-	-	18	-	-	1	23	-	-	1	-	-	-
135	3		338/1	5	-	-	-	15	-	-	1	20	-	-	1	-	-	-
136	3		338/2	5	-	-	-	9	-	-	1	14	-	-	1	-	-	-
137	4		339/1	5	-	-	-	6	-	-	-	11	-		-	-	-	-
138	2		443	4	-	-	-	11	-	-	1	15	-	-	1	-	-	-
139	4		339/6	5	-	-	-	10	-	-	1	15	-	-	1	-	-	-
140	4		339/7	5	-	-	-	31	-	-	1	36	-	-	1	-	-	-
		R A Z E M str 7	-	65	-	-	-	326	-	-	16	391	-	-	16	-	-	-

Zestawienie opracowano wg kart opisowych. Na mapach nazwisko oznaczono symbolem "M + nr zestawienia i pozycji".
Oznaczenia: P160 - PVC160; D150 - przewiert DN150; Sr - studnia rew. DN 1000; Spi - studnia insp. DN 315

Z E S T A W I E N I E NR 1

przedmiarowanych podłączeń do kanalizacji sanitarnej w miejscowości UNISZKI ZAWADZKIE Gmina Wieczfnia Kościelna

Pozna rys	Nr rys	Nazwisko i imię	Nr działki	Przykanalik ujęty w kosztorysie inwestorskim												Przykanalik bez kosztorysu		
				w pasie drogi				poza drogą				Razem						
				P160	D150	Sr	Spi	P160	D150	Sr	Spi	P160	D150	Sr	Spi	P160	Sr	Spi
141	2	A. B	429/1 429/3	5 3	- -	- -	- -	18 15	- -	- -	1 1	23 18	-	-	1 1	-	-	-
142	2		429/4	3	-	-	-	43	-	-	1	46	-	-	1	-	-	-
143	2		430	3	-	-	-	6	-	-	-	9	-	-	-	-	-	-
144	2		431	6	-	-	-	10	-	-	1	16	-	-	1	-	-	-
145	2		432	6	-	-	-	7	-	-	-	13	-	-	-	-	-	-
146	2		433	4	-	-	-	31	-	-	1	35	-	-	1	-	-	-
147	2		434	7	-	-	-	6	-	-	-	13	-	-	-	-	-	-
148	2		440	-	-	-	-	10	-	-	-	10	-	-	-	-	-	-
149	2		442	4	-	-	-	13	-	-	1	17	-	-	1	-	-	-
150				41	-	-	-	159	-	-	6	200	-	-	6	-	-	-
151																		
152																		
153																		
154																		
155																		
156																		
157																		
158																		
159																		
160																		
		O G Ó Ł E M	-	502	-	-	2	2555	-	-	114	3057	-	-	116	-	-	-

Zestawienie opracowano wg kart opisowych. Na mapach nazwisko oznaczono symbolem "M + nr zestawienia i pozycji".
Oznaczenia: P160 - PVC160; D150 - przewiert DN150; Sr - studnia rew. DN 1000; Spi - studnia insp. DN 315

ZESTAWIENIE NR 2

przedmiarowanych podłączeń do kanalizacji sanitarnej w miejscowości UNISZKI CEGIELNIA Gmina Wieczfnia Kościelna

Poz na rys	Nr rys	Nazwisko i imię	Nr działki	Przykanalik ujęty w kosztorysie inwestorskim												Przykanalik bez kosztorysu		
				w pasie drogi				poza drogą				Razem						
				P160	D150	Sr	Spi	P160	D150	Sr	Spi	P160	D150	Sr	Spi	P160	Sr	Spi
1	7		10/4	-	-	-	-	35	-	-	1	35	-	-	1	-	-	-
2																		
3																		
4																		
5																		
6																		
7																		
8																		
9																		
10																		
11																		
12																		
13																		
14																		
15																		
16																		
17																		
18																		
19																		
20																		
		R A Z E M str 1	-	-	-	-	-	35	-	-	1	35	-	-	1	-	-	-

Zestawienie opracowano wg kart opisowych. Na mapach nazwisko oznaczono symbolem "M + nr zestawienia i pozycji".
Oznaczenia: P160 - PVC160; D150 - przewiert DN150; Sr - studnia rew. DN 1000; Spi - studnia insp. DN 315

STAROSTWO POWIATOWE W MŁAWIE
ZESPÓŁ ds.KOORDYNACJI USYTUOWANIA
PROJEKTOWANYCH SIECI UZBROJENIA TERENU
06-500 Mława ul. Stary Rynek 10
tel. (023)655 07 97

STAROSTWO POWIATOWE W MŁAWIE
WYDZIAŁ GEODEZJI KATASTRU I GOSPODARKI NIERUCHOMOŚCIAMI
ZESPÓŁ ds. KOORDYNACYJI USYTUOWANIA PROJEKTOWANYCH SIECI UZBROJENIA TERENU
06-500 Mława ul. Stary Rynek 10 tel. (023) 6550797

Mława dnia 2012-07-12

Nr G.6630.092.16.2012

OPINIA
w sprawie uzgodnienia dokumentacji projektowej

Obiekt : Uniszki Zawadzkie, Uniszki Cegielnia

Przedmiot Uzgodnienia : sieć kanalizacji sanitarnej

Inwestor : Urząd Gminy Wieczfnia Kościelna, , 06-513 Wieczfnia Kościelna,

Nazwa jednostki projektowej : Przedsiębiorstwo Usługowo-Handlowe, "ANDEX" Andrzej Podsiadlik,06-400 Ciechanów, Reutta 4/15

Zleceniodawca : Przedsiębiorstwo Usługowo-Handlowe, "ANDEX" Andrzej Podsiadlik,06-400 Ciechanów,Reutta 4/15,

Na zlecenie 3871-1/2012 znak: PUH-P/13/12 data wpływu do Z ds.KUPSUT 2012-06-29

ZESPÓŁ ds.KOORDYNACJI USYTUOWANIA PROJEKTOWANYCH SIECI UZBROJENIA TERENU
opiniuje pozytywnie

~~1. lokalizację ww obiektu bez uwag~~
2. lokalizację ww obiektu z uwzględnieniem następujących uwag .

Uwagi dodatkowe

Przed przystąpieniem do prac należy uzyskać zgodę na zajęcie pasa drogowego od właściwego zarządcy drogi oraz zgodę na umieszczenie urządzeń obcych w pasie drogi .

Roboty ziemne w miejscach skrzyżowania projektowanej sieci z istniejącym uzbrojeniem terenu wykonać należy ręcznie pod nadzorem odpowiednich służb branżowych.

Zapewnić obsługę geodezyjną inwestycji w zakresie tyczenia i inwentaryzacji powykonawczej.

W trakcie prac chronić punkty osnowy geodezyjnej znajdujące się przy trasie projektowanej sieci. w przypadku zniszczenia tych punktów należy zlecić jednostce wykonawstwa geodezyjnego ich wznowienie.

Ponadto informuję się, że:
1.Uzgodnienie zachowuje ważność przez okres 3 lat od wydania opinii w sprawie uzgodnienia usytuowania projektowanych sieci uzbrojenia terenu .
2.Uzgodnienie traci ważność w wypadku gdy:
inwestor albo organy administracji architektoniczno-budowlanej lub nadzoru budowlanego powiadomią zespół o utracie ważności ,
zmianie lub uchyleniu decyzji o warunkach zabudowy i zagospodarowania terenu , zatwierdzeniu projektu budowlanego oraz pozwoleniu na budowę (§ 13 punkt 1 i 2 Rozporządzenia Ministra Rozwoju Regionalnego i Budownictwa z 2 kwietnia 2001 r. -Dz. U. Nr 38 poz. 455)
3. Uzgodnienie zwolnione jest od opłaty skarbowej (Art.3 Ustawy o opłacie skarbowej z 16 listopada 2006 r. - Dz. U. Nr 225, poz. 1635)3

Załączniki :
1. Mapa.....
2. .....

ZA ZGODNOŚĆ Z ORYGINAŁEM
Przedsiębiorstwo Usługowo-Handlowe "ANDEX" Andrzej Podsiadlik
ul. Reutta 4/15, tel. 23 672 10 49
BIURO: ul. Wojska Polskiego 7
06-400 CIECHANÓW
tel/fax 23 672 22 21
NIP 566-100-27-19, REGON 130197855
P.U.H. "ANDEX"
mgr inż. Andrzej Podsiadlik

Z up. STAROSTY
Arkadiusz Głażewski
Przewodniczący Zespołu ds. Koordynacji Usytuowania Projektowanych Sieci Uzbrojenia Terenu

Wojewódzki Zarząd
Melioracji i Urządzeń Wodnych w Warszawie
Oddział w Ciechanowie
Inspektorat w Mławie
06-500 Mława, ul. Z. Morawskiej 32A, tel./fax 23 654-32-09
http://wzmiuw.waw.pl, e-mail: insp.mlawa@wzmiuw.waw.pl

C/IMŁ 4105-1-16/12

Mława, dnia 02.07.2012 r.

Przedsiębiorstwo Usługowo-Handlowe
"ANDEX" Andrzej Podsiadlik
ul. Wojska polskiego 7
06-400 Ciechanów

Dotyczy: Uzgodnienia projektu technicznego kanalizacji sanitarnej w miejscowościach: Uniszki Cegielnia i Uniszki Zawadzkie, gm. Wieczfnia Kościelna.

W odpowiedzi na pismo z dnia 28.06.2012 r. Inspektorat Wojewódzkiego Zarządu Melioracji i Urządzeń Wodnych w Mławie, po zapoznaniu się z projektem budowlano – wykonawczym kanalizacji sanitarnej w miejscowościach: Uniszki Cegielnia i Uniszki Zawadzkie, gmina Wieczfnia Kościelna stwierdza, że ww. inwestycja nie koliduje z urządzeniami melioracyjnymi znajdującymi się w ewidencji wód, urządzeń melioracji wodnych oraz zmeliorowanych gruntów prowadzonej przez tut. Inspektorat a tym samym uzgadnia się ją bez uwag.

KIEROWNIK INSPEKTORATU
WZMiUW w Mławie

mgr inż. Zbigniew Kalman

Do wiadomości:
1. Oddział WZMiUW w Ciechanowie - Dział UW/C
   ul. Powstańców Warszawskich 11, 06-400 Ciechanów
2. aa - Inspektorat WZMiUW w Mławie
   ul. Z. Morawskiej 32a, 06-500 Mława

ZA ZGODNOŚĆ
Z ORYGINAŁEM

P.U.H. "ANDEX"
mgr inż. Andrzej Podsiadlik

Przedsiębiorstwo Usługowo-Handlowe
"ANDEX" Andrzej Podsiadlik
ul. Reutta 4/15, tel 23 672 10 49
BIURO: ul. Wojska Polskiego 7
06-400 CIECHANÓW
tel/fax 23 672 22 21
NIP 566-100-27-19, REGON 130197855

Powiatowy Zarząd Dróg w Mławie
ul. Stefana Roweckiego „Grota" 10
06-500 Mława
tel./fax (023) 654 34 68; (023) 654 30 20
www.powiatmlawski.pl ; pzd@powiatmlawski.pl

Mława, dnia 05 lipca 2012 roku.

PZD.DT. 4200.10.2012

Przedsiębiorstwo Usługowo-Handlowe
„ANDEX" Andrzej Podsiadlik
ul. Wojska Polskiego 7
06-400 Ciechanów

Dotyczy: budowy kanalizacji sanitarnej w m. Uniszki Zawadzkie gm. Wieczfnia Kościelna

W związku z tym, iż planowana budowa kanalizacji sanitarnej grawitacyjno – tłocznej w m. Uniszki Zawadzkie (działka nr 170 i 177/2) gm. Wieczfnia Kościelna, co pokazuje przedstawiony projekt budowlano-wykonawczy nie koliduje z żadnym z odcinków dróg powiatowych na tym terenie, jako zarządca dróg powiatowych powiatu mławskiego nie wnoszę żadnych uwag do przedstawionego projektu.

ZA ZGODNOŚĆ
Z ORYGINAŁEM

P.U.H. "ANDEX"
mgr inż. Andrzej Podsiadlik
Przedsiębiorstwo Usługowo-Handlowe
"ANDEX" Andrzej Podsiadlik
ul. Reutta 4/15, tel. 23 672 10 49
BIURO: ul. Wojska Polskiego 7
06-400 CIECHANÓW
tel/fax 23 672 22 21
NIP 566-100-27-19, REGON 130197855

DYREKTOR
Powiatowego Zarządu Dróg
w Mławie
inż. Leszek Ślubowski

Dokument wytworzono w 2 egz. które odpowiednio otrzymują:

1) *adresat.*
2 *a/a*

GAZ system

nasz znak: OR.404.1.2012 TT.JB.1166

Rembelszczyzna 09.07.2012 r.

Przedsiębiorstwo
Usługowo-Handlowe
„ANDEX" Andrzej Podsiadlik
ul. Wojska Polskiego 7
06-400 Ciechanów

Dotyczy: uzgodnienia skrzyżowania projektowanej kanalizacji sanitarnej z gazociągami wysokiego ciśnienia DN 200 i DN 400 PN 6,3 MPa w miejscowości Uniszki Zawadzkie gm. Wieczfnia Kościelna.

W odpowiedzi na pismo nr PUH-P/17/07 z dnia 29.06.2012r. Operator Gazociągów Przesyłowych GAZ - SYSTEM S.A. Oddział w Rembelszczyźnie informuje, że uzgadnia skrzyżowanie projektowanej kanalizacji sanitarnej z istniejącymi gazociągami wysokiego ciśnienia DN 200 i DN 400 PN 6,3 MPa relacji „Płońsk – Mława – Nidzica" w miejscowości Uniszki Zawadzkie gm. Wieczfnia Kościelna na niżej wymienionych warunkach, zgodnie ze standardem technicznym ST-G-002:2008:

1. W miejscu skrzyżowania projektowaną kanalizację należy ułożyć pod gazociągami wysokiego ciśnienia zgodnie z załączonym profilem.
2. Miejsce skrzyżowania należy oznakować przez ułożenie nieprzerwanego ciągu kolorowej folii układanej nad projektowaną kanalizacją na długości 10,0 m w każdą stronę od gazociągu wysokiego ciśnienia.
3. W strefie ochronnej gazociągu wys. ciśn. nie można składować materiałów, roboty należy prowadzić z zachowaniem szczególnej ostrożności i pod nadzorem pracownika OGP GAZ - SYSTEM S.A. Oddział w Rembelszczyźnie. Strefa ochronna wynosi 15,0 m na stronę licząc od osi gazociągu wys. ciśn. Wykonawca jest zobowiązany do usunięcia defektów izolacji na gazociągu wykrytych podczas prac w strefie ochronnej.
4. **O terminie przystąpienia do realizacji przedsięwzięcia w strefie ochronnej gazociągu wys. ciśn. należy powiadomić z dwutygodniowym wyprzedzeniem Operatora Gazociągów Przesyłowych GAZ - SYSTEM S. A. Oddział w Rembelszczyźnie, 05-126 Nieporęt ul. Jana Kazimierza 578 celem wyznaczenia nadzoru. Zlecenie na pełnienie nadzoru powinno zawierać następujące dane :**
   - numer uzgodnienia,
   - telefon, fax, nazwisko osoby odpowiedzialnej za wykonanie prac z ramienia wykonawcy,
   Powyższe uzgodnienie traci ważność po upływie dwóch lat od daty wystawienia.

Załączniki: mapa w skali 1:1000, profil skrzyżowania.

Z-ca Dyrektora Oddziału
ds. Technicznych
Krzysztof Krainowski

ZA ZGODNOŚĆ
Z ORYGINAŁEM
P.U.H. "ANDEX"
mgr inż. Andrzej Podsiadlik

Przedsiębiorstwo Usługowo-Handlowe
"ANDEX" Andrzej Podsiadlik
ul. Reutta 4/15, tel. 23 672 10 49
BIURO: ul. Wojska Polskiego 7
06-400 CIECHANÓW
tel/fax 23 672 22 21
NIP 566-100-27-19, REGON 130197855

GENERALNY DYREKTOR DRÓG KRAJOWYCH I AUTOSTRAD

GDDKiA - O/WA.Z.3.c.435/ 1629 /2012

GENERALNA DYREKCJA
DRÓG KRAJOWYCH I AUTOSTRAD
Oddział w Warszawie
03-808 Warszawa, ul. Mińska 25
tel. 813-33-75, fax 810-04-12 -9-

Warszawa. 2012.07. 24

DECYZJA

Na podstawie art. 39 ust. 1a, 3 ,4 i 5 ustawy z dnia 21 marca 1985 r. o drogach publicznych /tekst jednolity Dz. U. Nr 19 z 2007r. poz. 115 z późn. zm./ oraz art.104 z dnia 14 czerwca 1960 r. kodeksu postępowania administracyjnego /jednolity tekst Dz. U. z 2000 r. Nr 98 poz.1071 z późn. zm./ po rozpatrzeniu sprawy z wniosku Przedsiębiorstwa Usługowo-Handlowego ,,ANDEX" w sprawie wyrażenia zgody na lokalizację kanalizacji sanitarnej (przejścia poprzeczne) w pasie drogi krajowej nr 7 Gdańsk - Chyżne w m. Uniszki Zawadzkie

zezwalam

na lokalizację kanalizacji sanitarnej (przejścia poprzeczne) w pasie drogi krajowej nr 7 Gdańsk - Chyżne w m. Uniszki Zawadzkie, zgodnie z lokalizacją wskazaną na załączniku graficznym, na następujących warunkach:

1. W przypadku wystąpienia kolizji przy przebudowie drogi krajowej lub z elementami jej zagospodarowania, usunięcie kolizji należeć będzie do właściciela urządzeń niezwłocznie po wezwaniu i wiązać się będzie z pokryciem wszelkich kosztów - zgodnie z art. 39 ust. 5 ustawy o drogach publicznych.
2. Generalna Dyrekcja Dróg Krajowych i Autostrad Oddział *w* Warszawie nie bierze odpowiedzialności za uszkodzenia w/w urządzeń przy robotach utrzymaniowych prowadzonych w pasie drogi krajowej nr 7.
3. Koszty budowy i eksploatacji wnioskowanej inwestycji w całości należeć będą do Inwestora.
4. Przejścia poprzeczne pod drogą krajową należy wykonać w rurze osłonowej (na całej szerokości pasa drogowego) metodą przecisku lub przewiertu bez rozkopywania jezdni oraz korpusu drogi.
5. W przypadku stwierdzenia przez tutejszy Oddział, że przedmiotowa inwestycja powoduje niszczenie lub uszkodzenie drogi, a w szczególności zagraża bezpieczeństwu ruchu drogowego, wnioskodawca zobowiązany będzie – natychmiast po wezwaniu – przywrócić poszczególne elementy zagospodarowania drogi krajowej nr 7 do stanu pierwotnego.
6. Za umieszczenie w/w urządzenia w pasie drogowym /za okres przewidywanego funkcjonowania urządzenia/ oraz za czas zajęcia pasa drogowego do wykonania robót, pobrana zostanie opłata zgodnie z art. 40 ustawy o drogach publicznych.
7. Po zakończeniu robót teren pasa drogowego należy uporządkować i doprowadzić do stanu pierwotnego.
8. Po uzyskaniu stosownych zezwoleń - od właściwych Władz Samorządowych – na budowę sieci należy zwrócić się z oddzielnym wnioskiem do tutejszego Oddziału (GDDKiA – Rejon Mława, ul. Graniczna 1 A tel. 23 654-49-20) o zezwolenie na prowadzenie robót w pasie drogi krajowej – wg rozporządzenia Rady Ministrów z dnia 1 czerwca 2004 r. w sprawie określania warunków udzielania zezwoleń na zajęcie pasa drogowego (Dz. U. nr 140, poz.148).

VERTE

Jednocześnie informuję, że uzgadniam przedłożony projekt budowlany kanalizacji sanitarnej (przejścia poprzeczne) w pasie drogi krajowej nr 7 w m. Uniszki Zawadzkie – zgodnie z art. 39 ust. 3a, pkt. 2 ustawy o drogach publicznych.

Powyższe oznacza, że udostępniam teren pasa drogowego drogi krajowej nr 7 w m. Uniszki Zawadzkie dla potrzeb oświadczenia o posiadanym prawie do dysponowania nieruchomością na cele budowlane (art. 32 i 33 ustawy z dnia 7 lipca 1994r. – Prawo budowlane) w zakresie wynikającym z uzgodnionej lokalizacji urządzeń infrastruktury technicznej.

Pouczenie

Od niniejszej decyzji nie służy odwołanie. Strona niezadowolona z decyzji może zwrócić się za moim pośrednictwem do Generalnego Dyrektora Dróg Krajowych i Autostrad w wnioskiem o ponowne rozpatrzenie sprawy w terminie 14 dni od daty doręczenia niniejszej decyzji /art. 127 § 3 kpa/.

Generalny Dyrektor Dróg Krajowych i Autostrad
z upoważnienia

Leszek Sekulski

Zastępca Dyrektora Oddziału
Urządzania Drogami i Mostami

GENERALNA DYREKCJA DRÓG KRAJOWYCH I AUTOSTRAD
ODDZIAŁ W WARSZAWIE

ZA ZGODNOŚĆ
Z ORYGINAŁEM

P.U.H. "ANDEX"
Podsiadlik
mgr inż. Andrzej Podsiadlik

Przedsiębiorstwo Usługowo-Handlowe
"ANDEX" Andrzej Podsiadlik
ul. Reguły 4/6, tel. /0-23/ 672 19 28
Biuro: ul. Wojska Polskiego 7
06-400 CIECHANÓW
tel./fax /0-23/ 672 22 21
NIP 566 100-27-19 REGON 1301978

Otrzymuje:

1. „ANDEX" Andrzej Podsiadlik
   Ul. Wojska Polskiego 7
   06-400 Ciechanów
   + 1 egz. projektu budowlano - wykonawczego

Do wiadomości:

1. Rejon Mława
2. a/a

KANALIZACJA SANITARNA

UNISZKI ZAWADZKIE – UNISZKI CEGIELNIA
GMINA WIECZFNIA KOŚCIELNA

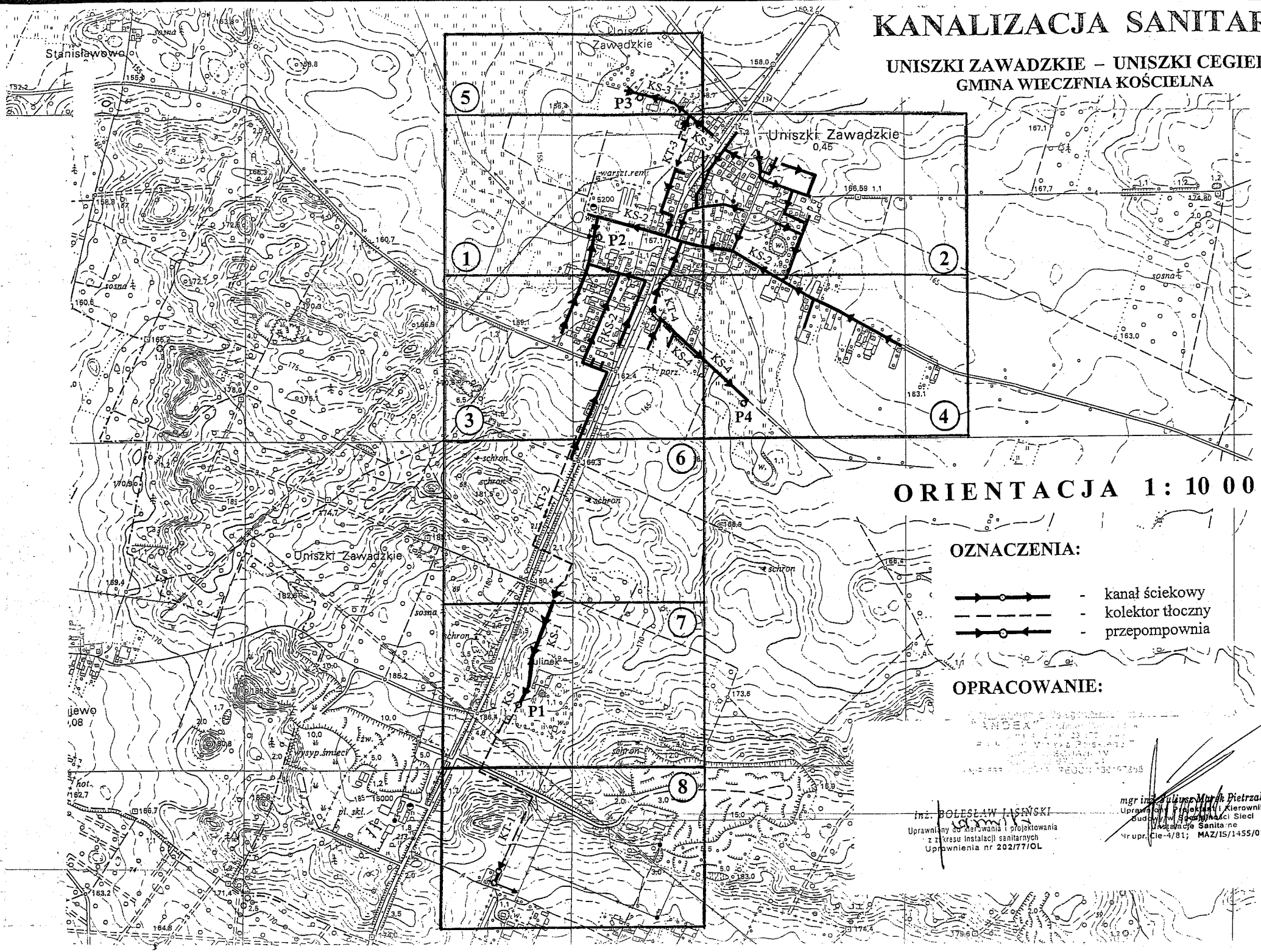

ORIENTACJA 1 : 10 000

OZNACZENIA:

- kanał ściekowy
- kolektor tłoczny
- przepompownia

OPRACOWANIE:

inż. BOLESŁAW JAŚIŃSKI
Uprawniony do kierowania i projektowania
z zakresu instalacji sanitarnych
Uprawnienia nr 202/77/OL

mgr inż. Juliusz Marek Pietrzak
Uprawniony Projektant i Kierownik
Budowy w Specjalności Sieci
i Instalacji Sanitarnych
Nr upr. Cie-4/81; MAZ/IS/1455/01