





MAPA DO CELÓW PROJEKTOWYCH

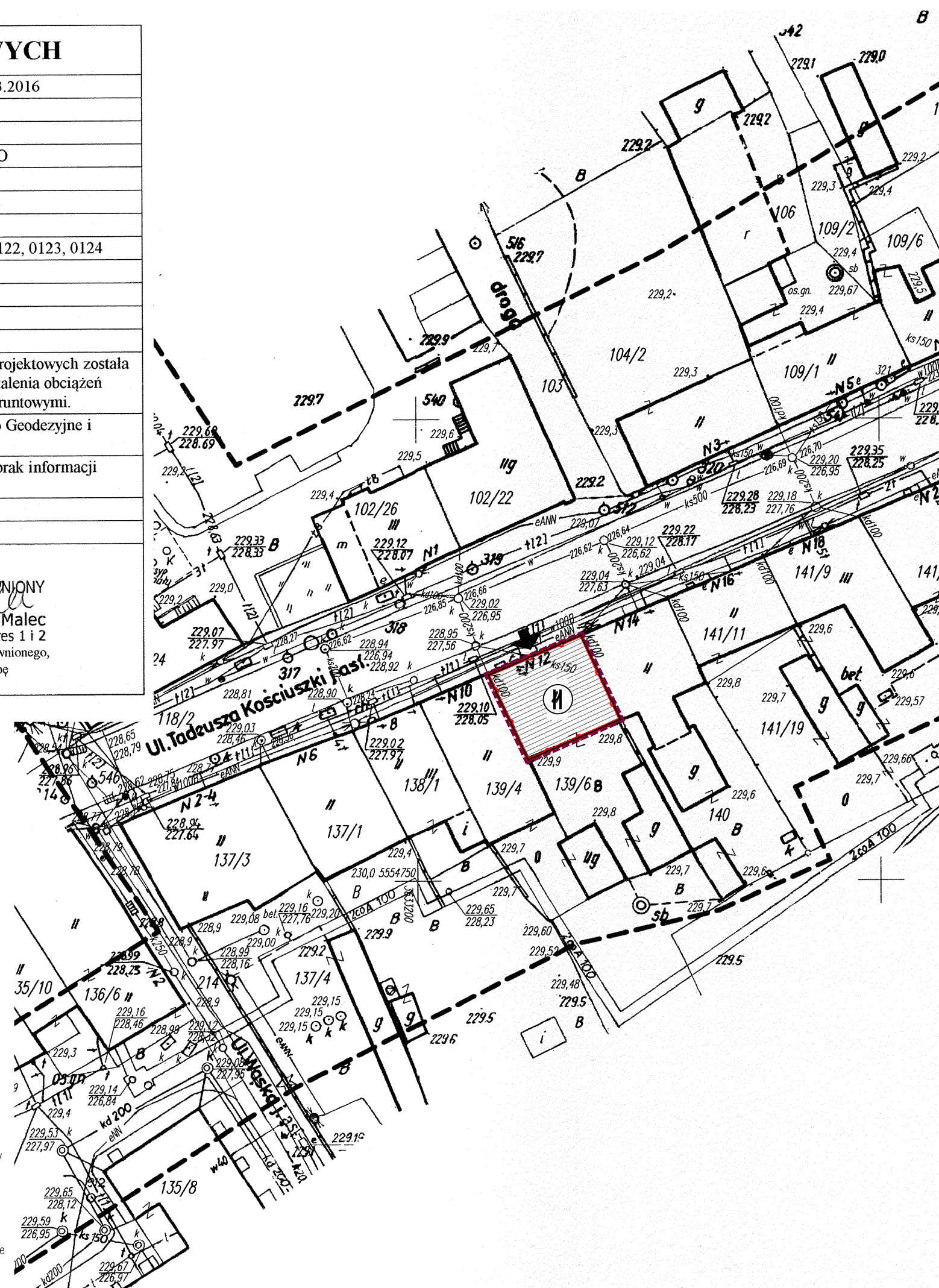
Oznaczenie kancelaryjne zgłoszonej pracy geodezyjnej	GK-OG.6640.683.2016	
Nazwa Miejscowości	WLEŃ	
Jednostka ewidencyjna	identyfikator	021205_4
	nazwa	WLEŃ - MIASTO
Obręb ewidencyjny	identyfikator	0002
	nazwa	WLEŃ 2
Skala mapy	1:500	
Sekcja mapy	461.223. 0121, 0122, 0123, 0124	
Nazwa układu współrzędnych	prostokątnych płaskich	1965/4
	wysokości	Kronsztad
Granice na mapie	Prawne	
Oznaczenie obszaru który był przedmiotem aktualizacji		
Informacje o służebnościach gruntowych mających wpływ na zagospodarowanie gruntów zlokalizowanych w granicach projektowanej inwestycji	Mapa do celów projektowych została wykonana bez ustalenia obciążeń służebnościami gruntowymi.	
Punkty osnowy geodezyjnej podlegają ochronie – art. 48 ust.1 pkt 3 Prawo Geodezyjne i Kartograficzne		
Na terenie opracowania nie wyklucza się istnienia innych sieci, o których brak informacji branżowych lub nie zgłoszono do inwentaryzacji.		
Data opracowania mapy	07.10.2016	
ZUDP: nie sprawdzano		

GEO-GIS
USŁUGI GEODEZYJNE I PROJEKTOWE
ŁUCJA MALEC
 59-500 Złotoryja, Kozów 5 D
 NIP 6941558594 REGON 020765359
 tel. 509-166-403
 nazwa / imię i nazwisko wykonawcy

GEODETA UPRAWNIONY
 mgr inż. Łucja Malec
 nr upr. 20120, zakres 1 i 2
 imię i nazwisko geodety uprawnionego,
 który opracował mapę

LEGENDA:

-  REMONTOWANY BUDYNEK
-  GRANICA DZIAŁKI
-  GRANICA OPRACOWANIA
-  WEJŚCIE DO BUDYNKU



SK ARCHITEKCI
 GENERALNY PROJEKTANT

REMONT BUDYNKU

INWESTOR	GMINA WLEŃ PLAC BOHATERÓW NYSY 7, 59-610	
OBIEKT	BUDYNEK MIESZKALNY WIELORODZINNY	
ADRES	UL. KOŚCIUSZKI 12, WLEŃ DZIAŁKA NR 139/6, OBRĘB 0002, WLEŃ 2	
GENERALNY PROJEKTANT	SK-ARCHITEKCI PRACOWNIA ARCHITEKTONICZNA BIURO: 58-500 Jelenia Góra, ul. WOLNOŚCI 2 biuro@sk-architekci.pl tel. kom. 608-38-24-10 NIP: 611-233-33-94 REGON: 021847622	

PROJEKTANT	ARCH. KAROLINA SZKAPIAK	
ARCHITEKTURA	70/DSOKK/2011, DS-1494	
NR UPR. PROJ.		
SPRAWDZAJĄCY	ARCH. PAWEŁ ORŁOWSKI	
NR UPR. PROJ.	59/DSOKK/2011, DS-1615	
OPRACOWANIE	ARCH. DOMINIKA JAROSZ	

PLAN SYTUACYJNY

NR RYSUNKU	01	
DATA	27 PAŹDZIERNIK 2016	SKALA 1:500
KONC	PB	PW

UWAGI/ZALECENIA:

- Zakres wykonania i obowiązki przy robotach budowlanych zgodnie ze sztuką budowlaną (Warunki Techniczne Wykonania i Odbioru Robót Budowlano-Montażowych).
- Wszystkie zastosowane w projekcie materiały, rozwiązania techniczne i urządzenia będą odpowiadały normom bezpieczeństwa p/poż. i bhp (posiadają odpowiednie atesty i aprobaty)
- Wszystkie rozwiązania techniczne związane z określoną technologią należy wykonać dokładnie wg wytycznych i zaleceń producenta
- Uwagi i opisy zamieszczane w części rys. projektu stanowią integralną część niniejszego opracowania
- Wymiary, otwory i rzędne należy sprawdzić na budowie, a w przypadku rozbieżności skonsultować je z projektantem
- Wszelkie rozbieżności w projekcie skonsultować z projektantem