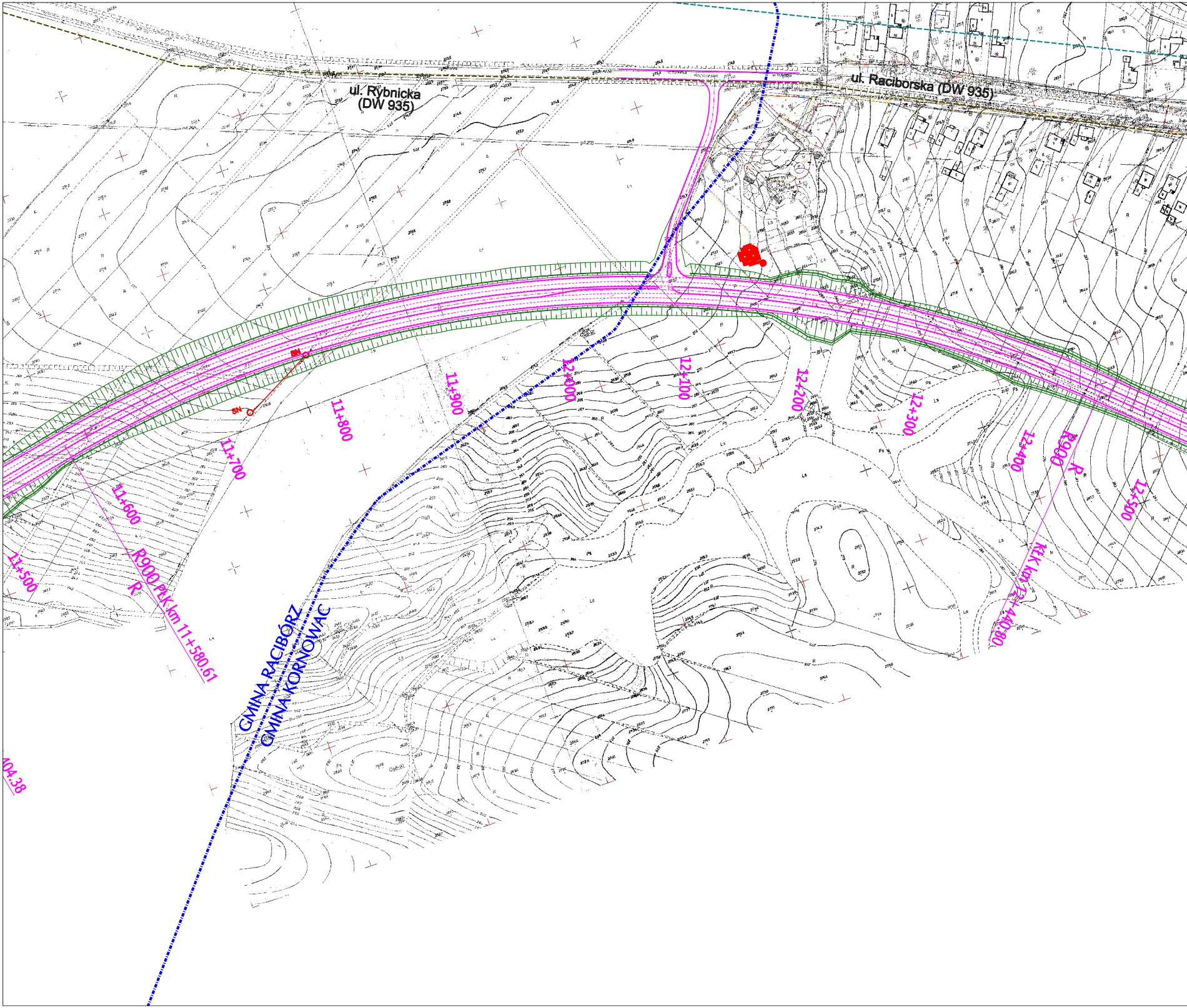
ul. Rybnicka
(DW 935)
ul. Raciborska (DW 935)
SN
SN
11+500
11+600
11+700
11+800
11+900
12+000
12+100
12+200
12+300
12+400
12+500
R900 PŁK km 11+580.61
R
R900
R
KŁK km 12+440.80
GMINA RACIBÓRZ
GMINA KORNOWAC
404.38

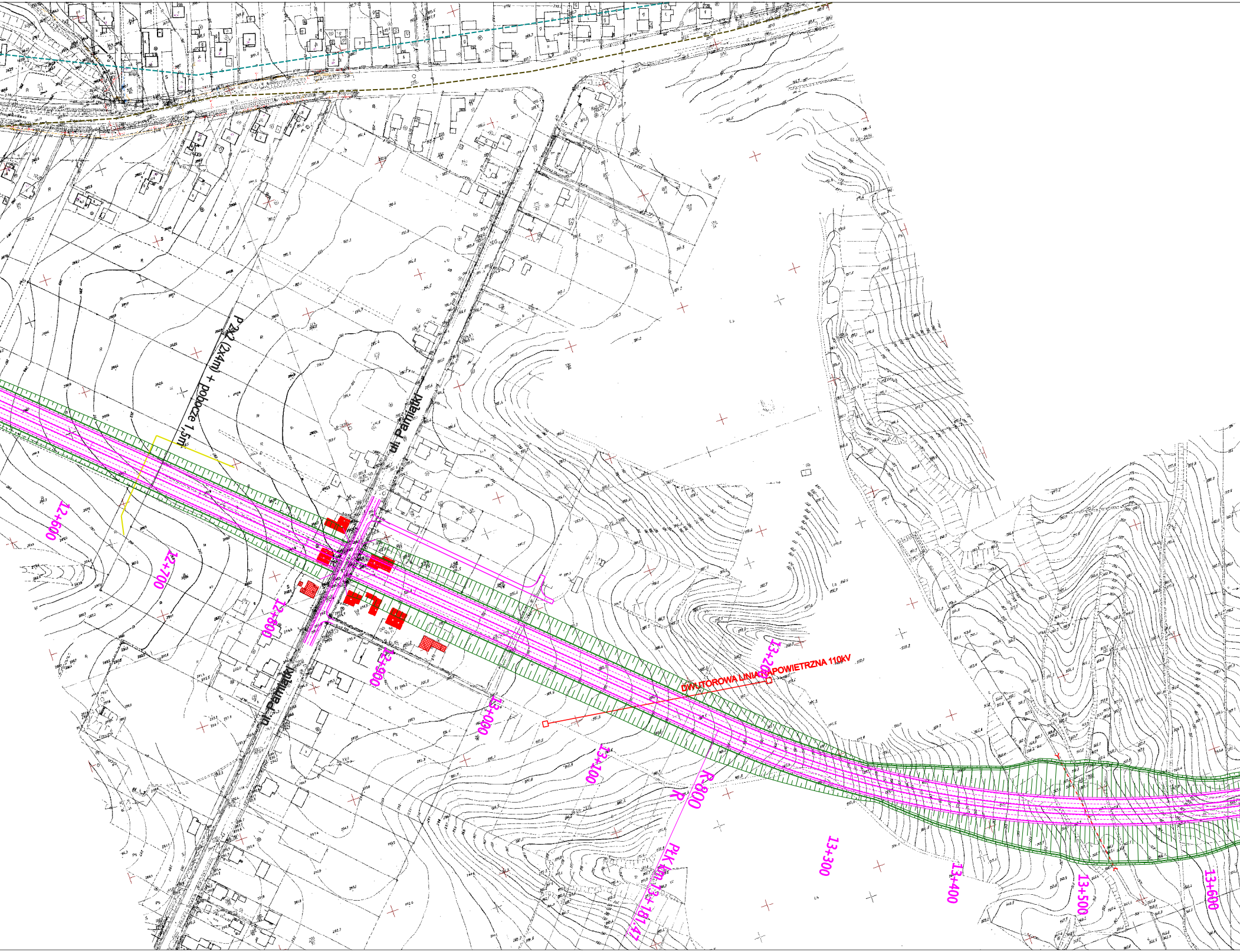
P 2x2 (2x4m) + pobocze 1,5m
ul. Pamiątki
ul. Pamiątki
12+600
12+700
12+800
12+900
13+000
13+100
13+200
DWUTOROWA LINIA NAPOWIETRZNA 110kV
R-800
R
PŁK km 13+181.47
13+300
13+400
13+500
13+600

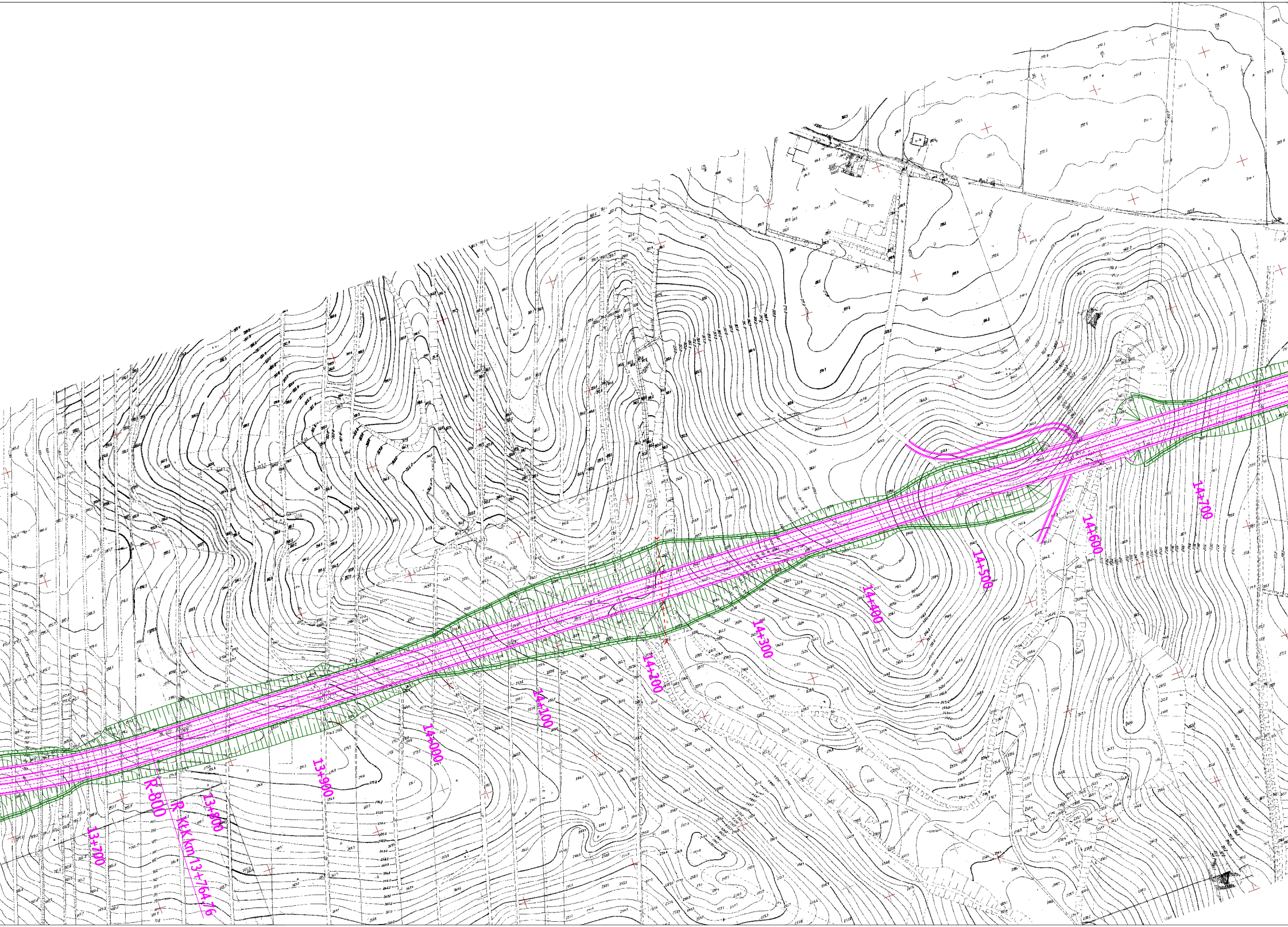
13+700
R-800
R ktK km 13+764.76
13+800
13+900
14+000
14+100
14+200
14+300
14+400
14+500
14+600
14+700

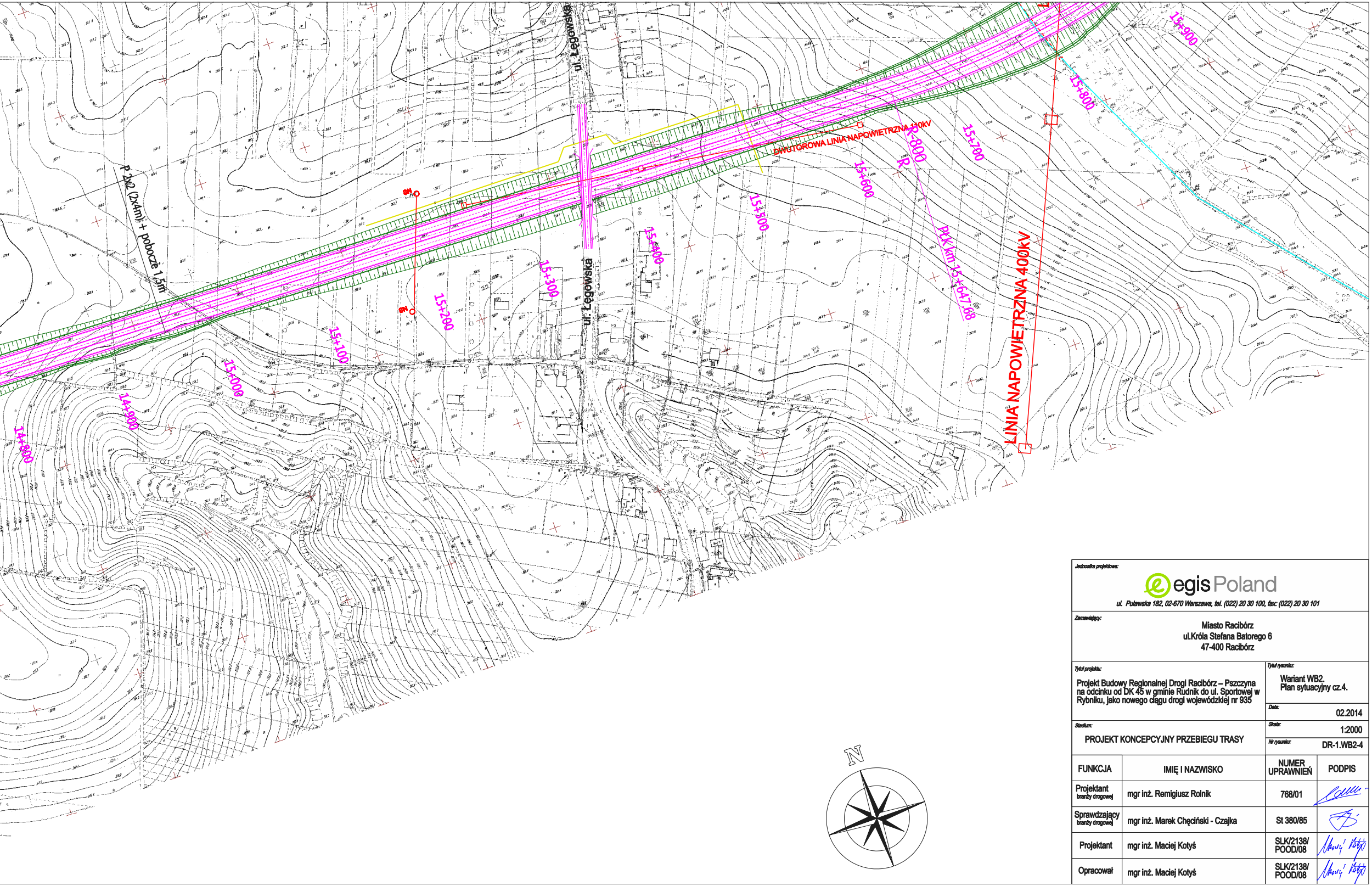
ul. Łęgowska
ul. Łęgowska
P 2x2 (2x4m) + pobocze 1,5m
DWUTOROWA LINIA NAPOWIETRZNA 110kV
LINIA NAPOWIETRZNA 400kV
PtK km 15+647,68
R=800
14+800
14+900
15+000
15+100
15+200
15+300
15+400
15+500
15+600
15+700
15+800
15+900
N

Jednostka projektowa:

egis Poland

ul. Puławska 182, 02-670 Warszawa, tel. (022) 20 30 100, fax: (022) 20 30 101

Zamawiający:

Miasto Racibórz
ul.Króla Stefana Batorego 6
47-400 Racibórz

Tytuł projektu:

Projekt Budowy Regionalnej Drogi Racibórz – Pszczyna na odcinku od DK 45 w gminie Rudnik do ul. Sportowej w Rybniku, jako nowego ciągu drogi wojewódzkiej nr 935

Tytuł rysunku:

Wariant WB2.
Plan sytuacyjny cz.4.

Data: 02.2014

Stadium:

PROJEKT KONCEPCYJNY PRZEBIEGU TRASY

Skala: 1:2000

Nr rysunku: DR-1.WB2-4

FUNKCJA	IMIĘ I NAZWISKO	NUMER UPRAWNIEŃ	PODPIS
Projektant branży drogowej	mgr inż. Remigiusz Rolnik	768/01	
Sprawdzający branży drogowej	mgr inż. Marek Chęciński - Czajka	St 380/85	
Projektant	mgr inż. Maciej Kotyś	SLK/2138/ POOD/08	Maciej Kotyś
Opracował	mgr inż. Maciej Kotyś	SLK/2138/ POOD/08	Maciej Kotyś