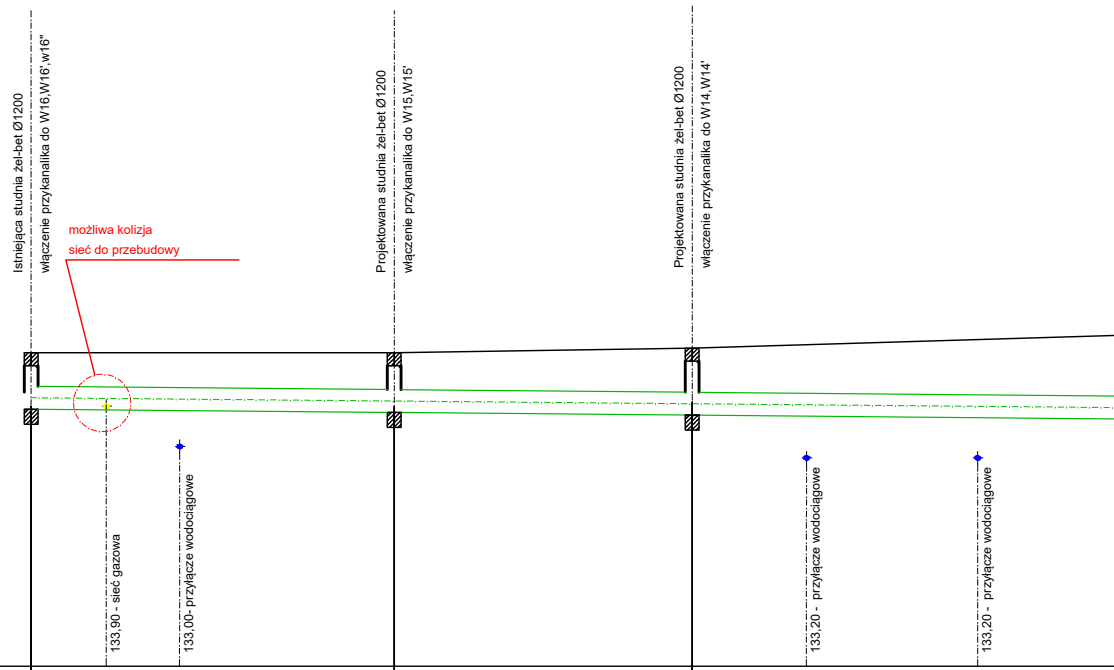
Istniejąca studnia żel-bet Ø1200
włączenie przykanalika do W16,W16',w16"
możliwa kolizja
sieć do przebudowy
Projektowana studnia żel-bet Ø1200
włączenie przykanalika do W15,W15'
Projektowana studnia żel-bet Ø1200
włączenie przykanalika do W14,W14'
133,90 - sieć gazowa
133,00- przyłącze wodociągowe
133,20 - przyłącze wodociągowe
133,20 - przyłącze wodociągowe

P.p.=130,00

	D16		D15		D14	
Rzędna dna studni	134,82		134,83		134,90	
Rzędna dna przewodu	133,93		133,83		133,75	
Zagłębienie dna przewodu	0,89		1,00		1,25	
Materiał / Spadek		PVC dn400 i = 0,3%		PVC dn400 i = 0,3%		PVC dn400 i = 0,3%
Odległość	0,00	31,8	31,8	26,1	57,9	39,5
Nr węzła	D16		D15		D14	

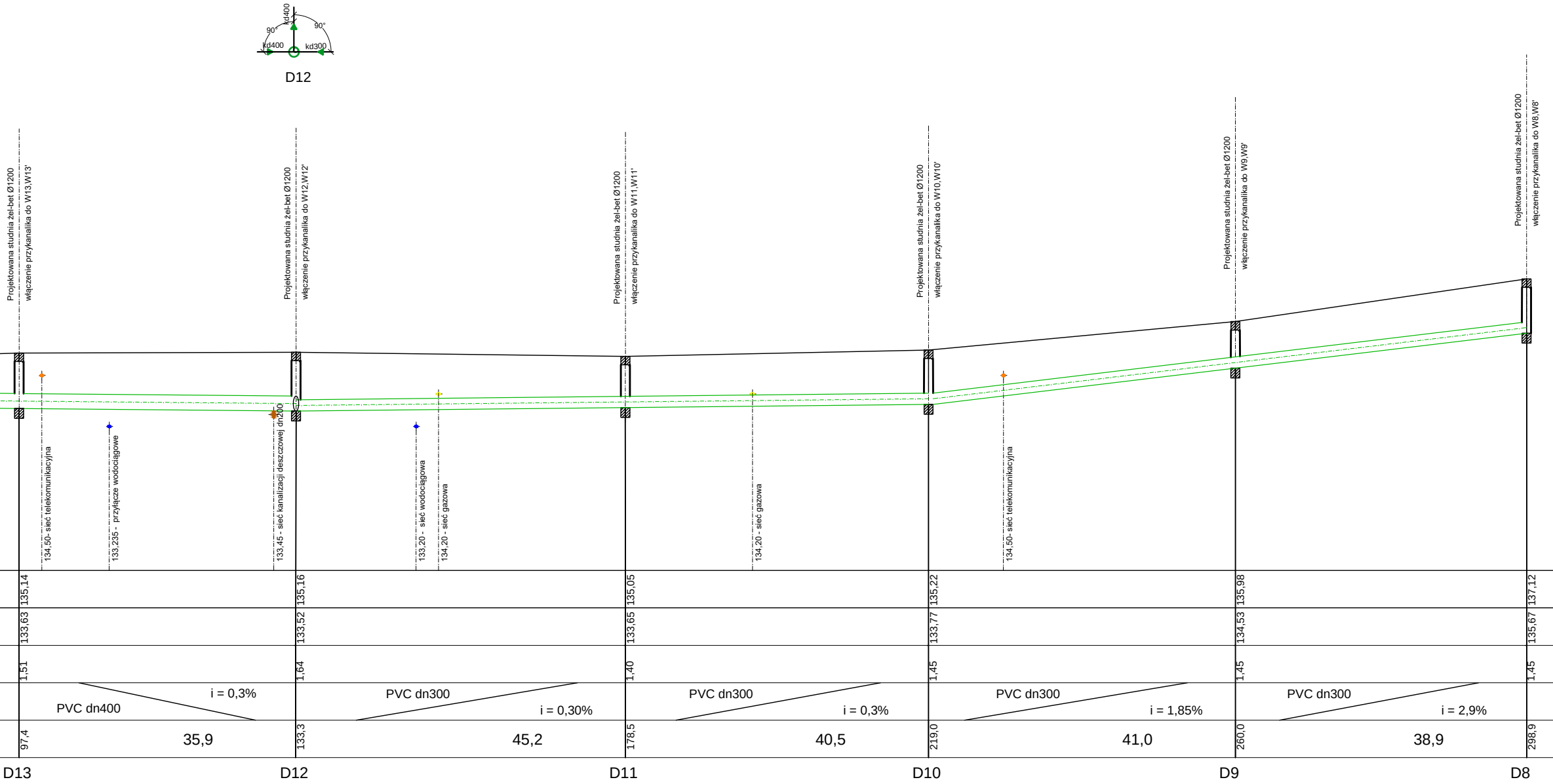
kd400
90°
90°
kd400
kd300
D12
Projektowana studnia żel-bet Ø1200
włączenie przykanalika do W13,W13'
Projektowana studnia żel-bet Ø1200
włączenie przykanalika do W12,W12'
Projektowana studnia żel-bet Ø1200
włączenie przykanalika do W11,W11'
Projektowana studnia żel-bet Ø1200
włączenie przykanalika do W10,W10'
Projektowana studnia żel-bet Ø1200
włączenie przykanalika do W9,W9'
Projektowana studnia żel-bet Ø1200
włączenie przykanalika do W8,W8'
134,50- sieć telekomunikacyjna
133,235 - przyłącze wodociągowe
133,45 - sieć kanalizacji deszczowej dn200
133,20 - sieć wodociągowa
134,20 - sieć gazowa
134,20 - sieć gazowa
134,50- sieć telekomunikacyjna
135,14
135,16
135,05
135,22
135,98
137,12
133,63
133,52
133,65
133,77
134,53
135,67
1,51
1,64
1,40
1,45
1,45
1,45
PVC dn400
i = 0,3%
PVC dn300
i = 0,30%
PVC dn300
i = 0,3%
PVC dn300
i = 1,85%
PVC dn300
i = 2,9%
97,4
35,9
133,3
45,2
178,5
40,5
219,0
41,0
260,0
38,9
298,9
D13
D12
D11
D10
D9
D8

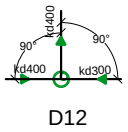
kd400
90°
90°
kd400
kd300
D12

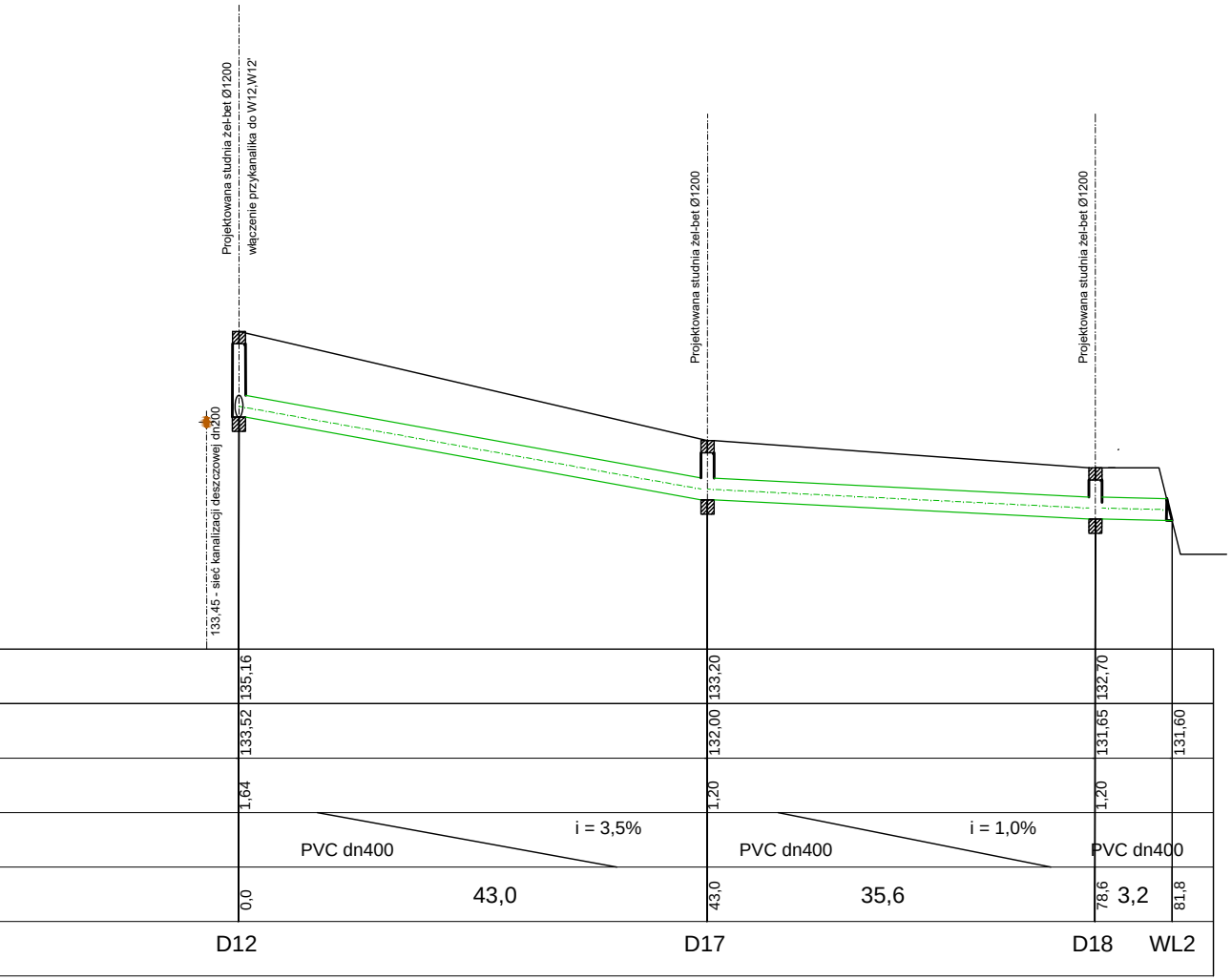
Projektowana studnia żel-bet Ø1200
włączenie przykanalika do W12,W12'
133,45 - sieć kanalizacji deszczowej dn200
Projektowana studnia żel-bet Ø1200
Projektowana studnia żel-bet Ø1200
135,16
133,20
132,70
133,52
132,00
131,65
131,60
1,64
1,20
1,20
i = 3,5%
i = 1,0%
PVC dn400
PVC dn400
PVC dn400
0,0
43,0
43,0
35,6
78,6
3,2
81,8
D12
D17
D18
WL2

PROJEKT

PRZEBUDOWA DRÓG GMINNYCH (ULICE KOŚCIUSZKI, WITOSA i KONOPNICKIEJ) W MIEJSCOWOŚCI STUPSK

INWESTOR

GMINA STUPSK, WOJEWÓDZTWO MAZOWIECKIE
06-561 STUPSK, UL. SIENKIEWICZA 10

BRANŻA
SANITARNA

SKALA
1:100/250

NR RYSUNKU
2.2

PROFIL SIECI K.D.

PROJEKTANT
MGR INŻ PIOTR KOZŁOWSKI
upr.nr 7342/Cie-71/93

PODPIS

USŁUGI PROJEKTOWE
BEATA KOZŁOWSKA
06-500 MŁAWA
UL. ZACHODNIA 16
TEL. KOM. 502 183 606

PRAWA AUTORSKIE
ZASTRZEŻONE

DATA
marzec 2017