






RZUT POZIOMY I PIONOWY BOISKA SKALA 1:250



LEGENDA:

-  - nawierzchnia trawiasta P=5894,88m²
-  **1. BRAMKA DO PIŁKI NOŻNEJ Z SIATKĄ**
powierzchnia boiska do piłki nożnej 46x90m P=4140,00m²
-  - skarpa wokół boisk na szerokości 2,5m

Nazwa obiektu budowlanego BUDOWA BOISKA SPORTOWEGO W MIEJSCOWOŚCI WYSZYNY KOŚCIELNE		
Inwestor: GMINA STUPSK, UL. H. SIENKIEWICZA 10, 06-561 STUPSK		lokalizacja: działka nr ewid. 554/1, obręb Wyszyny Kościelne.
Nazwa rysunku RZUT POZIOMY I PIONOWY BOISKA		Rys. nr. A1 Skala 1:250
Projektant arch. mgr inż. Mirosława Piłarska nr 472/68	Data, podpis: 15.10.2013	
Asystent projektanta mgr inż. Artur Tusznio	Data, podpis: 15.10.2013	