

PBS „Dit” Ryszard Przybył
 62-300 Września ul. Kościuszki 60/4
 tel. 502 174 480, fax 061 640 13 81 e-mail pbsdit@interia.pl
 projekty dróg, ulic, placów, zjazdów oraz nadzory nad robotami drogowymi

PROJEKT ZMIANY STAŁEJ ORGANIZACJI RUCHU

Nazwa Zadania u inwestora	BUDOWA NAWIERZCHNI I CHODNIKÓW DRÓG TOWARZYSZĄCYCH BUDYNKOM MIESZKALNYM W MIEJSCOWOŚCIACH GORAZDOWO DZ. NR 213, GRABOWO KRÓLEWSKIE DZ. NR 139, BIEGANOWO 101/16 I 109/12 ORAZ REMONT NAWIERZCHNI DRÓG TOWARZYSZĄCYCH BUDYNKOM MIESZKALNYM W MIEJSCOWOŚCIACH BIEGANOWO DZ. NR 109/2 I ZIELINIEC DZ. NR 235/19	
Obiekt	PRZEBUDOWA DROGI GMINNEJ W MIEJSCOWOŚCI BIEGANOWO SKRZYŻOWANIE Z DROGĄ POWIATOWĄ NR 2922P	
Branża	DROGOWA	
Adres obiektu	BIEGANOWO	
Numery ewidencyjne działek	Gmina Kołaczkowo, Obręb Bieganowo,	dz. 101/16; 110
Inwestor	GMINA KOŁACZKOWO	
Adres inwestora	PLAC REYMONTA 3 62-306 KOŁACZKOWO,	
Opracował	MGR INŻ. RYSZARD PRZYBYŁ	Data: sierpień 2010 mgr inż. Ryszard Przybył Uprawnienia Budowlane Nr 285/PW/90 Wyd. U. W. Poznań 1990/10/02 Podpis:
DATA SIERPIEŃ 2010	Egzemplarz Nr :	

WK.7120.07.2011

Września, dnia 02.02.2011 r.

DECYZJA

Na podstawie art. 104 ustawy z dnia 14 czerwca 1960 r. Kodeksu postępowania administracyjnego (Dz.U. z 2000 r. Nr 98 poz. 1071 z późn. zm.) oraz art. 10 ust. 5 ustawy z dnia 20 czerwca 1997 r. Prawo o ruchu drogowym (Dz.U. z 2005 r. Nr 108 poz. 908 – z późniejszymi zmianami).

z a t w i e r d z a m

projekt stałej zmiany organizacji ruchu ze względu na budowę drogi gminnej w m. Bieganowo gm. Kołaczkowo (skrzyżowanie z drogą powiatową nr 2922P).

u z a s a d n i e n i e

Na podstawie art. 107 § 4 Kodeksu postępowania administracyjnego odstępuje się od uzasadnienia, gdyż decyzja niniejsza uwzględnia w całości żądanie strony.

p o u c z e n i e

Od decyzji niniejszej służy stronom odwołanie do Samorządowego Kolegium Odwoławczego w Poznaniu w terminie 14 dni od jej otrzymania za pośrednictwem Starosty Wrzesińskiego.

**Z up. Starosty
Wicestarosta**

Waldemar Grzegorek

Otrzymują:

1. PBS „Dit” Ryszard Przybył
ul. Kościuszki 60/4
62-300 Września
2. Komenda Powiatowa Policji
ul. Szkolna 23
62-300 Września
3. Urząd Gminy w Kołaczkowie
Pl. Wł.Reymonta 3
62-306 Kołaczkowo
4. Powiatowy Zarząd Dróg we Wrześni
ul. Kaliska 1
62-300 Września
5. a/a

KARTA OPINII

Projekt zmiany organizacji ruchu przedstawiony do zatwierdzenia na podstawie § 4 ust. 3 pkt. 3 (§ 11 pkt 2) Rozporządzenia Ministra Infrastruktury z dnia 23 września 2003 r. w sprawie szczegółowych warunków zarządzania ruchem na drogach oraz wykonywania nadzoru nad tym zarządzeniem (Dz. U. Nr 177, poz. 1729)

Organ zarządzający ruchem: Starosta Powiatu Wrzesińskiego.

**Przedmiotem projektu jest droga powiatowa nr 2922P
w m. Bieganowo**

Opinię pozytywnie - bez uwag

Nr. sprawy: 15/54201/31-04/2010

Września, dn. 3.01.2011r.

Opinię pozytywnie - bez uwag

Września 20.01.2011r.

DIREKTOR
Powiatowego Zarządu Dróg
we Wrześni
mgr inż. Jolanta Kuczoła
Powiatowy Zarząd Dróg
we Wrześni
62-300 Września, ul. Kaliska 1
tel. 61 4364-216, fax 61 4360-691
NIP 63-14-63-445, Reg. 631280650

KOMENDANT POWIATOWY POLICJI
NACZELNIK SEKCJI RUCHU DROGOWEGO
Września
podinsp. mgr. Paweł Marciniak

OPIS INWESTYCJI

ZAWARTOŚĆ OPRACOWANIA

Karta uzgodnień

1. CZEŚĆ OGÓLNA

- 2.1. Podstawa opracowania.
- 1.2. Materiały wyjściowe do projektowania.
- 1.3. Przedmiot opracowania.
- 1.4. Stan istniejący.

2. ROZWIĄZANIA PROJEKTOWE

- 2.1. Oznakowanie pionowe.
- 2.2. Oznakowanie poziome.
- 2.3. Zestawienie znaków,
- 2.4. Sposób ustawiania znaków

3. RYSUNKI

- rys. nr 1 Plan orientacyjny skala 1:25 000
- rys. nr 2 Projektowana stała organizacja ruchu skala 1:500

1. CZĘŚĆ OGÓLNA

1.1. Podstawa opracowania projektu

Projekt opracowano na podstawie umowy z dnia 16 czerwca 2010 zawartej pomiędzy Gminą Kołaczkowo Plac Reymonta 3 62-306 Kołaczkowo, a PBS „Dit” Ryszard Przybył ul. Kościuszki 60/4 62-300 Września.

1.2. Materiały wyjściowe do projektowania

- 1.2.1. Robocza inwentaryzacja i pomiar w terenie przeprowadzone przez geodetę oraz wykonane siłami własnymi,
- 1.2.2. Uzgodnienia i wytyczne Inwestora,
- 1.2.3. Warunki techniczne dla podłączenia drogi gminnej do drogi powiatowej nr 2919 wydane przez Powiatowy Zarząd Dróg we Wrześni dnia 30.03.2010.
- 1.2.4. Obowiązujące przepisy, normy, normatywy i wytyczne,
- 1.2.5. Ustawa z dnia 21 marca 1985 roku „o drogach publicznych” (Dz. U. z 1985 roku nr 14 poz. 60) wraz z późniejszymi zmianami,
- 1.2.6. Rozporządzenie Ministra Infrastruktury z dnia 3 lipca 2003 roku „w sprawie szczegółowych warunków technicznych dla znaków i sygnałów drogowych oraz urządzeń bezpieczeństwa ruchu drogowego i warunków ich umieszczenia na drogach” (Dz. U. z 2003 roku nr 220 poz. 2181 z dnia 23 grudnia 2003),
- 1.2.7. Rozporządzenie Ministra Transportu i Gospodarki Morskiej z dnia 10 października 2000 roku „w sprawie szczegółowych warunków zarządzania ruchem na drogach”(Dz. U. nr 90 z 2000 roku poz. 1006),
- 1.2.8. Rozporządzenie nr 430 Ministra Transportu i Gospodarki Morskiej z dnia 2 marca 1999 roku „w sprawie warunków technicznych, jakim powinny odpowiadać drogi publiczne i ich usytuowanie”.

1.3. Przedmiot opracowania

Celem niniejszego opracowania jest wykonanie zmiany stałej organizacji ruchu ze względu na budowę drogi gminnej w m Bieganowo gmina Kołaczkowo. Oznakowanie dotyczy skrzyżowania w/w drogi z drogą powiatową nr 2922P.

1.4. Stan istniejący

Na drodze powiatowej nr 2922P nie istnieje obecnie oznakowanie informujące o skrzyżowaniu z niniejszą drogą.

Na drodze gminnej brak oznakowania.

Szczegółowe rozmieszczenie znaków istniejących znajduje się na rysunku nr 2

2. ROZWIĄZANIA PROJEKTOWE

2.1. Oznakowanie pionowe

- Z obu kierunków zostaje umieszczony znak D1.
- Przy wjeździe na drogę gminną zostaje umieszczony znak D-4a „droga bez przejazdu”
- Przy wyjeździe z drogi gminnej umieszczono znak A-7 „ustąp pierwszeństwa”.
- Droga gminna zostaje oznakowana jako strefa zamieszkania znakami D-40 przy wjeździe i D-41 przy wyjeździe z drogi gminnej.

2.2. Oznakowanie poziome

- Przy wyjeździe z drogi gminnej projektuje się linię warunkowego zatrzymania złożoną z trójkątów P-13.

Szczegółowe rozmieszczenie znaków znajduje się na rysunku nr 2.

2.3. Zestawienie nowych znaków pionowych

D-1 – „droga z pierwszeństwem” – 2szt

D-4a „droga bez przejazdu” – 1szt

A7 – „ustąp pierwszeństwa” – 1 szt.

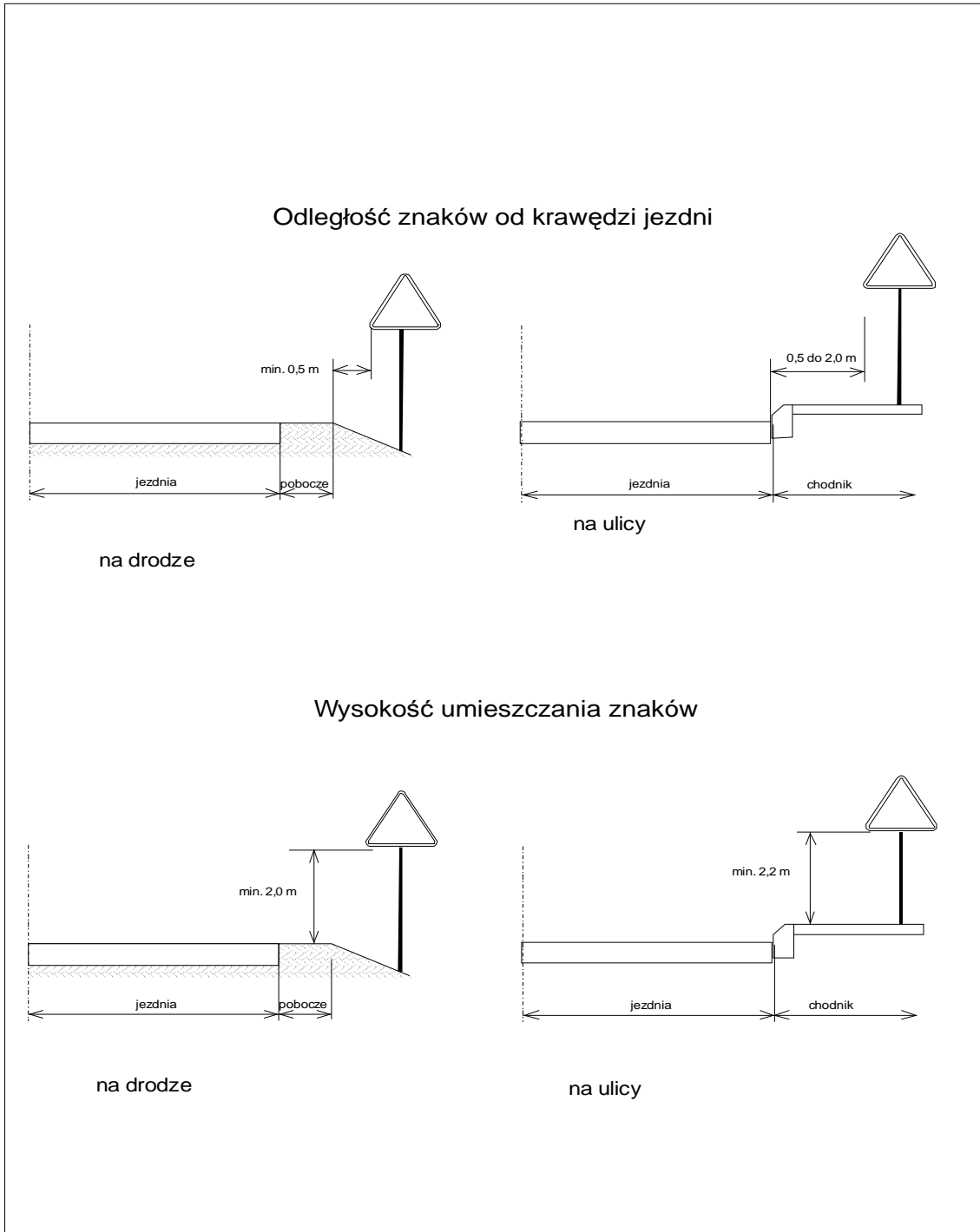
D-40 – „strefa zamieszkania” – 1 szt

D-41 – „koniec strefy zamieszkania” – 1 szt.

2.4. Zestawienie oznakowania poziomego

P-13 – linia warunkowego zatrzymania złożona z trójkątów – 6mb

Sposób ustawiania znaków



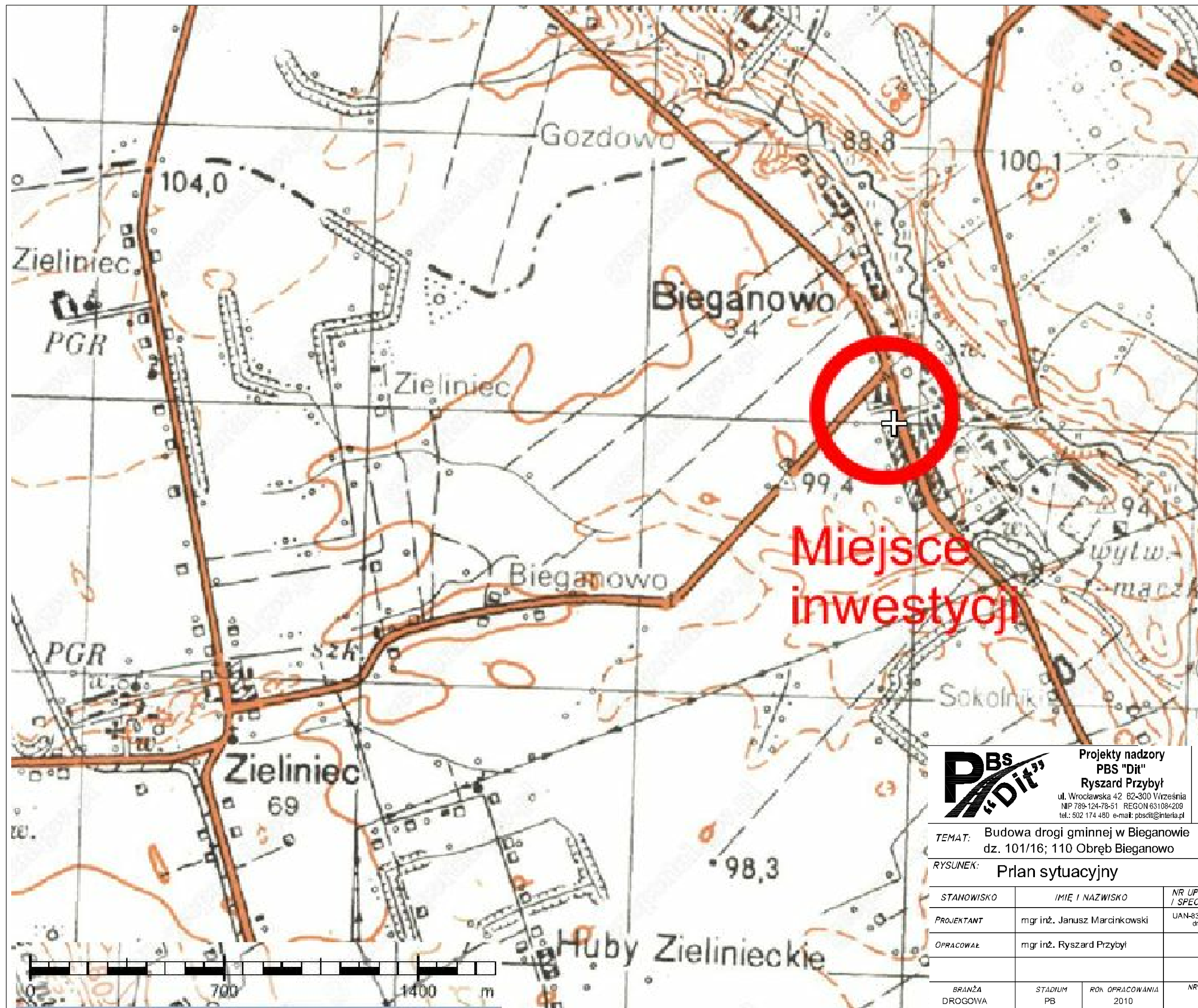
Opracował:

mgr inż. Ryszard Przybył

CZĘŚĆ RYSUNKOWA

Spis rysunków:

- rys. nr 1 Plan orientacyjny skala 1:10 000
- rys. nr 2 Projektowana stała organizacja ruchu skala 1:500



Miejsce inwestycji



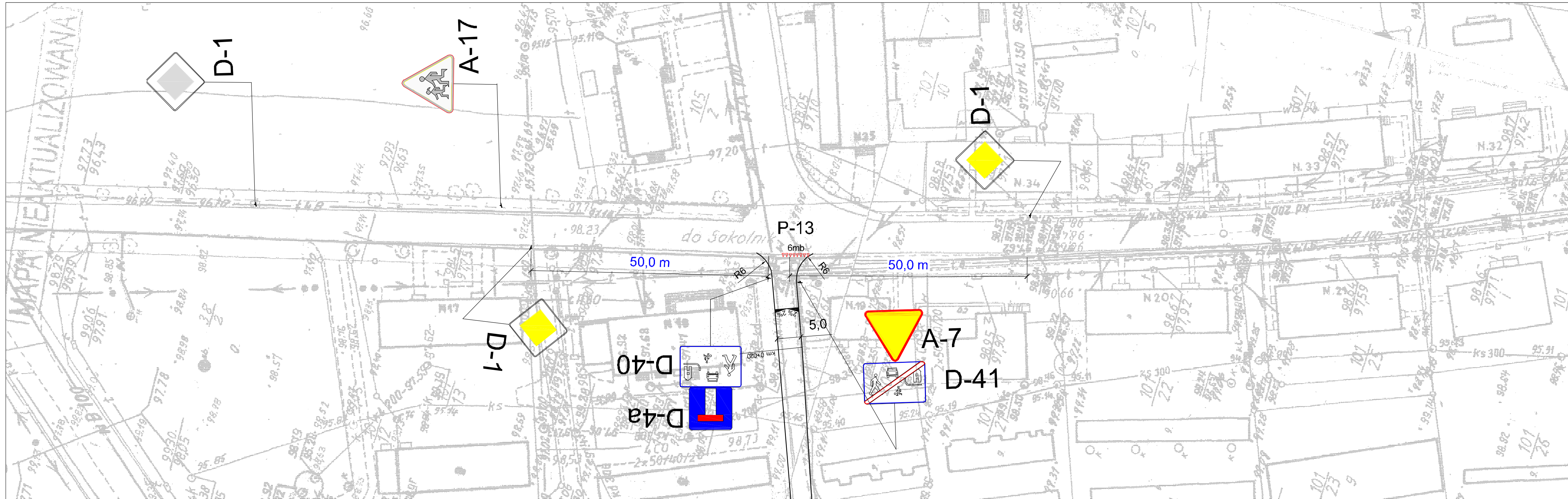
Projekty nadzory
PBS "Dit"
 Ryszard Przybył
 ul. Wrocławska 42 62-300 Września
 NIP 789-124-78-51 REGON 631084209
 tel.: 502 174 480 e-mail: pbsdit@interia.pl

INWESTOR
 Gmina Kołaczkowo
 Pl. Reymonta 3
 62-306 Kołaczkowo



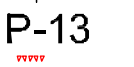
TEMAT: Budowa drogi gminnej w Bieganowie
 dz. 101/16; 110 Obręb Bieganowo

RYSUNEK: **Prplan sytuacyjny** NR **1**

STANOWISKO	IMIĘ I NAZWISKO	NR UPRAWNIEŃ I SPECJALNOŚĆ	DATA	PODPIS
PROJEKTANT	mgr inż. Janusz Marcinkowski	UAN-8345/1492/90 drogową	7/2010	
OPRACOWAŁ	mgr inż. Ryszard Przybył		7/2010	
BRANŻA DROGOWA	STADIUM PB	ROK OPRACOWANIA 2010	NR UMOWY	SKALA 1:10000



Objaśnienia

-  A-7 Projektowane oznakowanie pionowe
-  D-1 Istniejące oznakowanie
-  P-13 Projektowane oznakowanie poziome

		Projekty nadzory PBS "DiT" Ryszard Przybył <small>ul. Wrocławska 42 62-300 Września NIP 789-124-78-51 REGON 631064209 tel.: 502 174 480 e-mail: posdi@interia.pl</small>		INWESTOR Gmina Kołaczkowo Pl. Reymonta 3 62-306 Kołaczkowo	
		TEMAT: Budowa drogi gminnej w Bieganowie dz. 101/16; 110 Obręb Bieganowo			
RYSUNEK: Stała organizacja ruchu			NR 2		
STANOWISKO	IMIĘ I NAZWISKO	NR UPRAWNIEN I SPECJALNOŚĆ	DATA	PODPIS	
OPRACOWAŁ	mgr inż. Ryszard Przybył		7/2010		
BRANŻA DROGOWA	STADIUM PB	ROK OPRACOWANIA 2010	NR UMOWY	SKALA 1:500	