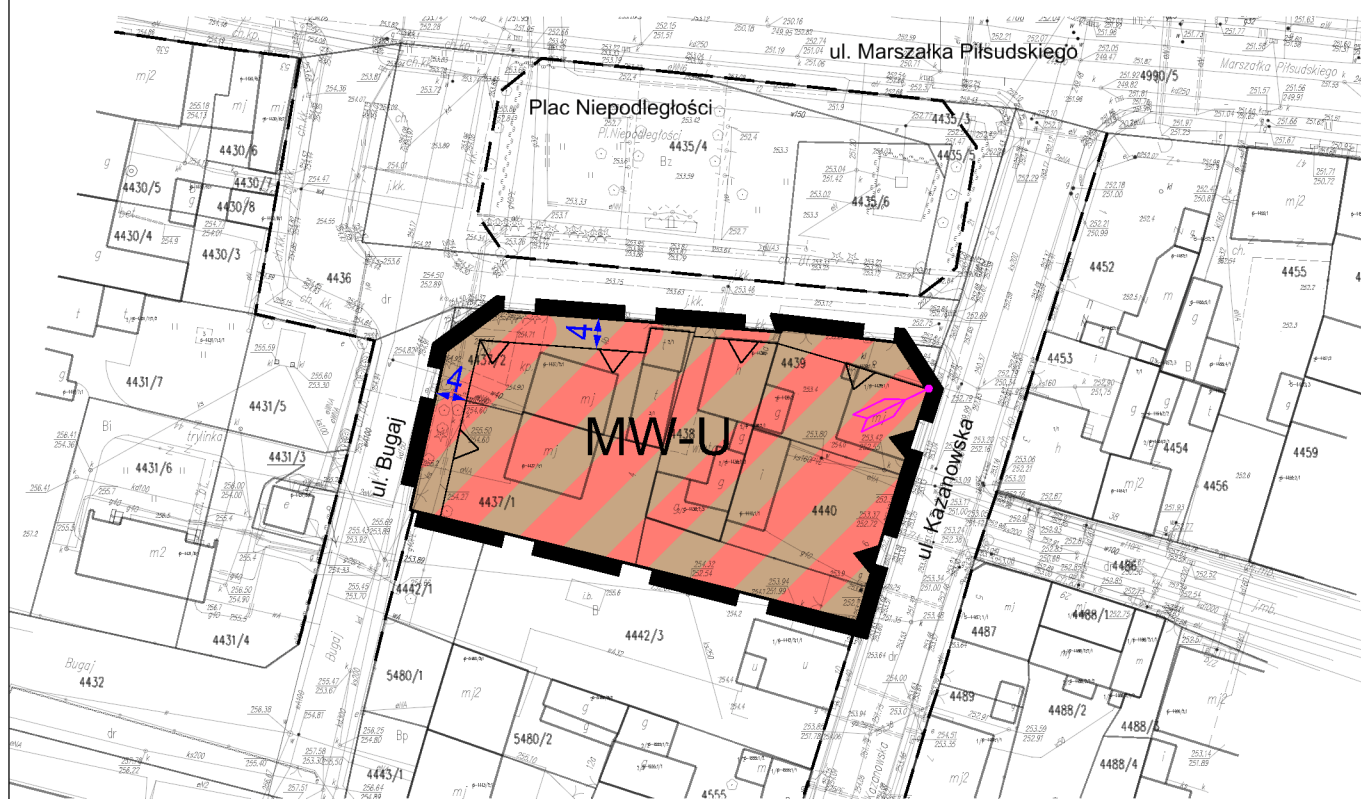


Zmiana części miejscowego planu zagospodarowania przestrzennego obejmującego fragment terenu miasta Końskie w granicach ulic: Kazanowskiej, Krakowskiej, Gimnazjalnej, Kpt. Stoińskiego oraz Marszałka Piłsudskiego

Rysunek planu, zał. nr 1. do Uchwały Nr .../.../...
Rady Miejskiej w Końskich z dnia



OZNACZENIA OBOWIĄZUJĄCYCH USTALEŃ PLANU:

- Granica obszaru objętego planem
- Linia rozgraniczająca tereny o różnym przeznaczeniu lub różnych zasadach zagospodarowania
- Obowiązująca linia zabudowy
- Nieprzekraczalna linia zabudowy
- Punkt zmiany typu linii zabudowy

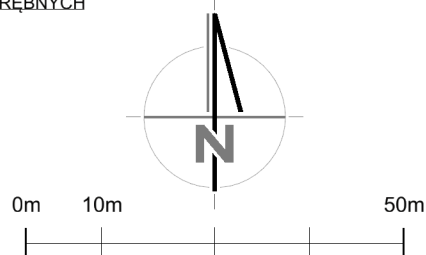
MW-U Symbol terenu

Teren zabudowy mieszkaniowej wielorodzinnej lub usługowej

Strefa biernej ochrony archeologicznej

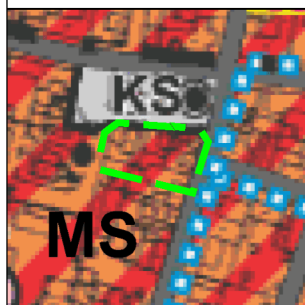
OZNACZENIA PLANU O CHARAKTERZE INFORMACYJNYM LUB WYNIKAJĄCE Z PRZEPISÓW ODRĘBNYCH

- Wymiarowanie [m]
- Linia rozgraniczająca tereny o różnym przeznaczeniu lub różnych zasadach zagospodarowania poza obszarem objętym planem
- Park Kulturowy Miasta Końskie
- Lokalny Zbiornik Wód Podziemnych Końskie
- Obszar aglomeracji Końskie



SKALA 1:1000

Wyrys ze zmiany studium uwarunkowań i kierunków zagospodarowania przestrzennego miasta i gminy Końskie
Uchwała Nr XXI/189/2020 Rady Miejskiej w Końskich z dnia 30 czerwca 2020 r.
SKALA 1:5 000



LEGENDA:

- Granica obszaru objętego planem
- Droga gminna
- Granica obszarów objętych ustaleniami miejscowych planów zagospodarowania przestrzennego
- Teren zabudowy śródmiejskiej
- Teren obsługi komunikacji

INWESTOR:	Urząd Miasta i Gminy Końskie ul. Partyzantów 1, 26-200 Końskie
TEMAT:	Zmiana części miejscowego planu zagospodarowania przestrzennego obejmującego fragment terenu miasta Końskie w granicach ulic: Kazanowskiej, Krakowskiej, Gimnazjalnej, Kpt. Stoińskiego oraz Marszałka Piłsudskiego
RYSUNEK:	Rysunek planu, zał. nr 1. do Uchwały Nr .../.../... Rady Miejskiej w Końskich z dnia
OPRACOWAŁ:	MASTERPLAN NIŻBORSKI SPÓŁKA JAWNA UL. KRAKOWSKA 39/100, 50-424 WROCŁAW NIP: 8961800107 KOM: 601 174 878 REGON: 387999087 BIURO@MASTER-PLAN.PL KRS: 0000877785
SKŁAD AUTORSKI:	mgr inż. Maciej Niźborski - główny projektant Agnieszka Chomicz - r.pr.
SKALA:	1:1000
DATA:	styczeń 2022 r.