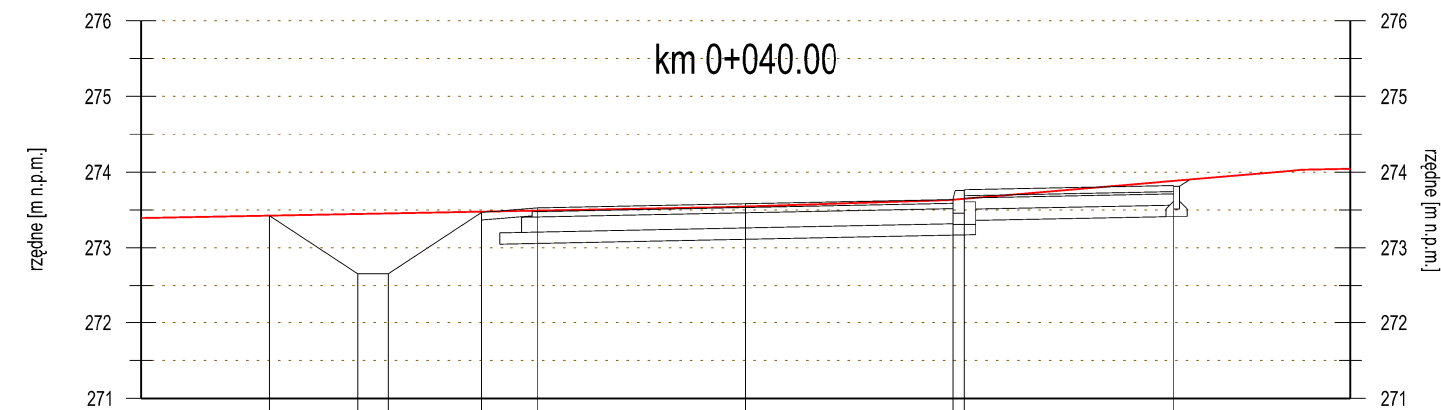
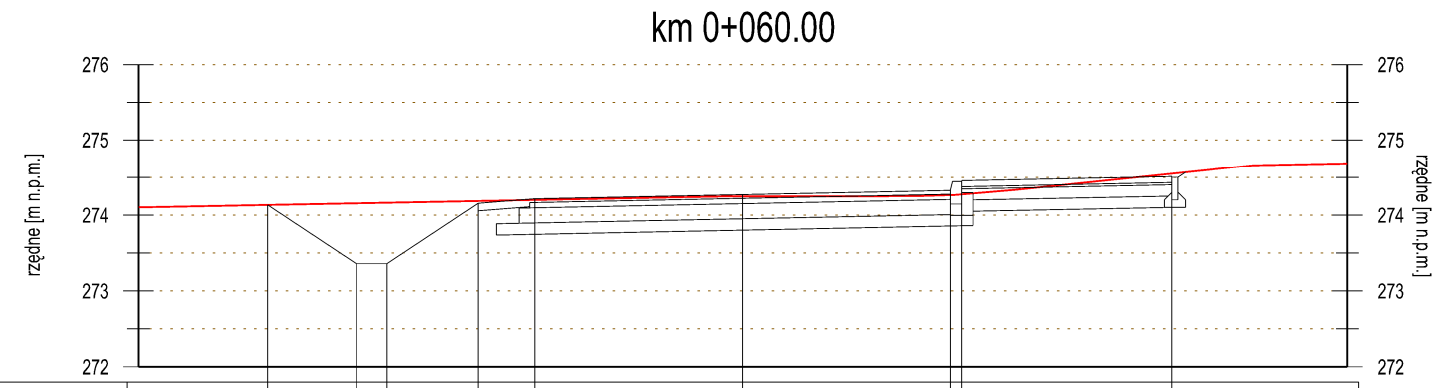


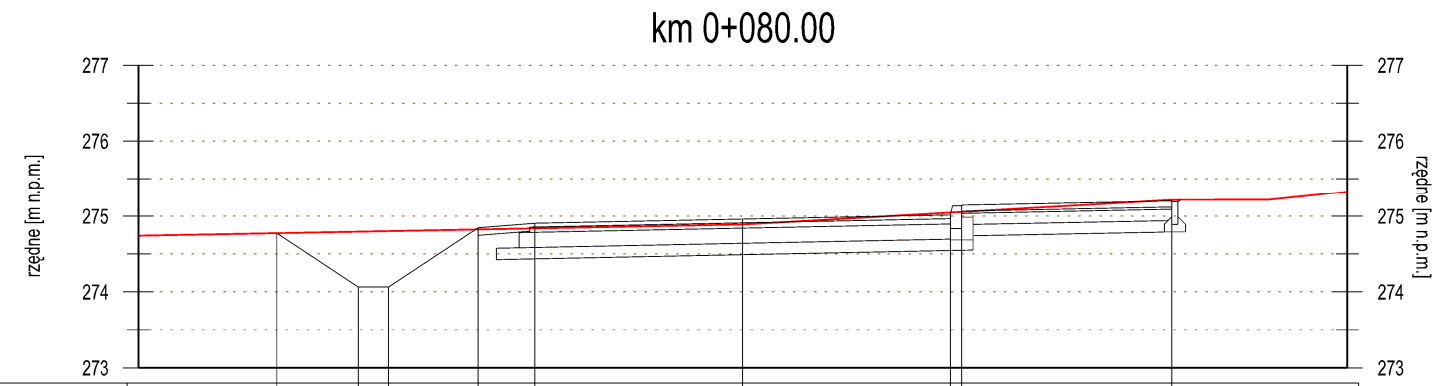
Odległości:	-6,15	-5,15	-4,75	-3,50	-2,75	0,00	2,75	5,67
Rzędne projektowane:	272,61	271,95	271,95	272,78	272,84	272,89	272,95 273,07	273,12
Rzędna terenu:						272,85		



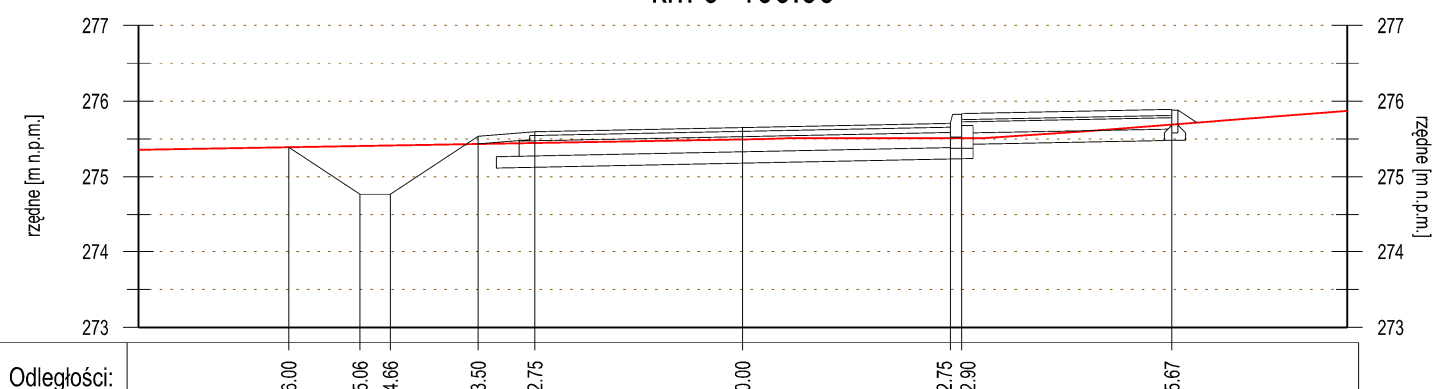
Odległości:	-6,30	-5,13	-4,73	-3,50	-2,75	0,00	2,75	5,67
Rzędne projektowane:	273,42	272,65	272,65	273,47	273,53	273,58	273,64 273,76	273,81
Rzędna terenu:						273,55		



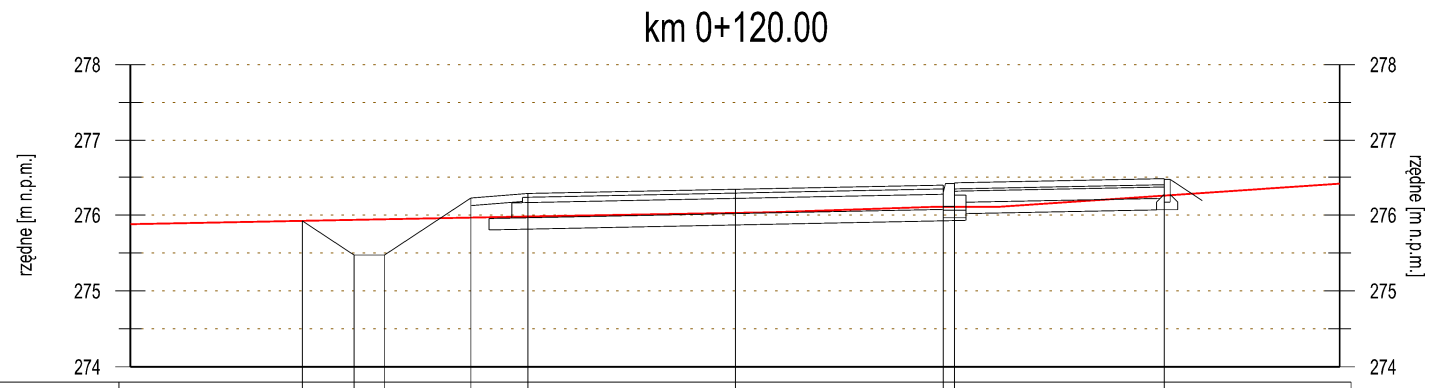
Odległości:	-6,28	-5,11	-4,71	-3,50	-2,75	0,00	2,75	2,90	5,67
Rzędne projektowane:	274.13	273.36	273.36	274.16	274.22	274.27	274.33	274.45	274.50
Rzędna terenu:						274.25			



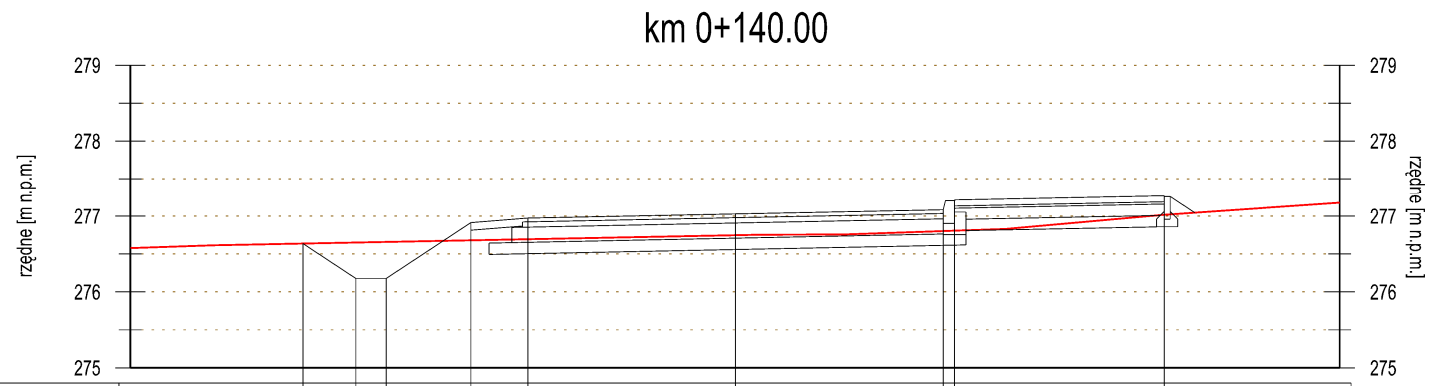
Odległości:	-6,16	-5,08	-4,68	-3,50	-2,75	0,00	2,75	5,67
Rzędne projektowane:	274,77	274,06	274,06	274,85	274,90	274,96	275,02 275,14	275,19
Rzędna terenu:						274,88		



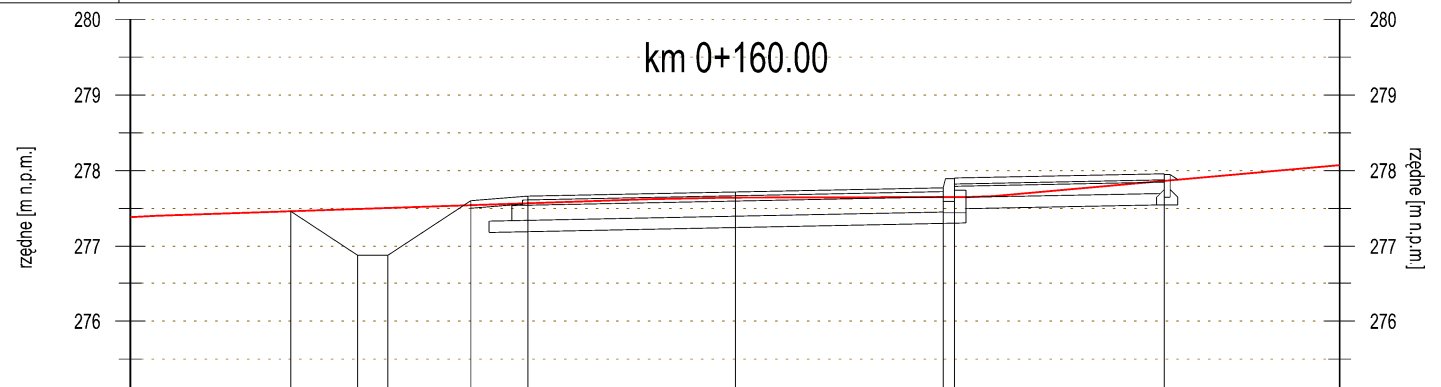
Uległości:	-6	-5	-4	-3	-2	0	2	2	5
Rzędne projektowane:	275.39	274.77	274.77	275.63	275.60	275.65	275.70	275.82	275.88
Rzędna terenu:						276.49			





Odległości:	-5,72	-5,04	-4,64	-3,50	-2,75	0,00	2,75	5,67
Rzędne projektowane:	275,92	275,47	275,47	276,22	276,28	276,34	276,39 276,41	276,47
Rzędna terenu:						276,03		



Odległości:	-5,71	-5,02	-4,62	-3,50	-2,75	0,00	2,75	5,67
Rzędne projektowane:	276.64	276.18	276.18	276.91	276.97	277.03	277.08	277.26
Rzędna terenu:						276.75	277.20	



275							
Odległości:		-5,87	-5,09	-4,59	-3,50	-2,75	0,00
Rzędne projektowane:	277,46	276,88	276,88	277,60	277,66	277,72	277,71
							2,75
							2,90
Rzędna terenu:							277,95
							6,87

<p>Inwestor / Zamawiający: Investor / Employer:</p>  <p>Gmina Korścisko ul. Partyzantów 1 26-200 Korścisko</p>	<p>Jednostka projektowa / Lider projektu: Design unit / Project leader:</p>  <p>GENERICS ARCHITECTURAL DESIGN DIVISION</p> <p>S T A S Z Ó W U L . Z Ł O T A 1 1</p>	<p>Maciej Baradziej ul. Złota 11 28-200 Staszów</p> <p>handymani@staszow.pl tel./fax: 15 894 53 85</p>
---	---	--

Nazwa projektu/ Project name:

Budowa drogi gminnej w Wąsoszu

Stadium projektu / Project stage: <i>PROJEKT WYKONAWCZY</i>	Nazwa rysunkowa / Figure name: <i>Przekroje poprzeczne</i>
Branża / Branch: <i>DROGOWA</i>	

FUNKCJA:	IMIE I NAZWISKO:	BRANŻA	NUMER UPRAWNIENI:	PODPIS:
Projektant:	mgr inż. Jarosław Winiarski	budowlana drogowa	122/Tbg/98	
Asystent projektanta:	mgr inż. Marcin Nowacki	budowlana drogowa		

<i>Data / Date:</i> 11.2010r	<i>Nr umowy / Contract no. :</i>	<i>Skala / Scale:</i> 1:100	<i>Nr rys. / Fig. no.:</i> 5.1
---------------------------------	----------------------------------	--------------------------------	-----------------------------------