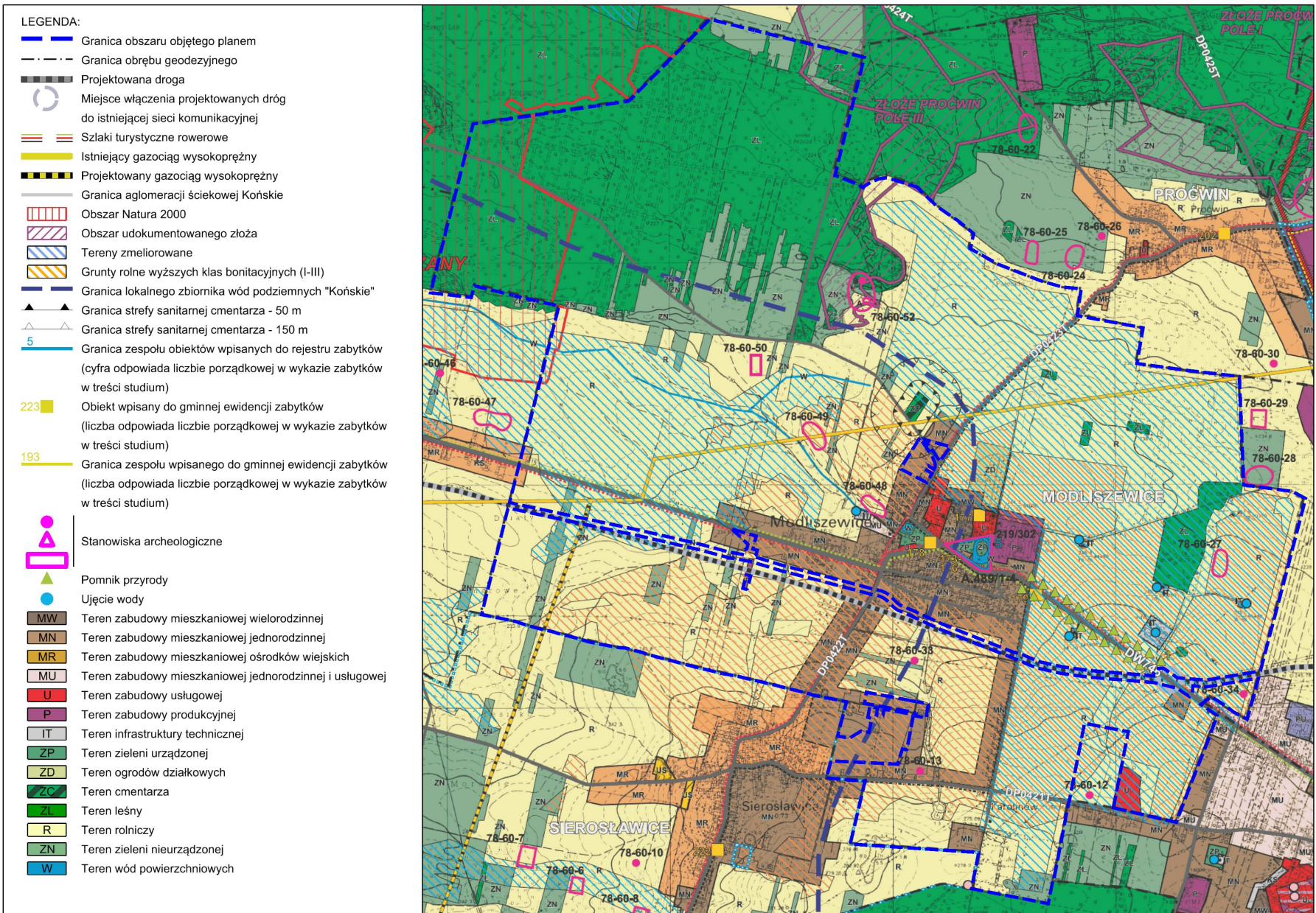


Miejscowy plan zagospodarowania przestrzennego obejmujący sołectwo Modliszewice

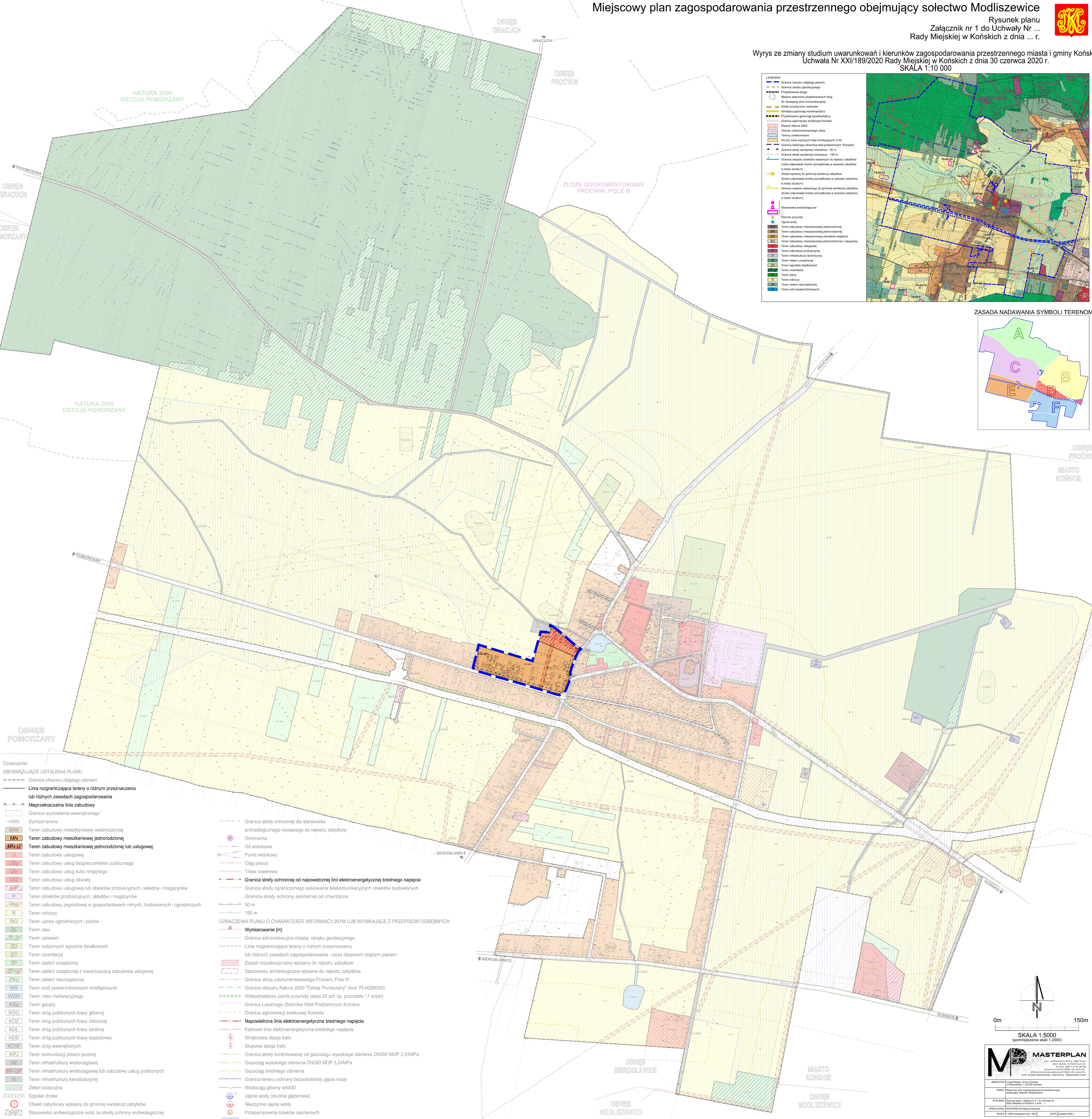
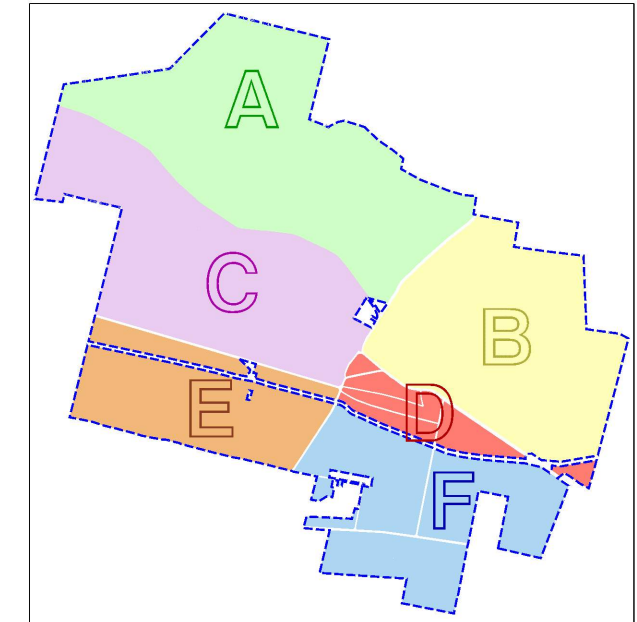
Rysunek planu
Załącznik nr 1 do Uchwały Nr ...
Rady Miejskiej w Końskich z dnia ... r.



Wyrys ze zmiany studium uwarunkowań i kierunków zagospodarowania przestrzennego miasta i gminy Końskie
Uchwała Nr XXI/189/2020 Rady Miejskiej w Końskich z dnia 30 czerwca 2020 r.
SKALA 1:10 000



ZASADA NADAWANIA SYMBOLI TERENOM



- Oznaczenia:
OBOWIĄZUJĄCE USTALENIA PLANU
--- Granica obszaru objętego planem
--- Linia rozgraniczająca tereny o różnym przeznaczeniu lub różnych zasadach zagospodarowania
--- Nieprzekraczalna linia zabudowy
--- Granica wydzielenia wewnętrznego
1.KDG Symbol terenu
MW Teren zabudowy mieszkaniowej wielorodzinnej
MN Teren zabudowy mieszkaniowej jednorodzinnej
MN-U Teren zabudowy mieszkaniowej jednorodzinnej lub usługowej
U Teren zabudowy usługowej
UBp Teren zabudowy usług bezpieczeństwa publicznego
Ukr Teren zabudowy usług kulturalnego
UO Teren zabudowy usług oświaty
U-P Teren zabudowy usługowej lub obiektów produkcyjnych, składów i magazynów
P Teren obiektów produkcyjnych, składów i magazynów
RM Teren zabudowy zagrodowej w gospodarstwach rolnych, hodowlanych i ogrodnictwach
R Teren rolniczy
RO Teren upraw ogrodniczych i sadów
ZL Teren lasu
ZLB Teren zalesień
ZD Teren rodzinnych ogrodów działkowych
ZC Teren cmentarza
ZP Teren zieleni urządzonej
ZP-U Teren zieleni urządzonej z towarzyszącą zabudową usługową
ZNU Teren zieleni nieurządzonej
WS Teren wód powierzchniowych śródlądowych
WSR Teren rowu melioracyjnego
KsG Teren garaży
KDG Teren dróg publicznych klasy głównej
KDZ Teren dróg publicznych klasy zbiorczej
KDL Teren dróg publicznych klasy lokalnej
KDD Teren dróg publicznych klasy dojazdowej
KDW Teren dróg wewnętrznych
KPJ Teren komunikacji pieszo-jazdnej
IW Teren infrastruktury wodociągowej
IW-U Teren infrastruktury wodociągowej lub zabudowy usług publicznych
IK Teren infrastruktury kanalizacyjnej
ZL Teren zieleni izolacyjnej
ZS Spalarnie drzew
ZS-1 Obiekt zabytkowy wpisany do gminnej ewidencji zabytków
ZS-2 Stanowisko archeologiczne wraz ze strefą ochrony archeologicznej
ZS-3 Granica strefy ochrony konserwatorskiej zespołu rezydencjonalnego

- Granica strefy ochronnej dla stanowiska archeologicznego wpisanego do rejestru zabytków
Dominanta
Oś widokowa
Punkt widokowy
Ciąg pieszy
Trasa rowerowa
Granica strefy ochronnej od napowietrznej linii elektroenergetycznej średniego napięcia
Granica strefy ograniczonego sytuowania telekomunikacyjnych obiektów budowlanych
Granica strefy ochrony sanitarnej od cmentarza:
50 m
150 m
OZNACZENIA PLANU O CHARAKTERZE INFORMACYJNYM LUB WYNIKAJĄCE Z PRZEPISÓW ODREBNYCH
20 Wymiarowanie [m]
Granica administracyjna miasta, obrębu geodezyjnego
Linia rozgraniczająca tereny o różnym przeznaczeniu lub różnych zasadach zagospodarowania - poza obszarem objętym planem
Zespół rezydencjonalny wpisany do rejestru zabytków
Stanowisko archeologiczne wpisane do rejestru zabytków
Granica złóż udokumentowanego Proćwin, Pole III
Granica obszaru Natura 2000 "Ostoja Pomorzany" (kod: PLH260030)
Wielobiektowy pomnik przyrody (aleja 20 szt. lip, pozostało 17 sztuk)
Granica Lokalnego Zbiornika Wód Podziemnych Końskie
Granica aglomeracji ściekowej Końskie
Napowietrzna linia elektroenergetyczna średniego napięcia
Kablowa linia elektroenergetyczna średniego napięcia
Wnętrzna stacja trafo
Stupowa stacja trafo
Granica strefy kontrolowanej od gazociągu wysokiego ciśnienia DN350 MOP 3,24MPa
Gazociąg wysokiego ciśnienia DN350 MOP 3,24MPa
Gazociąg średniego ciśnienia
Granica terenu ochrony bezpośredniej ujęcia wody
Wodociąg główny w400
Ujęcie wody (studnia głębinowa)
Nieczynne ujęcie wody
Przepompownia ścieków sanitarnych
Teren zmielorowany

0m 150m
SKALA 1:5000
(pomniejszenie skali 1:2000)
MASTERPLAN
UL. KRAKOWSKA 30/100
60-100 WARSZAWA
WWW.MASTERPLAN.PL
PRACOWNIA MASTER PLAN PL
NR 0301000555, REGON 142593724
INWESTOR Urząd Miasta i Gminy Końskie
TEMAT Miejscowy plan zagospodarowania przestrzennego
RYSUNEK Rysunek planu, Załącznik nr 1 do Uchwały Nr ...
OPRACOWANIE MASTERPLAN
SKALA 1:5000 pomniejszenie skali 1:2000 DATA, lipiec 2021 r.