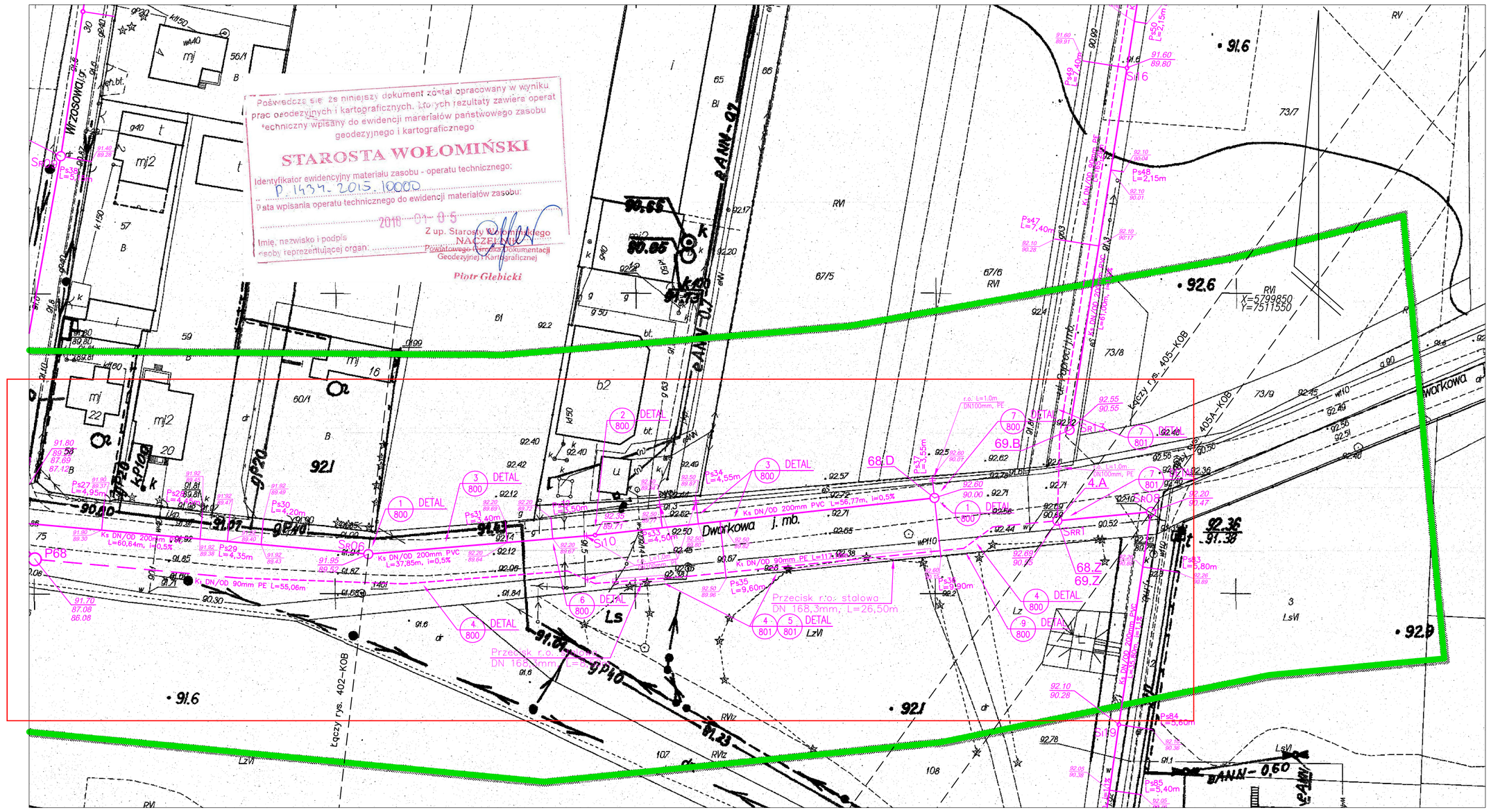

Potwierdza się, że niniejszy dokument został opracowany w wyniku prac geodezyjnych i kartograficznych, których rezultaty zawiera operat techniczny wpisany do ewidencji materiałów państwowego zasobu geodezyjnego i kartograficznego

STAROSTA WOŁOMIŃSKI

Identyfikator ewidencyjny materiału zasobu - operatu technicznego: P.1434.2015.10000

Data wpisania operatu technicznego do ewidencji materiałów zasobu: 2016-01-05

Imię, nazwisko i podpis osoby reprezentującej organ: Z up. Starosty Wołomińskiego NACZELNIK Powiatowego Ośrodka Dokumentacji Geodezyjnej i Kartograficznej Piotr Glebicki

MAPA DO CELÓW PROJEKTOWYCH
rys. 2 z 2

skala 1:500, nr sekcji: 7.175.22.02.2.2, 7.175.22.03.1.1, 7.175.22.03.1.2

Kobyłka - ul. Dworkowa

Jedn. Ewidencyjna - 143401_1 - Kobyłka

Obr. 0009, 0010

Dz. Nr :

100/1, 100/2, 100/4, 100/5, 101, 102/1, 102/2, 102/3, 103/1, 103/2, 103/3, 104, 105, 106, 107, 108, 121, 30, 34, 35, 36, 37, 38, 40, 42/1, 43/1, 43/2, 44/5, 44/6, 45/3, 46, 58, 59, 60/1, 60/2, 61, 65, 66, 67/5, 67/6, 67/7, 73/1, 73/7, 73/8, 73/9, 75, 1, 2, 3, 4/3, 4/5

Identyfikator zgłoszenia pracy geodezyjnej: **6640.7789.2015**

Układ odniesienia wysokości: ***Kronsztadt 86***
Układ współrzędnych prostokątnych płaskich: ***PL-2000***
Sytuacja zgodna z terenem na: ***30.11.2015 r.***

Oznaczenie granic obszaru będącego przedmiotem aktualizacji

Opis służebność gruntowych: ***mapa wykonana bez ustalenia obciążeń służebnościami gruntowymi***

Dane podmiotu:

GEO-POINT Pracownia Geodezyjno-Projektowa
26-670 Pionki, ul. Kozienicka 28/38
tel. 602 280 259
regon:142379966 NIP: 796-251-94-82

Dane wykonawcy:

GEODETA UPRAWNIONY
mgr inż. Wojciech Wiśniewski
uprawnienia GGK nr 20696

Wołomin, 30.12.2015 r.

LEGENDA:

- TRASA PROJEKTOWANEJ KANALIZACJI SANITARNEJ – KANAŁ GRAWITACYJNY DN/OD 200mm PVC
- TRASA PROJEKTOWANEGO PRZYŁĄCZA SANITARNEGO DN/OD 160mm PVC
- TRASA PROJEKTOWANEGO PRZYŁĄCZA SANITARNEGO DN/OD 200mm PVC
- TRASA PROJEKTOWANEJ KANALIZACJI SANITARNEJ – KANAŁ TŁOCZNY DN/OD 90mm PE
- TRASA PROJEKTOWANEJ KANALIZACJI SANITARNEJ – KANAŁ TŁOCZNY DN/OD 90mm PE – ODCINEK WYKONANY METODĄ PRZECISKU W RURZE OSŁONOWEJ
- P68 PROJ. ZBIORCZA POMPOWNIA ŚCIEKÓW DN/ID 2100mm
- SRR1 PROJ. STUDNIA REWIZYJNA ROZPRĘŻNA DN/ID 1200mm BETONOWA,
- SR01 PROJ. STUDNIA REWIZYJNA NA KANALIZACJI SANITARNEJ DN/ID 1200mm BETONOWA
- SI01 PROJ. STUDNIA INSPEKCYJNA NA KANALIZACJI SANITARNEJ DN/ID 425mm Z TWORZYWA

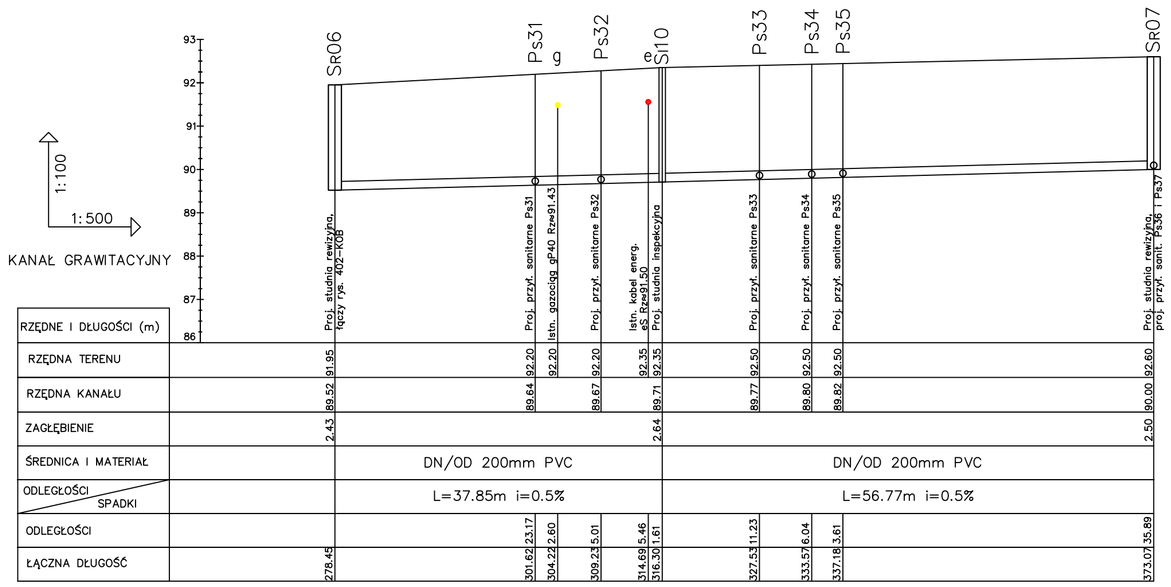

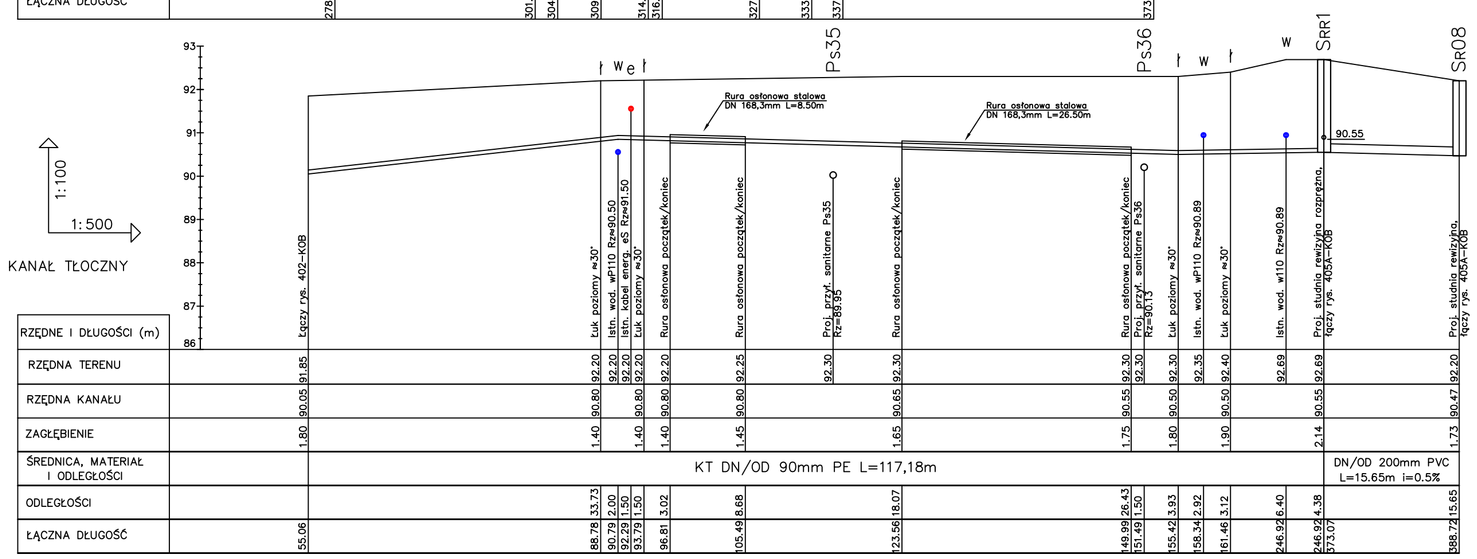

INWESTOR:	URZĄD MIASTA KOBYŁKA 05–230 KOBYŁKA, UL. WOŁOMIŃSKA 1 TEL: (22) 760–70–08 TEL/FAX: (22) 760–70–55
PROJEKT:	"PRZYGOTOWANIE DOKUMENTACJI W ZAKRESIE GOSPODARKI ŚCIEKOWEJ NA RZECZ INWESTYCJI MIASTA KOBYŁKA"
OBIEKT:	„SIEĆ KANALIZACJI SANITARNEJ W ULICACH: PODLEŚNEJ, DWORKOWEJ, WRZOSOWEJ, PAPROCI, CERAMICZNEJ, POZIOMKOWEJ ORAZ TRUSKAWKOWEJ."– ZADANIE NR 4
NAZWA RYSUNKU:	PROJEKT ZAGOSPODAROWANIA TERENU UL. DWORKOWA – PLAN I PROFIL
WYKONAWCA:	J.K. ENGINEERING Sp. Z.O.O. 26 – 670 PIONKI, ul RADOMSKA 29 TEL: (48) 612–5127 FAX: (48) 612–3165
PROJEKTOWAŁ:	mgr inż. ANTONI SARNECKI nr upr. bud. 552/66/Ww
SPRAWDZAJĄCY:	mgr inż. EWA ŚWIEŻEWSKA nr upr. bud. WBP–II–K–8386/64/79
STUDIUM: PROJEKT WYKONAWCZY	NR UMOWY: 222/U/2015 DATA WYKONANIA: 29.12.2015
BRANŻA: OBIEKT LINIOWY	SKALA: 1:500 NR RYS: 403–KOB