






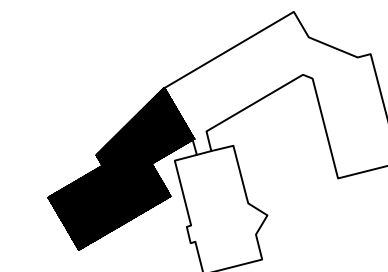




| SALA GIMNASTYCZNA       | NR POM. | NAZWA POMIESZCZENIA                | POSADZKA            | POWIERZCHNIA |
|-------------------------|---------|------------------------------------|---------------------|--------------|
|                         | G1      | SALA GIMNASTYCZNA                  | WYKŁADZINA SPORTOWA | 407,07m²     |
|                         | G2      | MAGAZYN SALI                       | PLYTKI GRESOWE      | 22,26m²      |
|                         | G2A     | ŚMIETNIK                           | PLYTKI GRESOWE      | 6,75m²       |
|                         | G3      | DOJŚCIE TECHNICZNE DO WENTYLATORNI | PLYTKI GRESOWE      | 3,12m²       |
|                         | G4      | KOMUNIKACJA                        | PLYTKI GRESOWE      | 30,62m²      |
|                         | G5      | POKÓJ NAUCZycIELA WF               | WYKŁADZINA LINOLEUM | 8,79m²       |
|                         | G6      | WC DLA NIEPEŁNOSPRAWNYCH           | PLYTKI GRESOWE      | 5,02m²       |
|                         | G7      | MAGAZYN SZKOŁY                     | PLYTKI GRESOWE      | 19,88m²      |
|                         | G8      | MAGAZYN SZKOŁY                     | PLYTKI GRESOWE      | 16,20m²      |
|                         | G9      | SZATNIA                            | PLYTKI CERAMICZNE   | 22,30m²      |
|                         | G10     | SZATNIA                            | PLYTKI CERAMICZNE   | 22,30m²      |
| G11                     | SZATNIA | PLYTKI CERAMICZNE                  | 22,30m²             |              |
| G12                     | SZATNIA | PLYTKI CERAMICZNE                  | 22,30m²             |              |
| RAZEM SALA GIMNASTYCZNA |         |                                    |                     | 608.91m²     |

## LEGENDA

|   |   |
|---|---|
|  | TABULCE ROZDZIELCZE                       |
|  | GNIAZDO 1-FAZ POWIDYNCZE                  |
|  | GNIAZDO 1-FAZ SUSZARKA IPEK               |
|  | PRZYCIISK                                 |
|  | ŁĄCZNIK JEDNOBIEGUNOWY                    |
|  | ŁĄCZNIK GRUPOWY                           |
|  | ŁĄCZNIK SCHODOWY                          |
| TS6G  | TABULCA GŁÓWNA SALI GIMNASTYCZNEJ         |
| TP6G  | TABULCA PIETROWA SALI GIMNASTYCZNEJ       |
| TK6G  | TABULCA KLIMATYZACJI SALI GIMNASTYCZNEJ   |
| PMPSG   | PRZECINPOŻAROWY WYŁĄCZNIK PRĄDU           |
| PMPSG   | PRZYCIISK PRZECINPOŻAROWEGO WYŁĄCZ. PRĄDU |



|                  |  |               |  |                   |            |
|------------------|--|---------------|--|-------------------|------------|
| INWESTOR         | GMINA WODZIERZADY<br>98-105 WODZIERZADY 24                                 | FUNKCJA       | NADZORCO                               | NP USŁOKE         | PODPIS     |
|                  |  | GE projektant | mgr inż. mgr inż. BOGDAN TOMASZAKOWSKI | mgr inż. 1043/IV  |            |
| NAZWA INWESTYCJI | SZKOŁA PODSTAWOWA<br>W KWATKOWICACH  | Projektant    | ANDRZEJ KOWAL                          | BP 27/83          |            |
|                  |  | Opracował     | ANDRZEJ KOWAL                          | BP 27/83          |            |
| BRANŻA           | ELEKTRYCZNA  | Sprawił       | mgr inż. MARCIN FLOREKCYK              | 21/2002           |            |
| TRZECI ROZDZIAŁ  | SALA GIMNASTYCZNA<br>INSTALACJA ELEKTRYCZNA<br>WEWNĘTRZNA<br>RZUTY PARTERU | Stadium       | PROJEKT WYKONAWCZY                     |                   |            |
|                  |  | Data          | STYCZEŃ 2016                           | ocena ceny branży | nr rysunku |
|                  |  | Skala         | 1:100                                  | E                 | E-05       |