Usługi Geodezyjno - Kartograficzne
Wojciech Lach
98-100 Łask, ul. Przemysłowa 3
tel. 0-43 676 28 65
NIP 831-101-01-11 REGON 730174539

woj. łódzkie
pow. łaski
gm. Wodzierady
w. Józefów, Magdalenów, Włodzimierz

ark. 1 (5)

Szkic orientacji 1 : 50000

Mikołajewice
Alfonsów
Wodzierady
76 Gm
Józefów
Teodorów
Magdalenów
Włodzimierz
Chorzeszów
Ludowinka
175,3
172,2
181,6
176,3

Mapa sytuacyjno – wysokościowa 1:1000

(z geodezyjną inwentaryzacją urządzeń podziemnych)

pod modernizację nawierzchni

Sporządzona na podstawie mapy sytuacyjno - wysokościowej 1:1000 nr sekcji 122.123.252,254; 122.124.164,173,211,212,223; 122.142.012,014,021,062,063,064 , mapy ewidencji gruntów w. Józefów nr 653.008-57/97; w.Magdalenów nr 653.014-63/97; w.Włodzimierz nr 653.023-72/97 oraz pomiaru w terenie wykonanego w 2006r.
Granice według stanu użytkowania na gruncie.

Układ współrzędnych „1965"
Poziom odniesienia Kronsztadt

Kierownik roboty
Wojciech Lach
nr upr. 8854

L. ks. rob. 90/2006
Łask, dn. 20.10.2006r.

W zasięgu opracowania mapowego
brak projektowanych obiektów
i urządzeń

Łask dn. 25.10.2006r. Podpis
GEODETA
w Powiatowym Ośrodku Dokumentacji
Geodezyjnej i Kartograficznej
Anna Buda

STAROSTA ŁASKI
POWIATOWY OŚRODEK DOKUMENTACJI GEODEZYJNEJ
I KARTOGRAFICZNEJ
W obszarze oznaczonym linią ....przerywaną....
dokonano aktualizacji treści mapy zasadniczej.
Dokumenty z pomiaru uzupełniającego przyjęto do zasobu
powiatowego w dniu .....8.11.2006r.....
i zaewidencjonowano pod nr. .....1172- 190/2006r.....
Niniejsza mapa może służyć do celów projektowych
Projektowane obiekty budowlane wymagające pozwolenia
na budowę podlegają wytyczeniu i inwentaryzacji
powykonawczej przez jednostki uprawnione do wykonywania
prac geodezyjnych.
8.11.2006r.
miejscowość data
Z up. STAROSTY
GEODETA
w Powiatowym Ośrodku Dokumentacji
Geodezyjnej i Kartograficznej

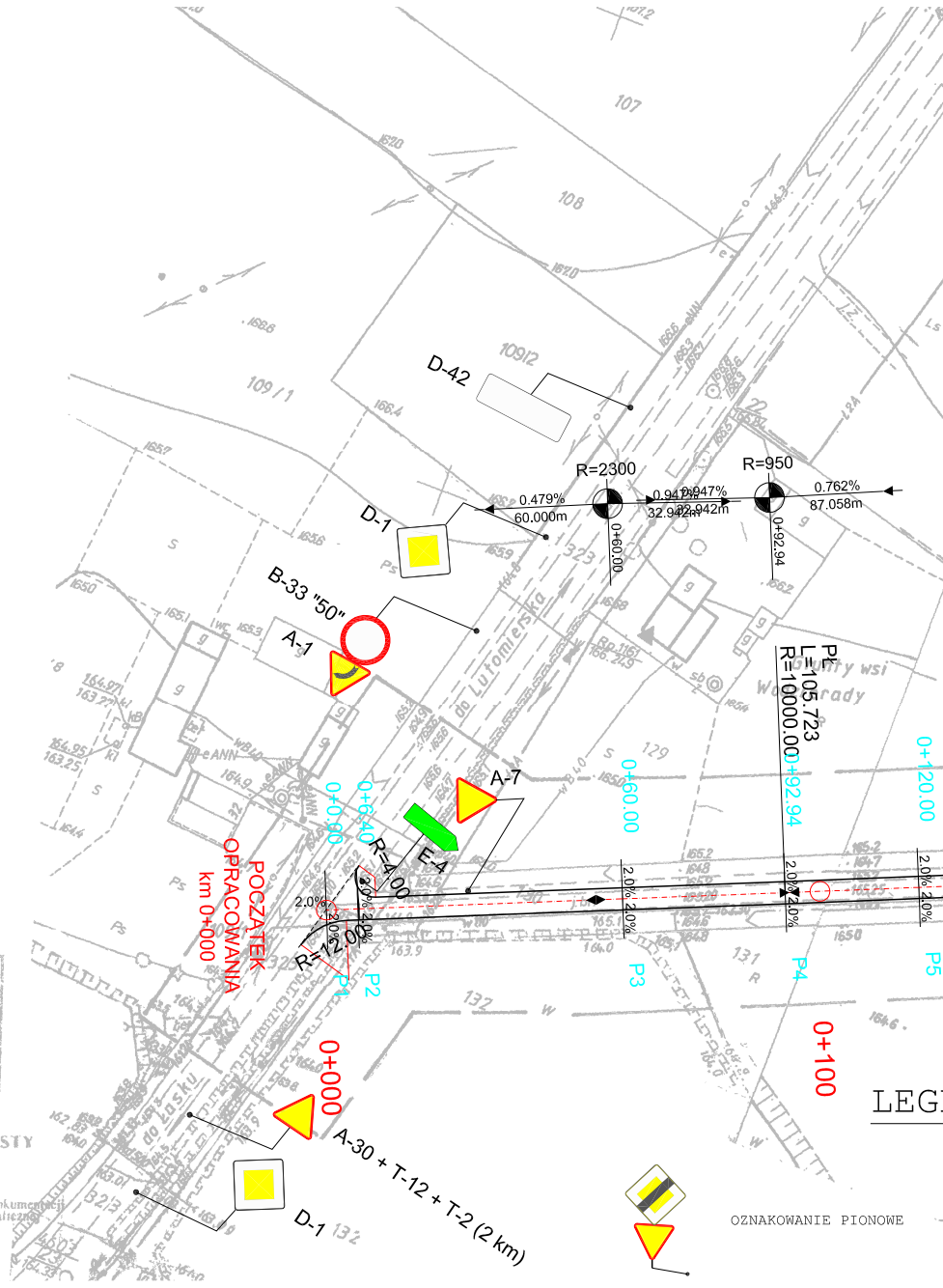
107
108
109/1
109/2
D-42
D-1
B-33 "50"
A-1
A-7
E-4
A-30 + T-12 + T-2 (2 km)
R=2300
R=950
0.479%
60.000m
0.947%
32.942m
0.762%
87.058m
0+60.00
0+92.94
PŁ
L=105.723
R=10000.00
0+00.00
0+06.40
0+60.00
0+92.94
0+120.00
R=4.00
R=12.00
2.0%
POCZĄTEK OPRACOWANIA km 0+000
0+000
0+100
P1
P2
P3
P4
P5
do Lutomierska
do Łasku
Granica wsi Wodzierady
129
131
132

LEG

OZNAKOWANIE PIONOWE

KRAWĘDŹ JEZDNI

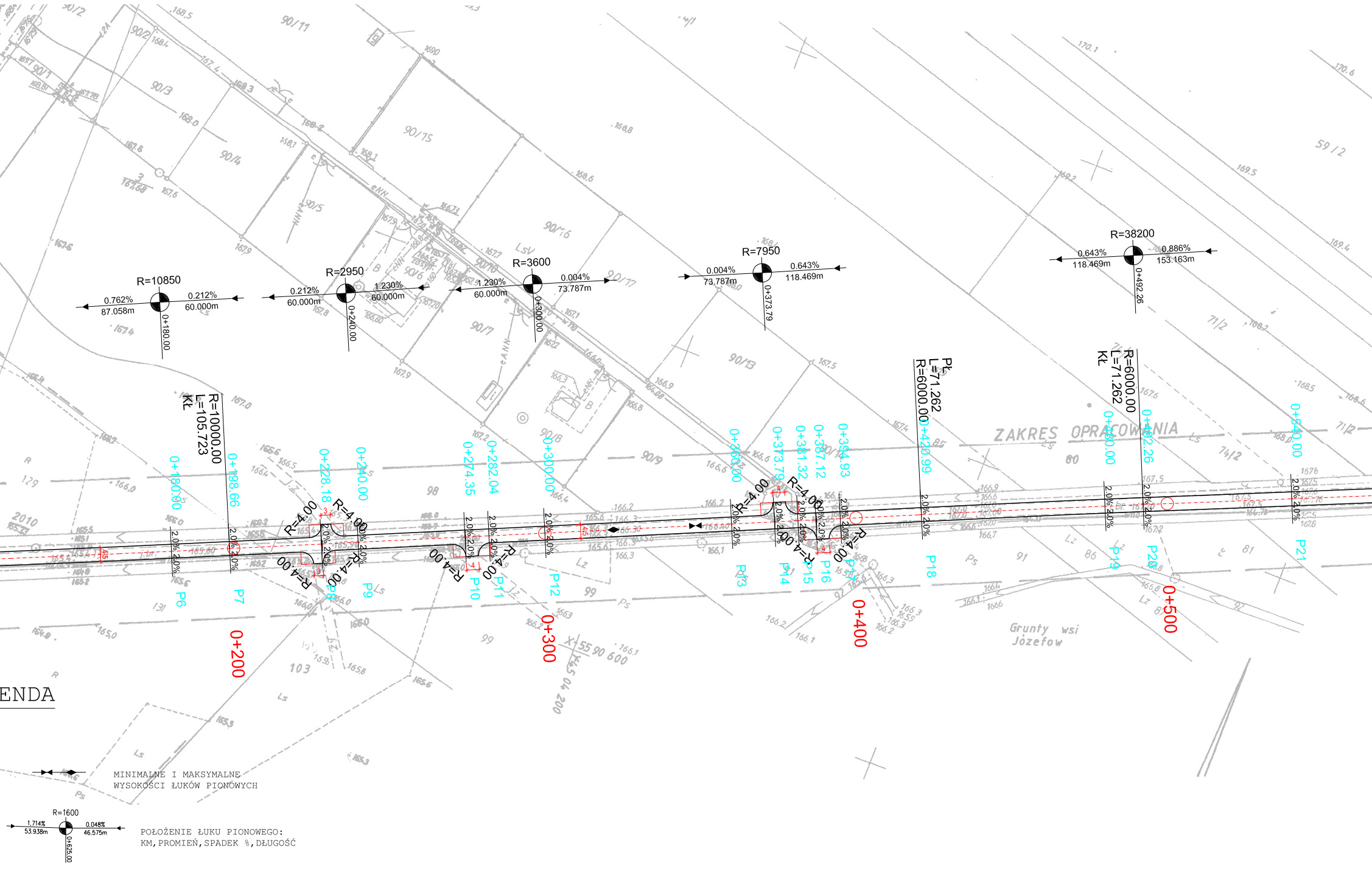
R=10850
0.762%
87.058m
0.212%
60.000m
0+180.00
R=2950
0.212%
60.000m
1.230%
60.000m
0+240.00
R=3600
1.230%
60.000m
0.004%
73.787m
0+300.00
R=7950
0.004%
73.787m
0.643%
118.469m
0+373.79
R=38200
0.643%
118.469m
0.886%
153.163m
0+492.26
R=10000.00
L=105.723
Kł
Pł
L=71.262
R=6000.00
R=6000.00
L=71.262
Kł
0+180.00
0+198.66
0+228.18
0+240.00
0+274.35
0+282.04
0+300.00
0+360.00
0+373.79
0+381.32
0+387.12
0+394.93
0+420.99
0+480.00
0+492.26
0+540.00
R=4.00
2.0%
P6
P7
P8
P9
P10
P11
P12
P13
P14
P15
P16
P17
P18
P19
P20
P21
0+200
0+300
0+400
0+500
ZAKRES OPRACOWANIA
Grunty wsi Józefów
90/2
90/11
90/1
90/3
90/4
90/15
90/5
90/16
90/6
90/10
90/17
90/7
90/13
90/8
90/9
59/2
71/2
74/2
98
99
103
131
129
2010
91
86
81
92
eNN
LsV
Lz
Ps
Ls
B
R
Lz 8
X=55 90 600
Y=5 04 200

ENDA

MINIMALNE I MAKSYMALNE
WYSOKOŚCI ŁUKÓW PIONOWYCH

R=1600
1.714%
53.938m
0.048%
46.575m
0+625.00

POŁOŻENIE ŁUKU PIONOWEGO:
KM, PROMIEŃ, SPADEK %, DŁUGOŚĆ

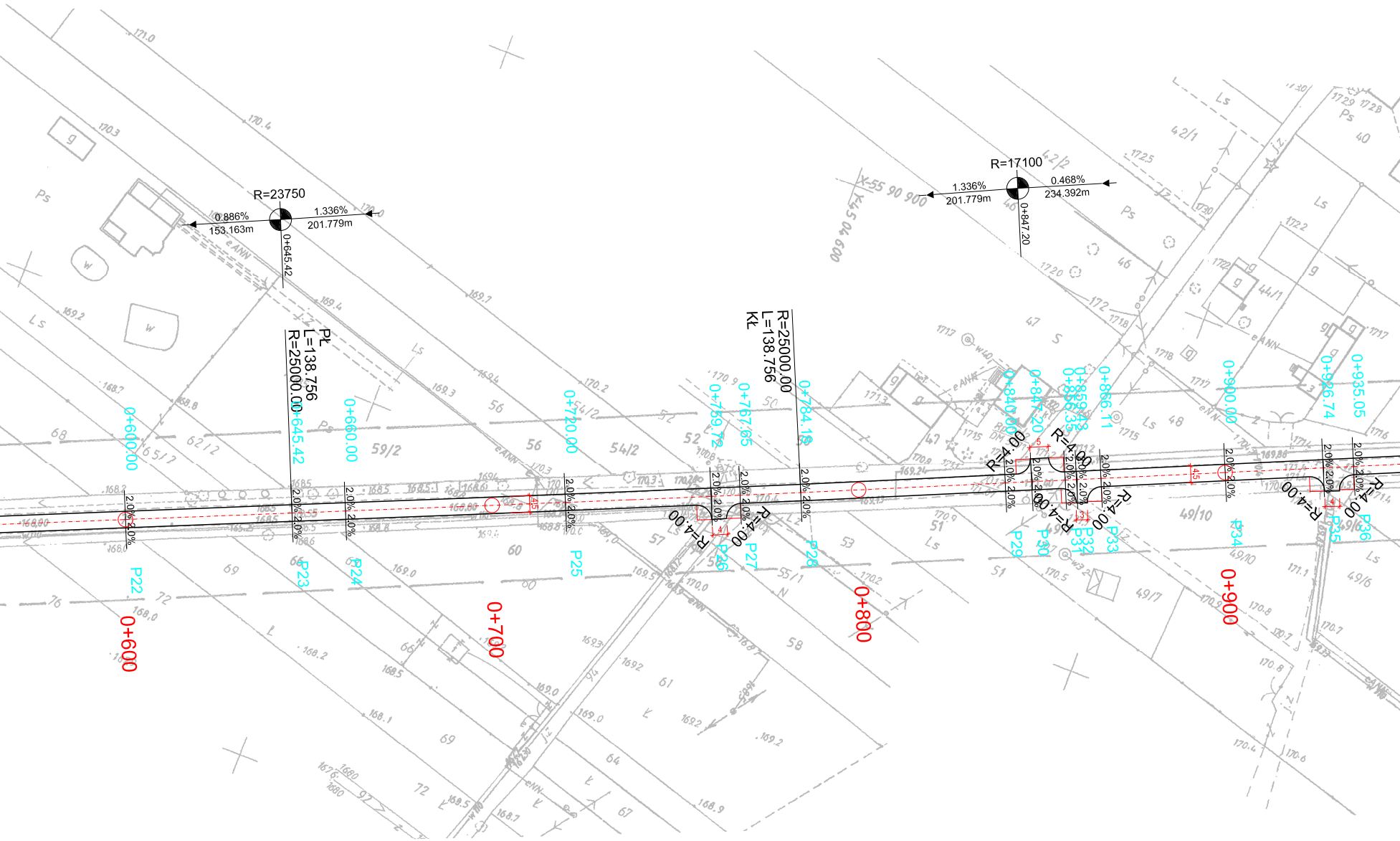
R=23750
0.886%
153.163m
1.336%
201.779m
0+645.42
R=17100
1.336%
201.779m
0.468%
234.392m
0+847.20
PŁ
L=138.756
R=25000.00
R=25000.00
L=138.756
KŁ
0+600.00
0+645.42
0+660.00
0+720.00
0+759.72
0+767.65
0+784.18
0+840.00
0+847.20
0+850.43
0+856.35
0+866.11
0+900.00
0+926.74
0+935.05
P22
P23
P24
P25
P26
P27
P28
P29
P30
P31
P32
P33
P34
P35
P36
R=4.00
2.0%
4.5
0+600
0+700
0+800
0+900

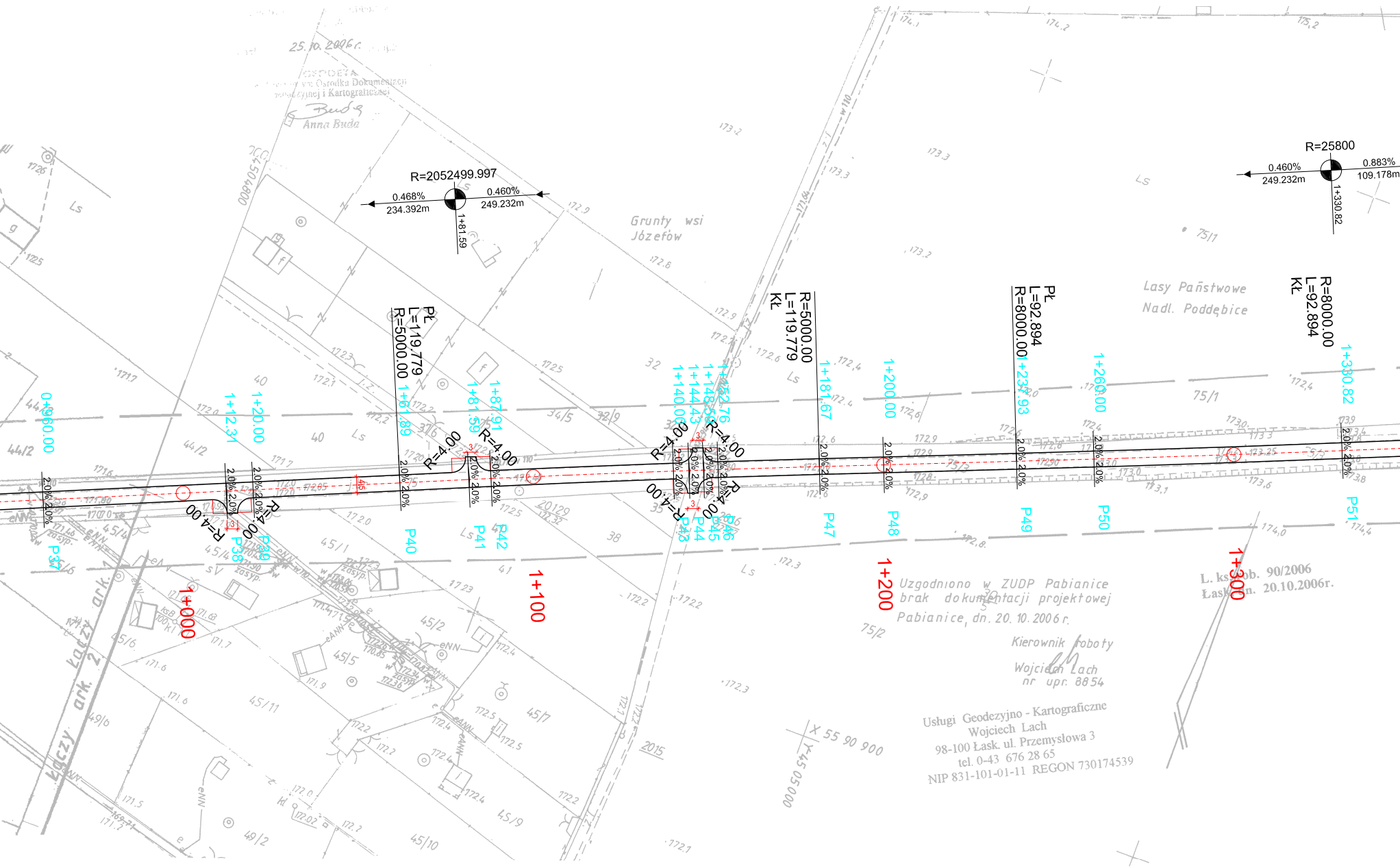
R=2052499.997
0.468%
234.392m
0.460%
249.232m
1+81.59
R=25800
0.460%
249.232m
0.883%
109.178m
1+330.82
Pk
L=119.779
R=5000.00
Kk
L=119.779
R=5000.00
Pk
L=92.894
R=8000.00
Kk
L=92.894
R=8000.00
0+960.00
1+12.31
1+20.00
1+61.89
1+81.59
1+87.91
1+140.06
1+144.43
1+148.58
1+152.76
1+181.67
1+200.00
1+237.93
1+260.00
1+330.82
R=4.00
2.0%
P37
P38
P39
P40
P41
P42
P43
P44
P45
P46
P47
P48
P49
P50
P51
1+000
1+100
1+200
1+300
Grunty wsi Józefów
Lasy Państwowe
Nadl. Poddębice
Ls
Łączy ark. 1
Łączy ark. 2
X 55 90 900
Y 45 05 000

25.10.2006 r.

GEODETA
Ośrodka Dokumentacji
Geodezyjnej i Kartograficznej
Anna Buda

Uzgodniono w ZUDP Pabianice
brak dokumentacji projektowej
Pabianice, dn. 20. 10. 2006 r.

Kierownik roboty
Wojciech Lach
nr upr. 8854

Usługi Geodezyjno - Kartograficzne
Wojciech Lach
98-100 Łask ul. Przemysłowa 3
tel. 0-43 676 28 65
NIP 831-101-01-11 REGON 730174539

L. ks. obb. 90/2006
Łask dn. 20.10.2006r.

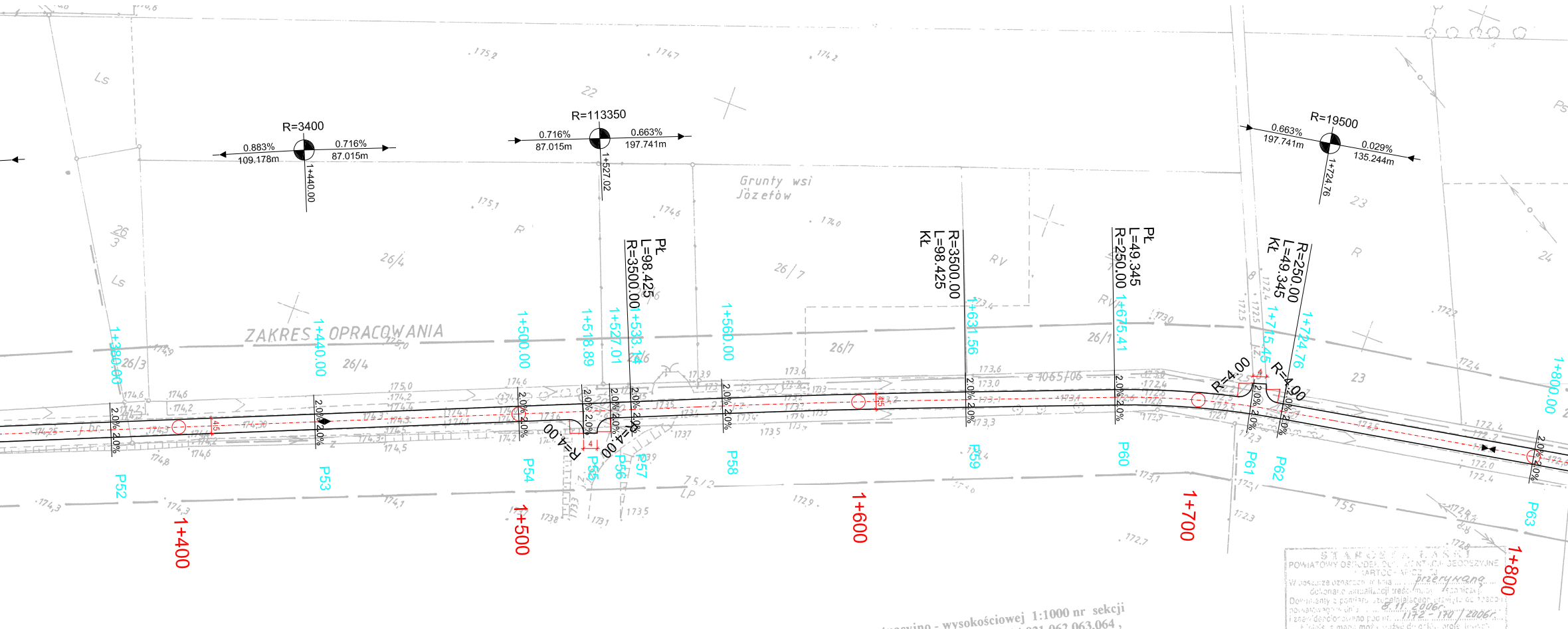
R=3400
0.883%
109.178m
0.716%
87.015m
1+440.00
R=113350
0.716%
87.015m
0.663%
197.741m
1+527.02
R=19500
0.663%
197.741m
0.029%
135.244m
1+724.76
Grunty wsi Józefów
ZAKRES OPRACOWANIA
PŁ
L=98.425
R=3500.00
KŁ
R=3500.00
L=98.425
PŁ
L=49.345
R=250.00
KŁ
L=49.345
R=250.00
1+380.00
1+440.00
1+500.00
1+518.89
1+527.01
1+533.76
1+560.00
1+631.56
1+675.41
1+715.45
1+724.76
1+800.00
R=4.00
R=4.00
R=4.00
R=4.00
2.0%
P52
P53
P54
P55
P56
P57
P58
P59
P60
P61
P62
P63
1+400
1+500
1+600
1+700
1+800
26/3
26/4
26/7
26/1
22
23
24
Ls
R
RV
LP

woj. łódzkie
pow. łaski
gm. Wodzierady
w. Józefów, Magdalenów, Włodzimierz
ark. 2 (5)

Mapa sytuacyjno – wysokościowa 1:1000

(z geodezyjną inwentaryzacją urządzeń podziemnych)
pod modernizacje nawierzchni

Sporządzona na podstawie mapy sytuacyjno - wysokościowej 1:1000 nr sekcji 122.123.252,254; 122.124.164,173,211,212,~~223~~; 122.142.012,014,021,062,063,064, mapy ewidencji gruntów w. Józefów nr 653.008-57/97; w.Magdalenów nr 653.014-63/97; w.Włodzimierz nr 653.023-72/97 oraz pomiaru w terenie wykonanego w 2006r. Granice według stanu użytkowania na gruncie.

Kierownik roboty
Wojciech Lach
nr upr. 8854

Układ współrzędnych „1965"
Poziom odniesienia Kronsztadt

STAROSTA ŁASKI
POWIATOWY OŚRODEK DOKUMENTACJI GEODEZYJNEJ I KARTOGRAFICZNEJ
W obszarze oznaczonym linią ... przerywaną ...
dokonano aktualizacji treści mapy zasadniczej.
Dokumenty z pomiaru uzupełniającego przyjęto do zasobu powiatowego w dniu ... 8.11.2006r. ...
i zaewidencjonowano pod nr ... 1172 - 170 / 2006r. ...
Niniejszą mapę można użyć do celów projektowych.
Projektowane obiekty budowlane wymagające pozwolenia na budowę podlegają wytyczeniu i inwentaryzacji powykonawczej przez jednostki uprawnione do wykonywania prac geodezyjnych.
8.11.2006r.
miejscowość data
Z up. STAROSTY
Anna Budzi
GEODETA
w Powiatowym Ośrodku Dokumentacji Geodezyjnej i Kartograficznej

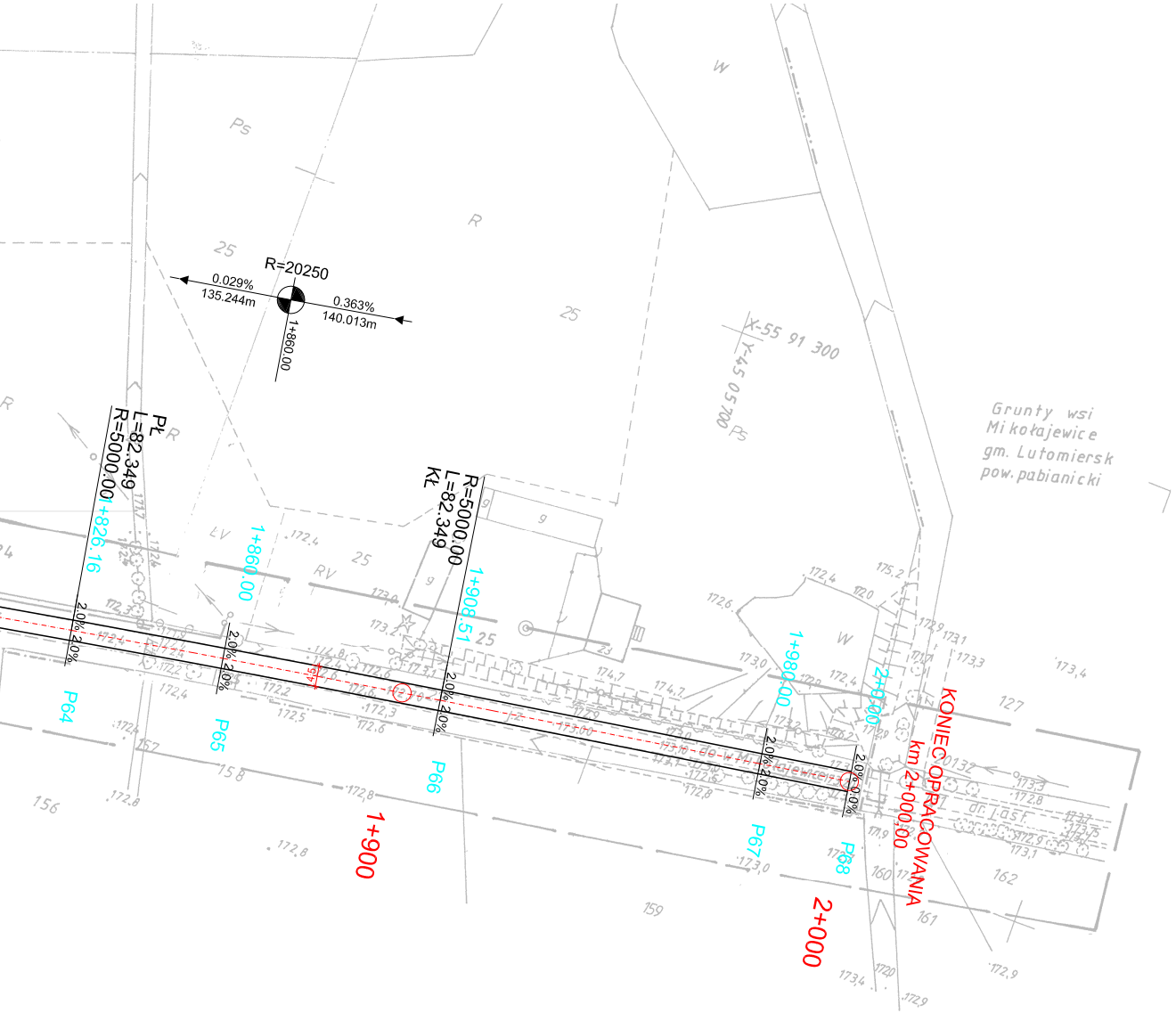
R=20250
0.029%
135.244m
0.363%
140.013m
1+860.00
Pł
L=82.349
R=5000.00
1+826.16
R=5000.00
L=82.349
Kł
1+860.00
1+908.51
1+980.00
2+000
KONIEC OPRACOWANIA
km 2+000.00
1+900
2+000
P64
P65
P66
P67
P68
X-55 91 300
Y-45 05 700
Grunty wsi
Mikołajewice
gm. Lutomiersk
pow. pabianicki
2.0%
dr. Lasf.

PLAN SYTUACYJNY PROJEKTOWANY

DROGA GMINNA NR 372318
WODZIERADY-MIKOŁAJEWICE

PLAN SYTUACYJNY PROJEKTOWANY

RODZAJ BUDOWLI: PRZEBUDOWA DROGI GMINNEJ
LOKALIZACJA: DROGA GMINNA NR 372318 RELACJI WODZIERADY - MIKOŁAJEWICE

SKALA: 1 : 1000	PROJEKTANT: techn. ZYGMUNT SUREK UPR. BUD. NR GT-56/76/PII	PODPIS:	RYSUNEK NUMER
DATA: LISTOPAD 2006 r.	SPRAWDZAJĄCY: mgr inż. WALDEMAR WOJCIECHOWSKI UPR. BUD. NR UAN 8386/3/88	PODPIS:	2