Usługi Geodezyjno - Kartograficzne
Wojciech Lach
98-100 Łask, ul. Przemysłowa 3
tel. 0-43 676 28 65
NIP 831-101-01-11 REGON 730174539

Szkic orientacji 1 : 50000

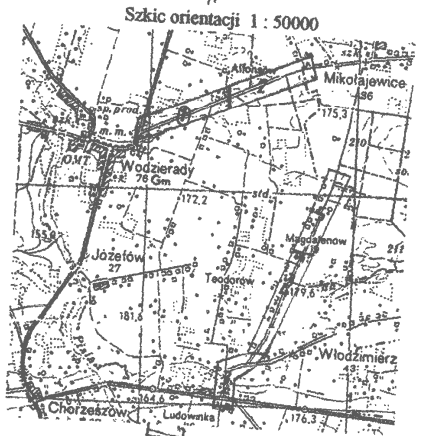
Mikołajewice
Alfonsów
Wodzierady
OMT
175,3
172,2
Józefów
Teodorów
Magdalenów
181,6
Włodzimierz
164,6
Chorzeszów
Ludowinka
176,3

woj. łódzkie
pow. łaski
gm. Wodzierady
w. Józefów, Magdalenów, Włodzimierz
ark. 1 (5)

Mapa sytuacyjno – wysokościowa 1:1000

(z geodezyjną inwentaryzacją urządzeń podziemnych)
pod modernizacje nawierzchni

Sporządzona na podstawie mapy sytuacyjno - wysokościowej 1:1000 nr sekcji 122.123.252,254; 122.124.164,173,211,212,223; 122.142.012,014,021,062,063,064 , mapy ewidencji gruntów w. Józefów nr 653.008-57/97; w.Magdalenów nr 653.014-63/97; w.Włodzimierz nr 653.023-72/97 oraz pomiaru w terenie wykonanego w 2006r.
Granice według stanu użytkowania na gruncie.

Układ współrzędnych „1965"
Poziom odniesienia Kronsztadt

Kierownik roboty

Wojciech Lach
nr upr. 8854

L. ks. rob. 90/2006
Łask, dn. 20.10.2006r.

W zasięgu opracowania mapowego
brak projektowanych obiektów
i urządzeń

Łask dn. 25.10.2006r. Podpis

GEODETA
w Powiatowym Ośrodku Dokumentacji
Geodezyjnej i Kartograficznej
Anna Buda

STAROSTA ŁASKI
POWIATOWY OŚRODEK DOKUMENTACJI GEODEZYJNEJ
I KARTOGRAFICZNEJ
W obszarze oznaczonym linią przerywaną
dokonano aktualizacji treści mapy zasadniczej.
Dokumenty z pomiaru uzupełniającego przyjęto do zasobu
powiatowego w dniu 8.11.2006r.
i zaewidencjonowano pod nr. 1172-170/2006r.
Niniejsza mapa może służyć do celów projektowych
Projektowane obiekty budowlane wymagające pozwolenia
na budowę podlegają wytyczeniu i inwentaryzacji
powykonawczej przez jednostki uprawnione do wykonywania
prac geodezyjnych.
8.11.2006r. Z up. STAROSTY
miejscowość data
Anna Buda
GEODETA
w Powiatowym Ośrodku Dokumentacji
Geodezyjnej i Kartograficznej

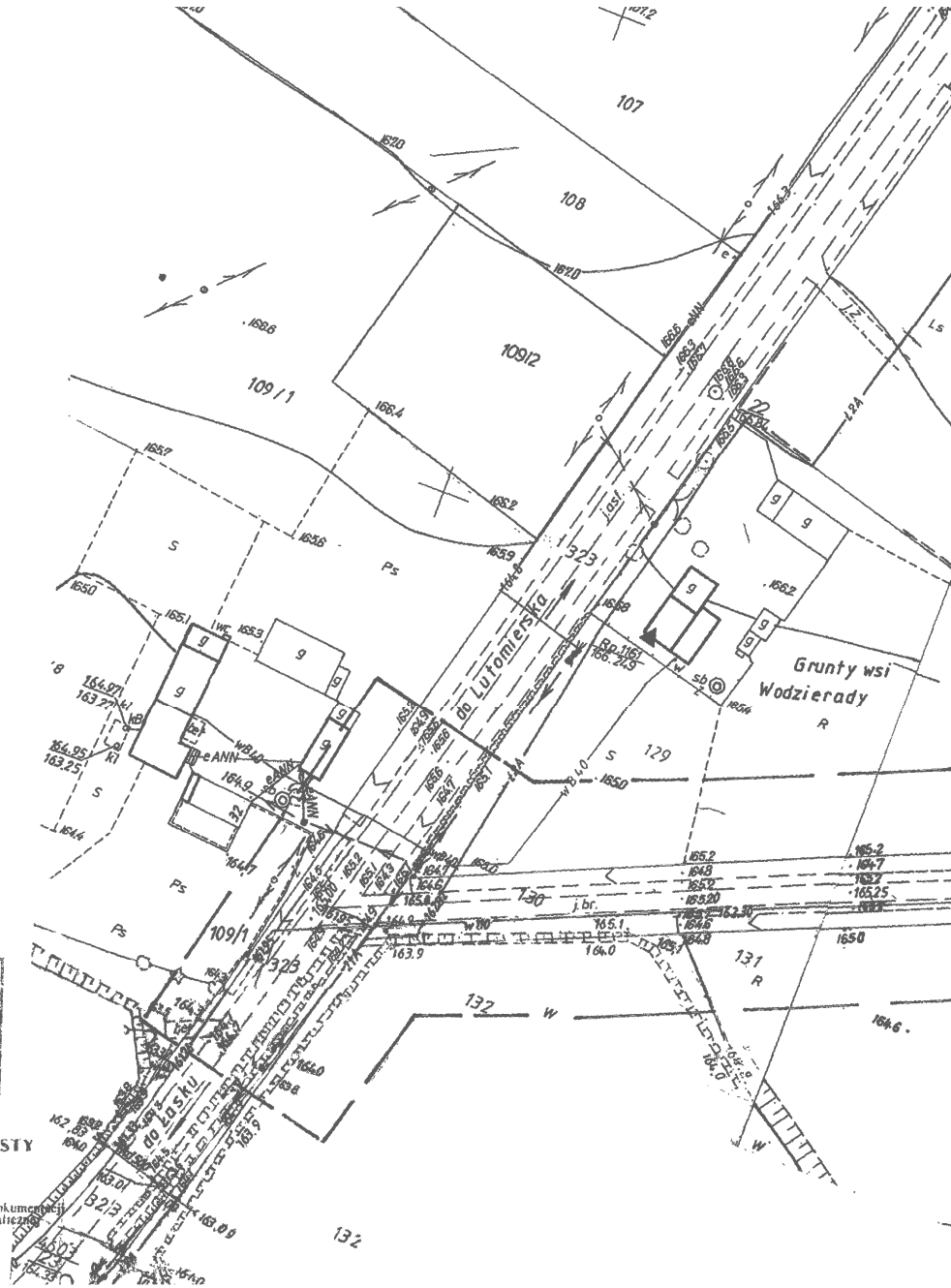
107
108
109/2
109/1
323
do Łutomierska
Grunty wsi
Wodzierady
R
S
Ps
Ls
g
129
130
131
132
j.br.
do Łasku
165.1
164.0
163.9
1650
166.2
166.4
165.6
165.2
RP 1161
166.219
wB40
w
R

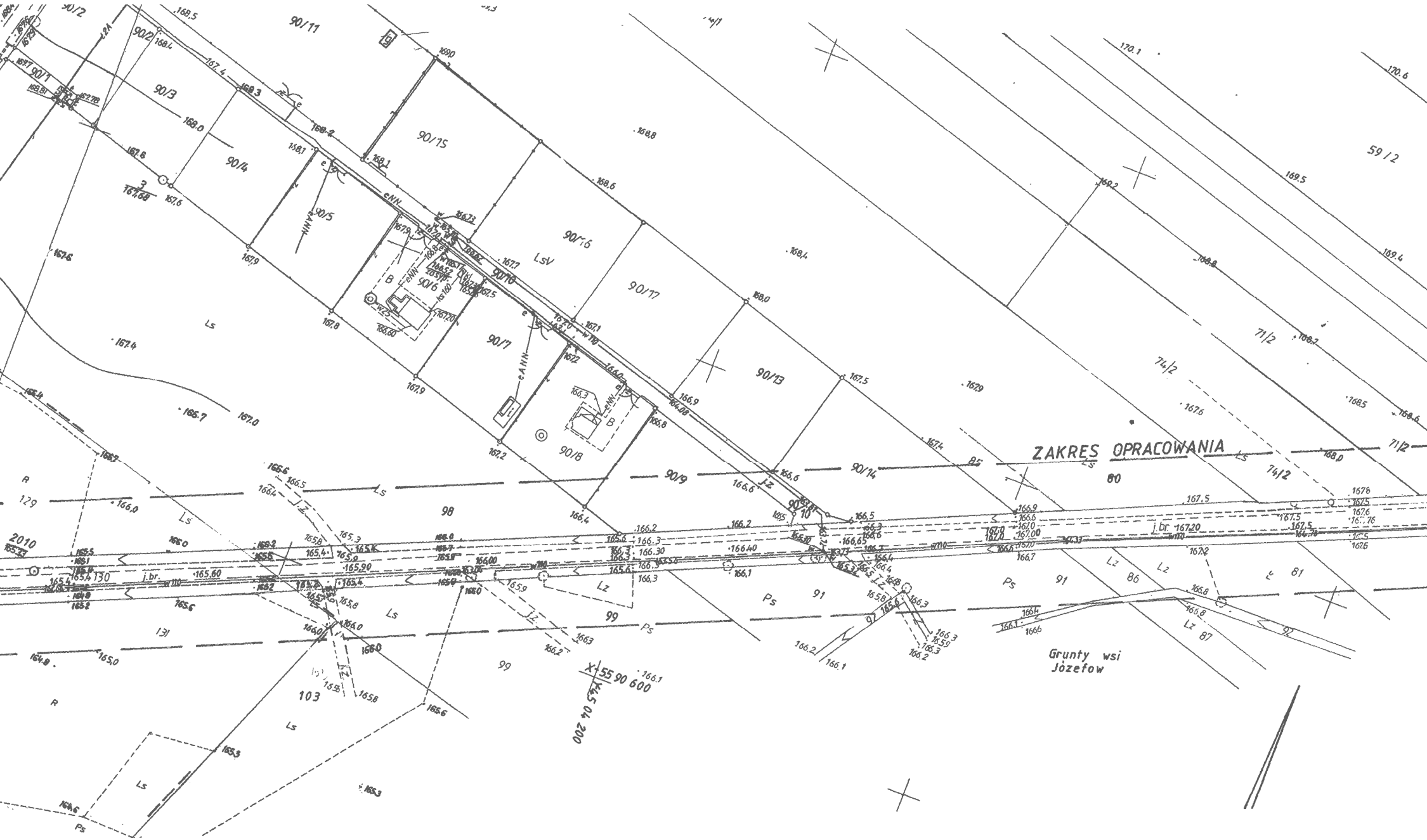
ZAKRES OPRACOWANIA
Grunty wsi
Józefów
X 55 90 600
Y 45 04 200
90/2
90/11
90/1
90/3
90/4
90/5
90/6
90/7
90/8
90/9
90/10
90/13
90/14
90/15
90/16
90/17
59/2
71/2
74/2
74/1
80
81
85
86
87
91
92
97
98
99
103
129
130
131
2010
LsV
Ls
Lz
Ps
R
B
j.br.
eNN
eANN
w110
168.5
168.3
168.0
168.1
168.2
167.6
167.68
167.9
167.8
167.4
166.7
167.0
166.0
165.0
164.8
165.6
165.3
165.8
164.6
166.9
166.5
166.2
166.3
166.1
167.5
167.6
167.4
167.2
168.8
168.6
168.4
169.0
170.1
170.6
169.5
169.4
169.2
168.6
168.5
168.3
168.0
162.9
167.20
166.40
166.30
165.60
165.90

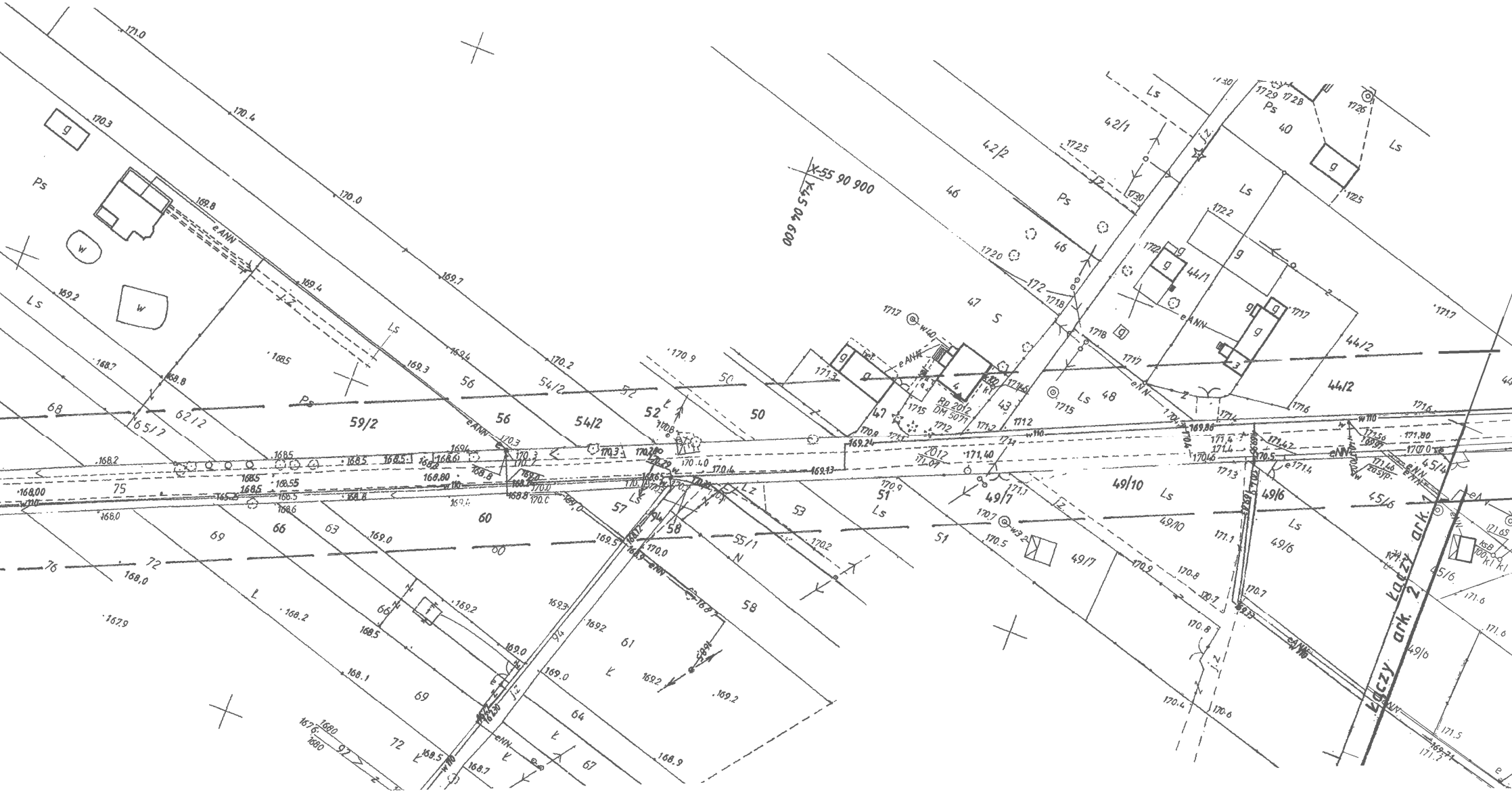
X-55 90 900
Y-45 04 600
Łączy ark. 1
Łączy ark. 2
Rz 2012
DM 5077
Ps
Ls
L
S
N
59/2
56
54/2
52
50
47
46
42/2
42/1
40
44/1
44/2
48
43
51
49/7
49/10
49/6
45/4
45/6
60
57
58
55/1
53
61
64
67
62/2
65/7
66
63
69
68
75
72
76
eANN
eNN
w110
j.z.
171.0
170.4
170.3
170.0
169.7
169.4
168.5
168.2
168.0
167.9
171.40
169.24
169.13

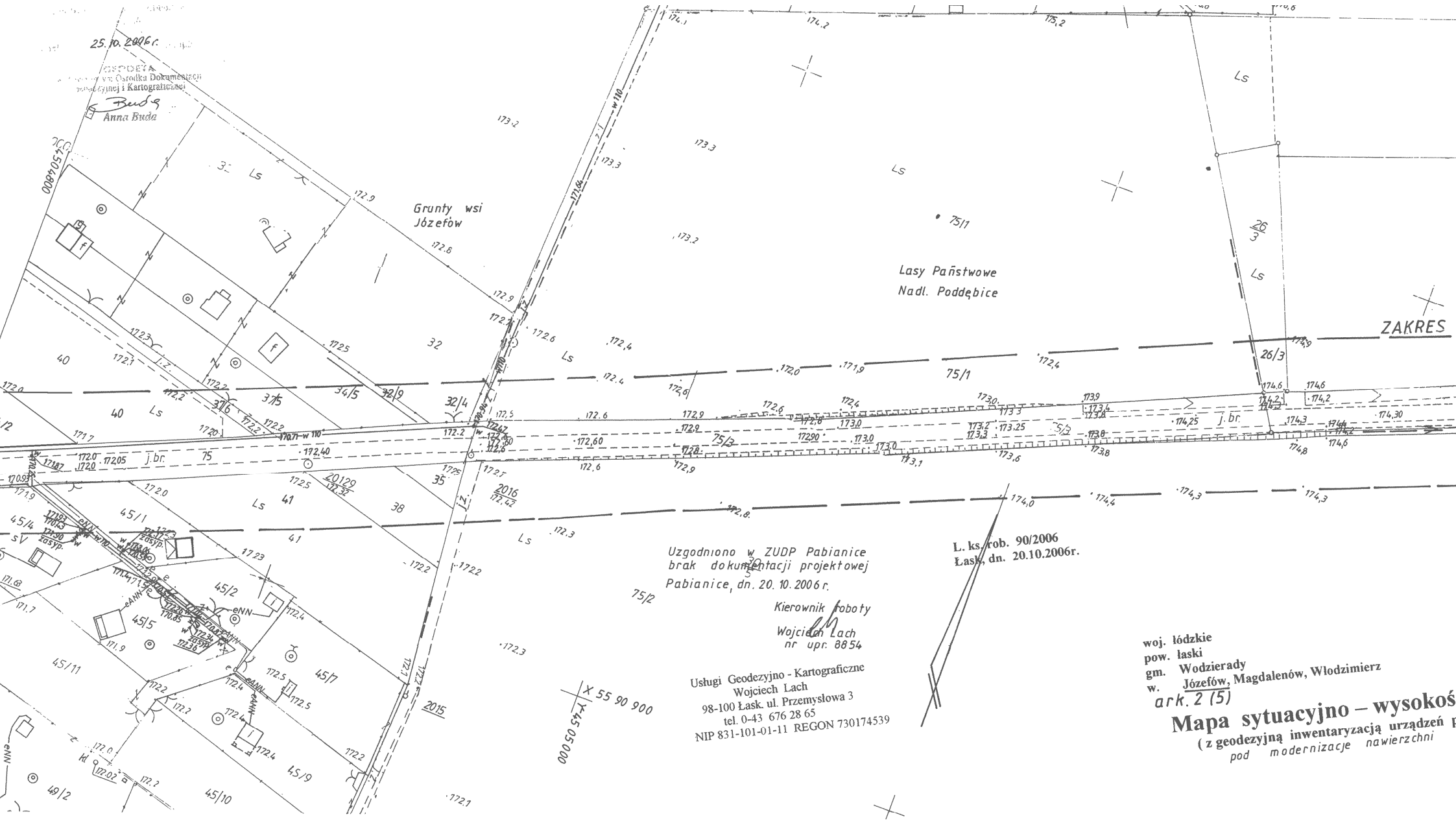
Grunty wsi
Józefów
Lasy Państwowe
Nadl. Poddębice
ZAKRES
Ls
75/1
75/2
75/3
26/3
32
32/4
32/9
34/5
37/5
37/6
35
38
40
41
45/1
45/2
45/4
45/5
45/7
45/9
45/10
45/11
49/2
2015
2016
20129
75
j.br.
w 110
X 55 90 900
Y 45 05 000
4504800

25.10.2006r.

GEODETA
... Ośrodka Dokumentacji
...dezyjnej i Kartograficznej
Buda
Anna Buda

Uzgodniono w ZUDP Pabianice
brak dokumentacji projektowej
Pabianice, dn. 20. 10. 2006 r.

Kierownik roboty
Wojciech Lach
nr upr. 8854

Usługi Geodezyjno - Kartograficzne
Wojciech Lach
98-100 Łask. ul. Przemysłowa 3
tel. 0-43 676 28 65
NIP 831-101-01-11 REGON 730174539

L. ks. rob. 90/2006
Łask, dn. 20.10.2006r.

woj. **łódzkie**
pow. **łaski**
gm. **Wodzierady**
w. **Józefów, Magdalenów, Włodzimierz**
ark. 2 (5)

Mapa sytuacyjno – wysokoś

(z geodezyjną inwentaryzacją urządzeń p
pod modernizacje nawierzchni

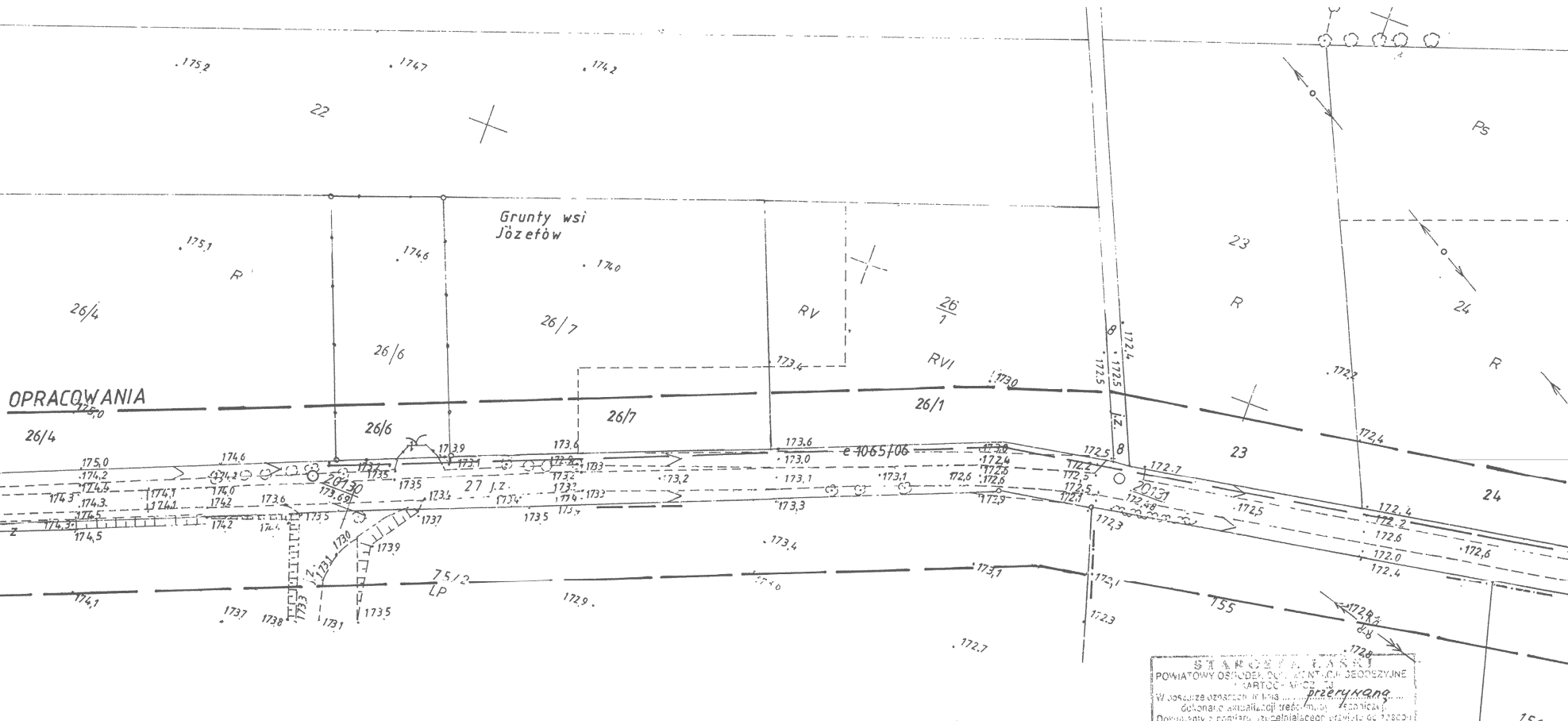

OPRACOWANIA
Grunty wsi
Józefów
22
26/4
26/6
26/7
26/1
26
1
23
24
155
156
75/2
27 j.z.
8
R
RV
RVI
Ps
LP
e-1065/06
20130
20131
175,2
174,7
174,2
175,1
174,6
174,0
175,0
173,4
173,0
172,4
172,5
173,6
173,0
173,1
173,3
173,4
173,2
173,5
173,7
173,9
172,6
172,7
172,3
172,9
172,8
174,1
174,5
173,8
173,1

ciowa 1:1000

podziemnych)

Sporządzona na podstawie mapy sytuacyjno - wysokościowej 1:1000 nr sekcji 122.123.252,254; 122.124.164,173,211,212,~~223~~, 122.142.012,014,021,062,063,064 , mapy ewidencji gruntów w. Józefów nr 653.008-57/97; w.Włodzimierz nr 653.023-72/97 w.Magdalenów nr 653.014-63/97; oraz pomiaru w terenie wykonanego w 2006r. Granice według stanu użytkowania na gruncie.

Kierownik roboty

Wojciech Lach
nr upr. 8854

Układ współrzędnych „1965”
Poziom odniesienia Kronsztadt

STAROSTA ŁASKI
POWIATOWY OŚRODEK DOKUMENTACJI GEODEZYJNEJ
I KARTOGRAFICZNEJ
W obszarze oznaczonym linią ... przerywaną ...
dokonano aktualizacji treści mapy zasadniczej.
Dokumenty z pomiaru uzupełniającego przyjęto do zasobu
powiatowego w dniu ... 8.11.2006r. ...
i zaewidencjonowano pod nr ... 1172 - 170 / 2006r. ...
Niniejszą mapę można użyć do celów projektowych.
Projektowane obiekty budowlane wymagające pozwolenia
na budowę podlegają wytyczeniu i inwentaryzacji
powykonawczej przez jednostki uprawnione do wykonywania
prac geodezyjnych.
Z up. STAROSTY

8.11.2006r.
miejscowość data

Anna Buda
GEODETA
w Powiatowym Ośrodku Dokumentacji
Geodezyjnej i Kartograficznej

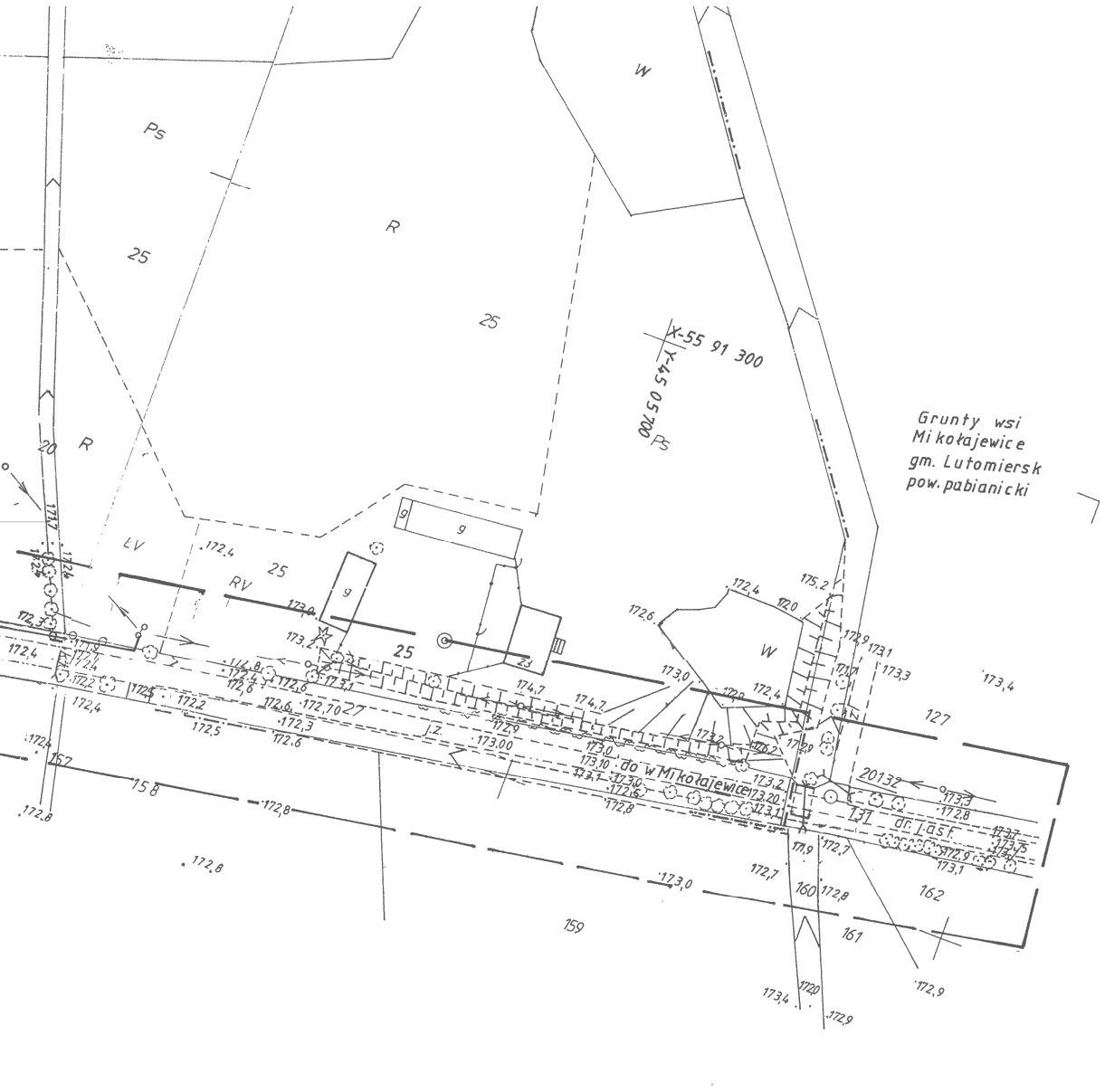
W
Ps
R
25
R
25
20
R
Ps
X-55 91 300
Y-45 05 700
Grunty wsi
Mikołajewice
gm. Lutomiersk
pow. pabianicki
LV
RV
25
9
9
9
25
23
W
127
20132
137
dr. asf.
do w Mikołajewice
157
158
159
160
161
162
172,4
173,0
175,2
172,6
173,3
173,4
172,8
173,0
172,9
173,4
172,9

PLAN SYTUACYJNY
ISTNIEJĄCY
DROGA RELACJI
WODZIERADY-MIKOŁAJOWICE

PLAN SYTUACYJNY ISTNIEJĄCY

RODZAJ BUDOWLI: PRZEBUDOWA DROGI GMINNEJ
LOKALIZACJA: DROGA RELACJI WODZIERADY - MIKOŁAJEWICE

SKALA: 1 : 1000	PROJEKTANT: techn. ZYGMUNT SUREK UPR. BUD. NR GT-56/76/PII	PODPIS:	RYSUNEK NUMER 1
DATA: LISTOPAD 2006 r.	SPRAWDZAJĄCY: mgr inż. WALDEMAR WOJCIECHOWSKI UPR. BUD. NR UAN 8386/3/88	PODPIS:	